



Version web

Ville de Marconnelle

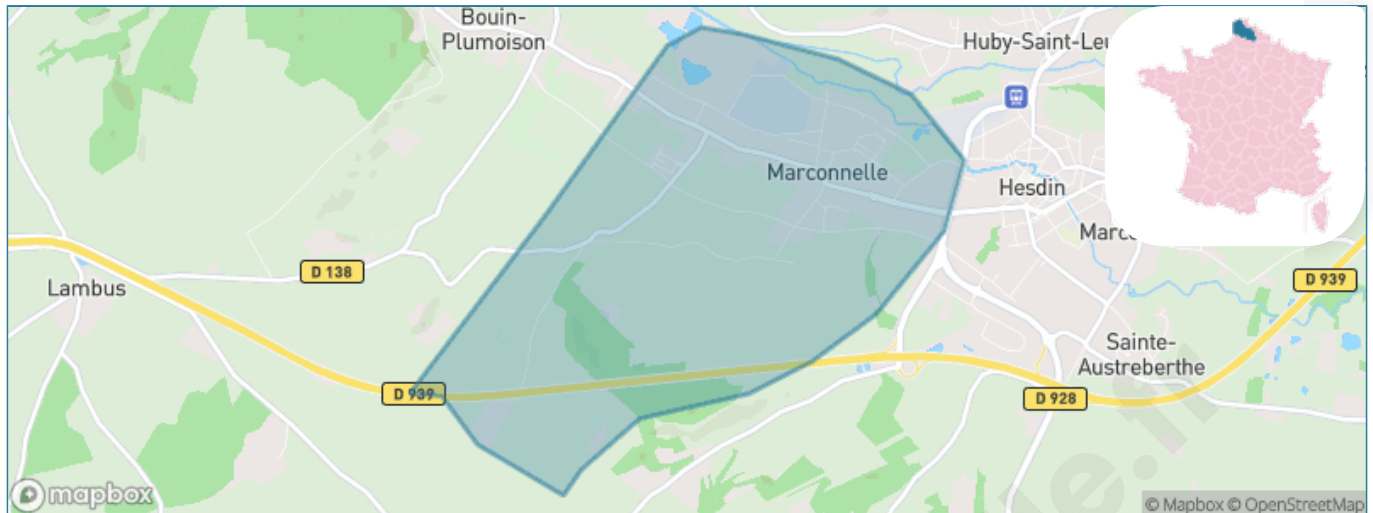
Présenté par

BIEN dans
ma **VILLE** 

Sommaire

Situation géographique	3
Statistiques sur la population	4
Evolution du nombre d'habitants	4
Tranche d'âge	5
0-14 ans	5
15-29 ans	5
30-44 ans	5
45-59 ans	5
60-74 ans	5
75-89 ans	5
90 ans et +	5
Activité professionnelle	5
Agriculteurs	5
Artisans, Commerçants	5
Cadres et sup.	5
Professions intermédiaires	5
Employé	5
Ouvrier	5
Retraité	5
Autres	5
Niveau de diplôme	6
Sans diplôme ou CEP	6
Brevet, BEPC, DNB	6
CAP-BEP ou équivalent	6
BAC ou équivalent	6
BAC+2	6
BAC+3 ou +4	6
BAC+5 ou plus	6
Composition des ménages	6
Couple sans enfant	6
Couple avec enfant(s)	6
Famille monoparentale	6
Colocation / Autre	6
Personnes seules	6
Profils électoraux	7
Premier tour	7
Sécurité	8
Evolution du nombre d'infractions	8
Pour comparer	9
Services à la population	10
Commerce	10
Éducation	10
Villes autour de Marconnelle	11

Situation géographique



i Informations clés

- **Région** : Hauts-de-France
- **Département** : Pas-de-Calais
- **Code postal** : 62140
- **Superficie** : 5 km²



Statistiques sur la population



Nombre d'habitants

1 090



Age moyen

46 ans



Pop active

38.9%



Taux chômage

10.1%



Pop densité

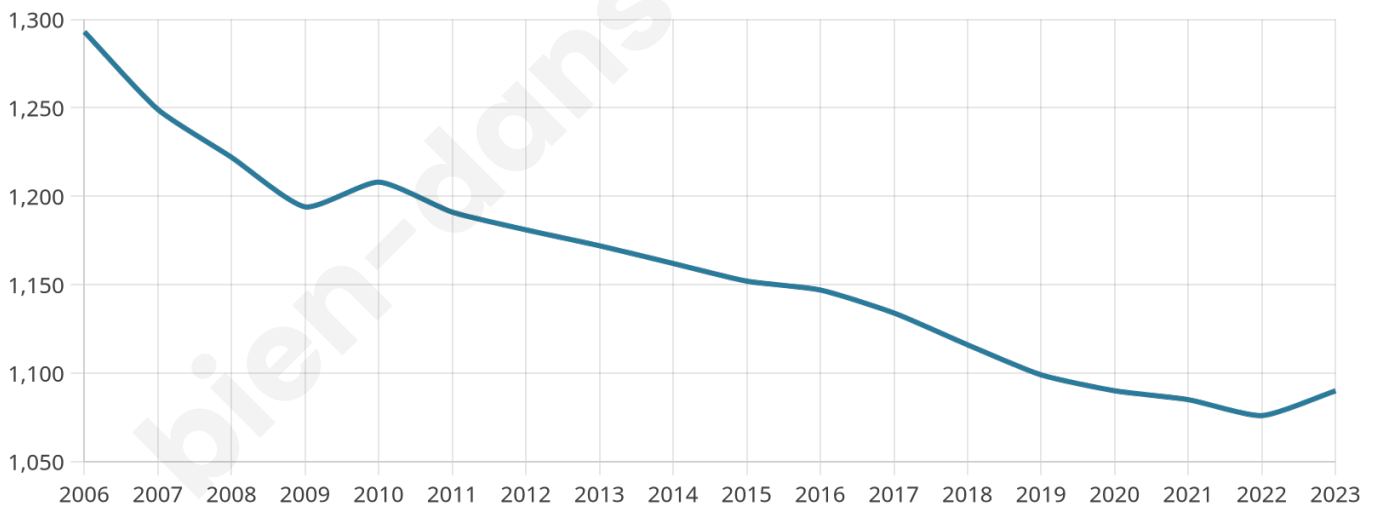
218 h/km²



Revenu moyen

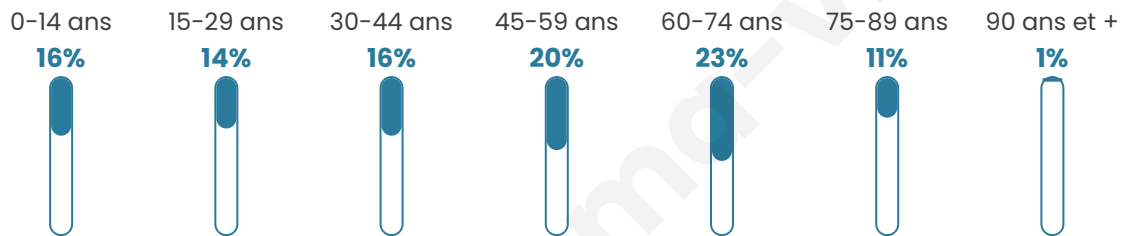
19 850 €/an

Evolution du nombre d'habitants

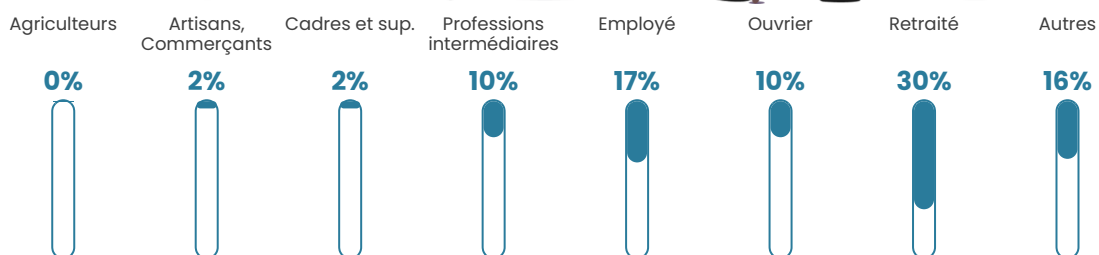


Sources : Institut national de la statistique et des études économiques (insee) selon Les dernières parutions officielles de 2024 portant sur les années 2020, 2021 et 2022.

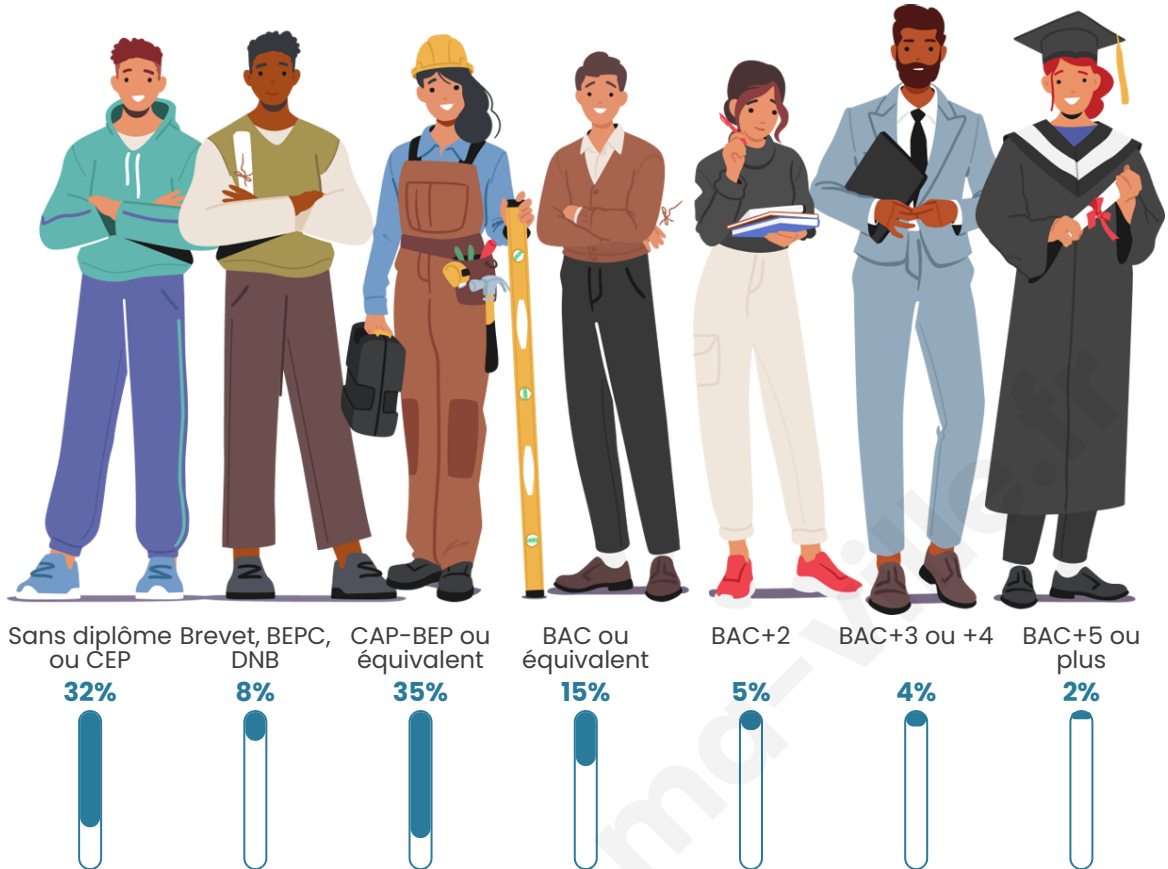
Tranche d'âge




Activité professionnelle



Niveau de diplôme















Composition des ménages



Profils électoraux

Premier tour

	Marine LE PEN	40.38 %
	Emmanuel MACRON	25.20 %
	Jean-Luc MÉLENCHON	11.89 %
	Valérie PÉCRESSÉ	7.04 %
	Éric ZEMMOUR	2.82 %
	Fabien ROUSSEL	2.50 %
	Nathalie ARTHAUD	2.19 %
	Jean LASSALLE	2.19 %
	Nicolas DUPONT-AIGNAN	2.03 %
	Yannick JADOT	1.72 %
	Anne HIDALGO	1.25 %
	Philippe POUTOU	0.78 %



918 inscrits

Participation : 72.66%

Votes blancs : 3.00%

Votes nuls : 1.20%

Second tour

	Emmanuel MACRON	39,91 %
	Marine LE PEN	60,09 %

917 inscrits

Participation : 76.99%

Votes blancs : 4.39%

Votes nuls : 2.97%

Sécurité



Agressions physiques / sexuelles

6



Cambriolages

0



Vols / dégradations

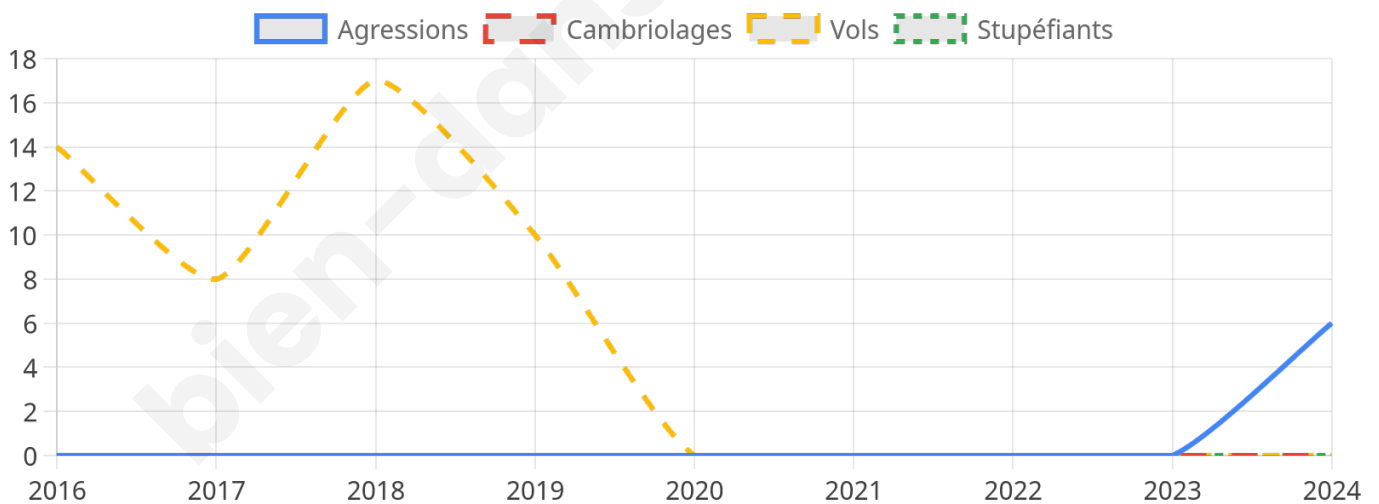
0



Stupéfiants

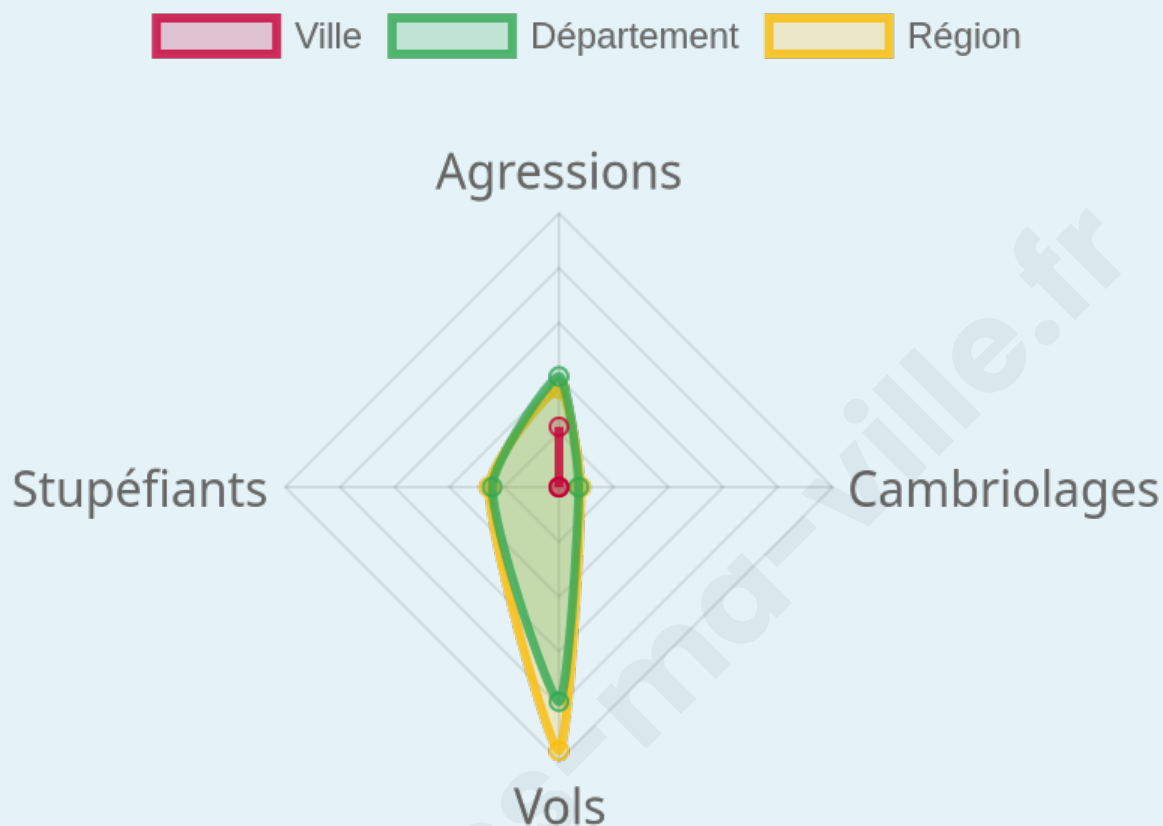
0

Evolution du nombre d'infractions



Pour comparer

(en proportion du nombre d'habitants)



Sources : Bases statistiques communale, départementale et régionale de la délinquance enregistrée par la police et la gendarmerie nationales selon les dernières parutions officielles de 2025 portant sur l'année 2024 ([data.gouv](https://data.gouv.fr)).

Agressions physiques / sexuelles : Violences sexuelles, coups et blessures volontaires intrafamiliaux, coups et blessures volontaires, autres coups, blessures volontaires et vols violents sans arme.

Cambriolages : Cambriolages de logements.

Vols : Vols avec armes, vols d'accessoires sur véhicules, vols dans les véhicules, vols de véhicules, vols sans violence contre des personnes, destructions, dégradations volontaires et escroqueries.

Stupéfiants : Trafic de stupéfiants dont (AFD) et usage de stupéfiants.

Services à la population



Commerce

Hypermarché	X Herlin-le-Sec 22km
Supermarché	1
Superette	X Le Parcq 6km
Boulangerie	1
Boucherie	1
Restaurant	X Hesdin 1km
Garage	3
Station-service	2
Banque	X Hesdin 2km
La poste	X Hesdin 1km
Coiffeur	1
Tabac	X Beaurainville 11km
Bars / discothèque	X Hesdin 2km
Bibliothèque	X Hesdin 2km
Cinéma	X Crécy-en-Ponthieu 16km
Vétérinaire	X Marconne 1km



Santé

Pharmacie	1
Hôpital	X Fruges 18km
Laboratoire d'analyses médicales	X Marconne 2km
Etablissement pour handicapé	X Hesdin 2km
EHPA	X Hesdin 1km
Médecin	X Marconne 1km
Dentiste	X Hesdin 2km
Chirurgien	X Marconne 1km
Dermatologue	X Montreuil 21km
Anesthésiste	X Hesdin 1km
Gastro-entérologue	X Marconne 1km
Gynécologue	X Hesdin 2km
Cancérologue	X Saint-Martin-Boulogne 48km
Neurologue	X Hesdin 1km
Ophtalmologue	X Marconne 1km
ORL	X Marconne 1km
Cardiologue	X Marconne 1km
Pédiatre	X Montreuil 21km
Pneumologue	X Abbeville 32km
Psychologue	X Saint-Denoëux 14km
Radiologue	X Hesdin 2km
Rhumatologue	X Cucq 32km
Sage-femme	X Hesdin 1km



Éducation

Crèche	1
Ecole maternelle Public	X Aubin-Saint-Vaast 4km
Ecole maternelle Privé	X Amiens 55km
Ecole primaire Public	1
Ecole primaire Privé	X Hesdin 2km
Collège Public	X Hesdin 2km
Collège Privé	X Hesdin 2km
Lycée Public	X Montreuil 21km
Lycée Privé	X Fruges 19km

Sources : Base Sirene des entreprises et de leurs établissements selon les dernières parutions officielles de 2025 portant sur l'année 2024 ([data.gouv](#)). Liste, localisation et tarifs des professionnels de santé selon les dernières parutions officielles de 2025 portant sur l'année 2024 ([opendatasoft](#)) et FINISS Extraction du Fichier des établissements selon les dernières parutions officielles de 2025 portant sur l'année 2024 ([data.gouv](#)). Adresse et géolocalisation des établissements d'enseignement du premier et second degrés selon les dernières parutions officielles de 2025 portant sur l'année 2024 ([data.education.gouv](#))

Villes autour de Marconnelle

Ville	Habitants	Superficie	Pop densité	Pop active	Taux chômage	Revenu moyen	Prix immobilier
Hesdin (5 avis)	4 480	0 km ²	4 480 h/km ²	17.3%	4.3%	16 350 €/an	1 125 €/m ²
Brévillers	156	3 km ²	52 h/km ²	45.5%	1.3%	22 700 €/an	1 514 €/m ²
Huby-Saint-Leu	840	12 km ²	70 h/km ²	34.6%	5.5%	19 610 €/an	1 318 €/m ²
Guisy (1 avis)	275	1 km ²	275 h/km ²	49.1%	5.5%	23 050 €/an	1 196 €/m ²
Marconne	1 067	4 km ²	267 h/km ²	38.4%	6.3%	21 270 €/an	1 202 €/m ²
Sainte-Austreberthe	362	3 km ²	121 h/km ²	41.7%	3%	23 330 €/an	785 €/m ²
Bouin-Plumoisson	511	6 km ²	85 h/km ²	40.9%	5.1%	20 300 €/an	1 048 €/m ²
La Loge	224	0 km ²	224 h/km ²	38.4%	3.1%	20 300 €/an	1 183 €/m ²
Guigny	149	3 km ²	50 h/km ²	32.9%	2%	21 830 €/an	1 125 €/m ²
Capelle-lès-Hesdin	474	5 km ²	95 h/km ²	50.6%	5.5%	21 740 €/an	1 143 €/m ²
Grigny	290	2 km ²	145 h/km ²	43.4%	4.8%	21 620 €/an	1 121 €/m ²
Aubin-Saint-Vaast	733	6 km ²	122 h/km ²	42.3%	6.8%	18 970 €/an	1 043 €/m ²
Le Quesnoy-en-Artois	320	7 km ²	46 h/km ²	40.6%	5.3%	18 090 €/an	1 465 €/m ²
Saint-Georges	318	9 km ²	35 h/km ²	45%	2.5%	21 870 €/an	1 211 €/m ²
Mouriez (1 avis)	237	15 km ²	16 h/km ²	45.1%	2.5%	22 250 €/an	1 483 €/m ²

bien-dans-ma-ville.fr



Vous aimez votre ville ? Notez-la !

Et faites-nous part de vos remarques constructives



Avec

BIEN dans ma **VILLE** 