



Version web

# Ville de Marçon

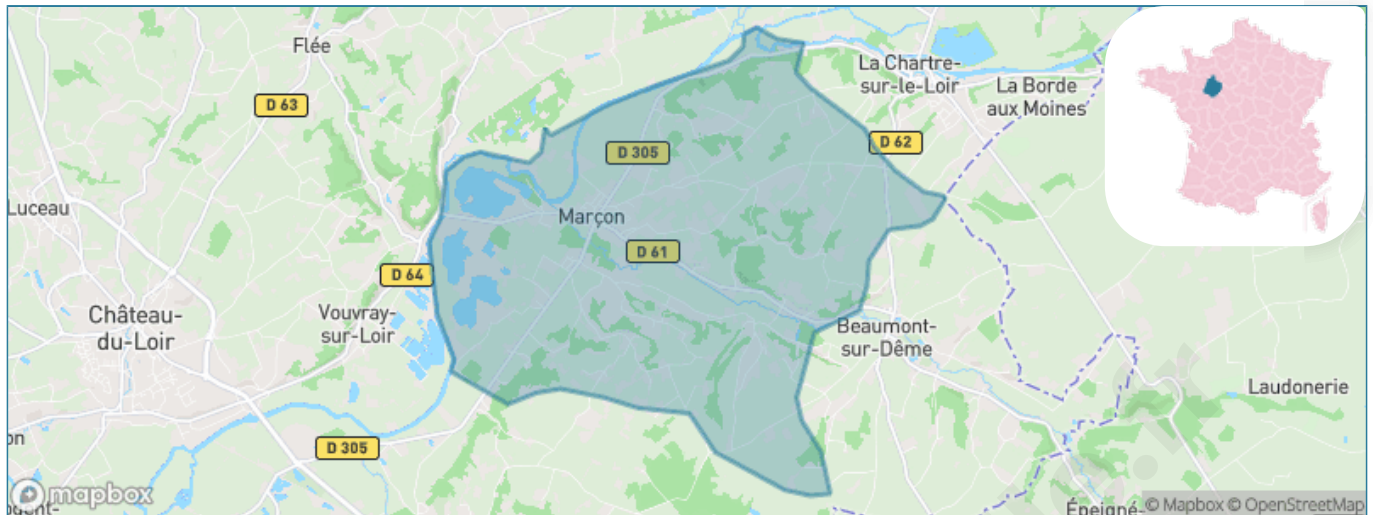
Présenté par

**BIEN** dans  
ma **VILLE** 

# Sommaire

Situation géographique .....	3
Statistiques sur la population .....	4
Evolution du nombre d'habitants .....	4
Tranche d'âge .....	5
0-14 ans .....	5
15-29 ans .....	5
30-44 ans .....	5
45-59 ans .....	5
60-74 ans .....	5
75-89 ans .....	5
90 ans et + .....	5
Activité professionnelle .....	5
Agriculteurs .....	5
Artisans, Commerçants .....	5
Cadres et sup. ....	5
Professions intermédiaires .....	5
Employé .....	5
Ouvrier .....	5
Retraité .....	5
Autres .....	5
Niveau de diplôme .....	6
Sans diplôme ou CEP .....	6
Brevet, BEPC, DNB .....	6
CAP-BEP ou équivalent .....	6
BAC ou équivalent .....	6
BAC+2 .....	6
BAC+3 ou +4 .....	6
BAC+5 ou plus .....	6
Composition des ménages .....	6
Couple sans enfant .....	6
Couple avec enfant(s) .....	6
Famille monoparentale .....	6
Colocation / Autre .....	6
Personnes seules .....	6
Profil électoraux .....	7
Premier tour .....	7
Sécurité .....	8
Evolution du nombre d'infractions .....	8
Pour comparer .....	9
Services à la population .....	10
Commerce .....	10
Éducation .....	10
Villes autour de Marçon .....	12
Avis sur la ville de Marçon .....	13
Moyenne par critère .....	13
Villes autour de Marçon .....	13
Répartition des avis par note .....	13
Répartition des avis par note .....	13

# Situation géographique



## i Informations clés

- **Région** : Pays de la Loire
- **Département** : Sarthe
- **Code postal** : 72340
- **Superficie** : 30 km<sup>2</sup>



# Statistiques sur la population



Nombre d'habitants

**1 057**



Age moyen

**43 ans**



Pop active

**44.6%**



Taux chômage

**8.4%**



Pop densité

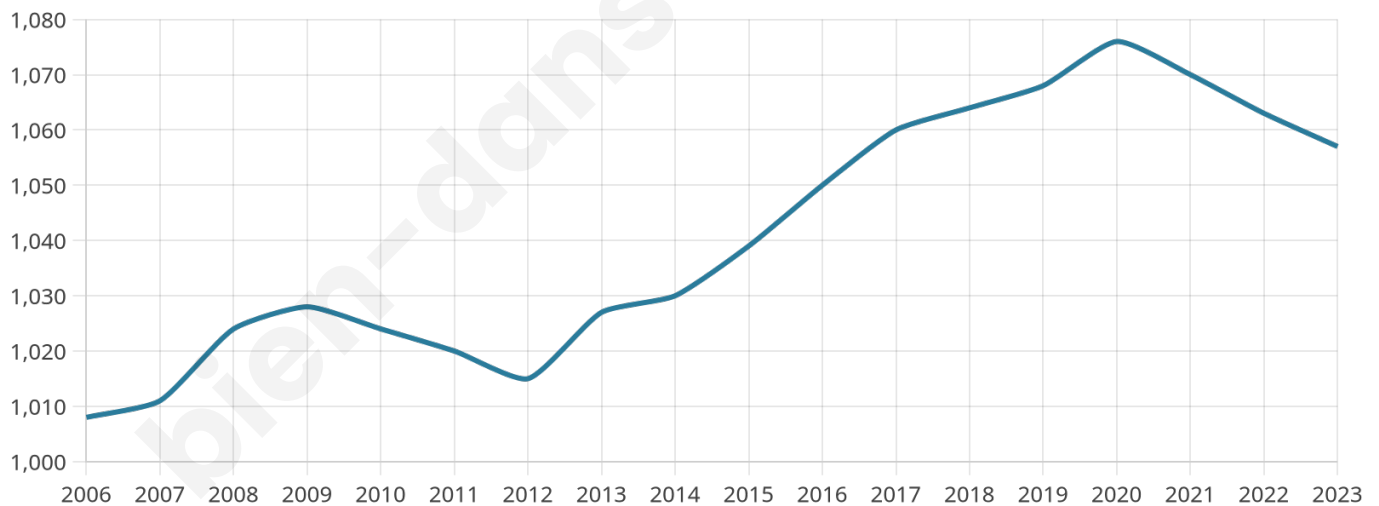
**35 h/km<sup>2</sup>**



Revenu moyen

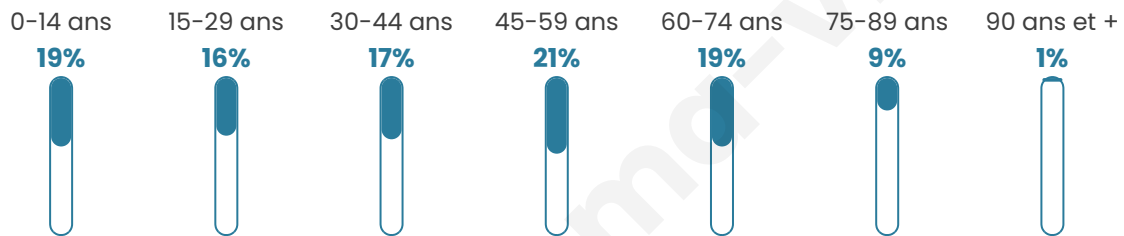
**20 570 €/an**

## Evolution du nombre d'habitants

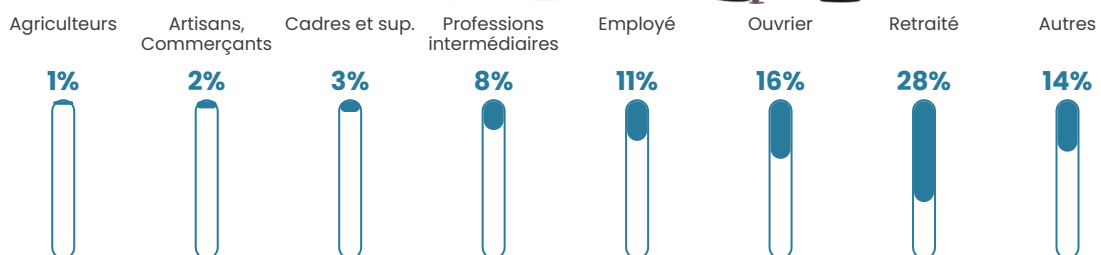


Sources : Institut national de la statistique et des études économiques (insee) selon Les dernières parutions officielles de 2024 portant sur les années 2020, 2021 et 2022.


## Tranche d'âge



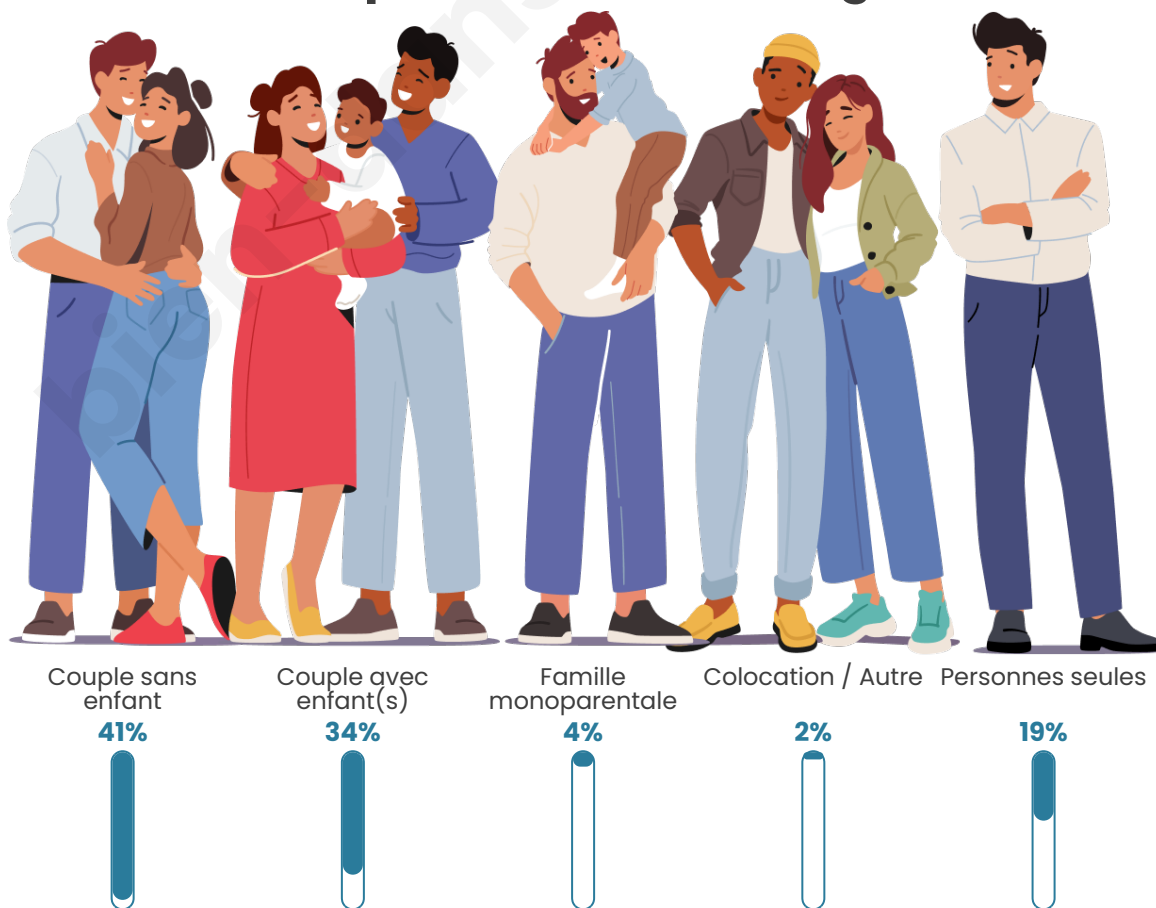
## Activité professionnelle



## Niveau de diplôme



## Composition des ménages



# Profils électoraux

## Premier tour

	Marine LE PEN	34.31 %
	Emmanuel MACRON	25.50 %
	Jean-Luc MÉLENCHON	15.15 %
	Valérie PÉCRESSÉ	5.87 %
	Éric ZEMMOUR	5.56 %
	Jean LASSALLE	4.02 %
	Yannick JADOT	2.78 %
	Nicolas DUPONT-AIGNAN	2.63 %
	Fabien ROUSSEL	1.70 %
	Anne HIDALGO	1.39 %
	Philippe POUTOU	0.77 %
	Nathalie ARTHAUD	0.31 %



### 836 inscrits

Participation : 79.43%

Votes blancs : 2.11%

Votes nuls : 0.45%

## Second tour

	Emmanuel MACRON	46,55 %
	Marine LE PEN	53,45 %

### 834 inscrits

Participation : 79.74%

Votes blancs : 5.86%

Votes nuls : 2.71%

# Sécurité



Agressions physiques / sexuelles

0



Cambriolages

0



Vols / dégradations

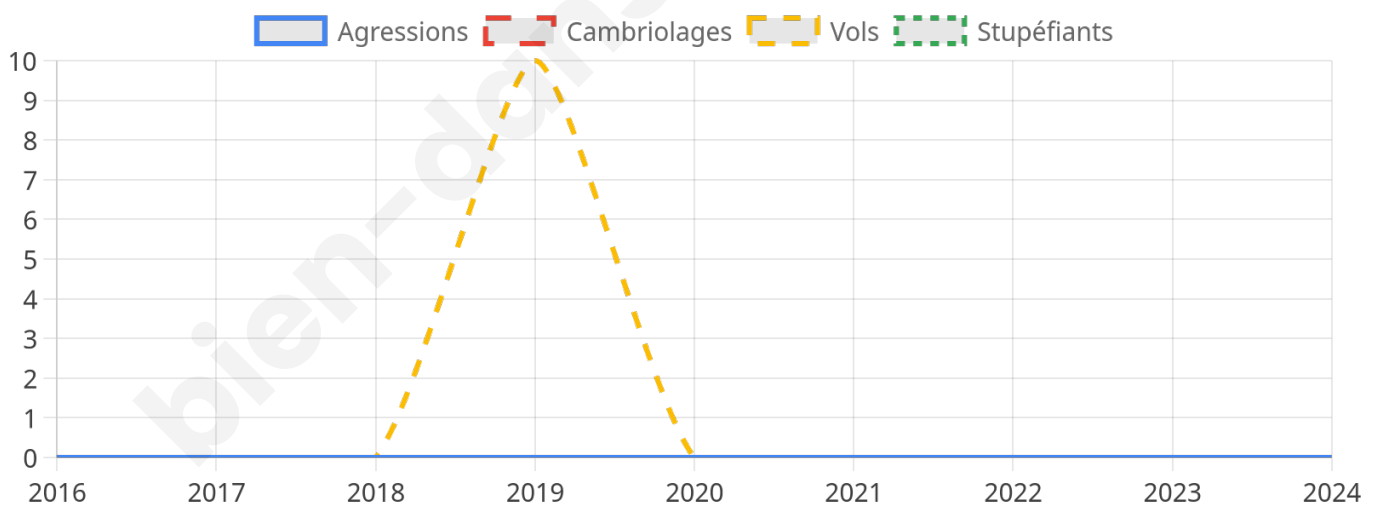
0



Stupéfiants

0

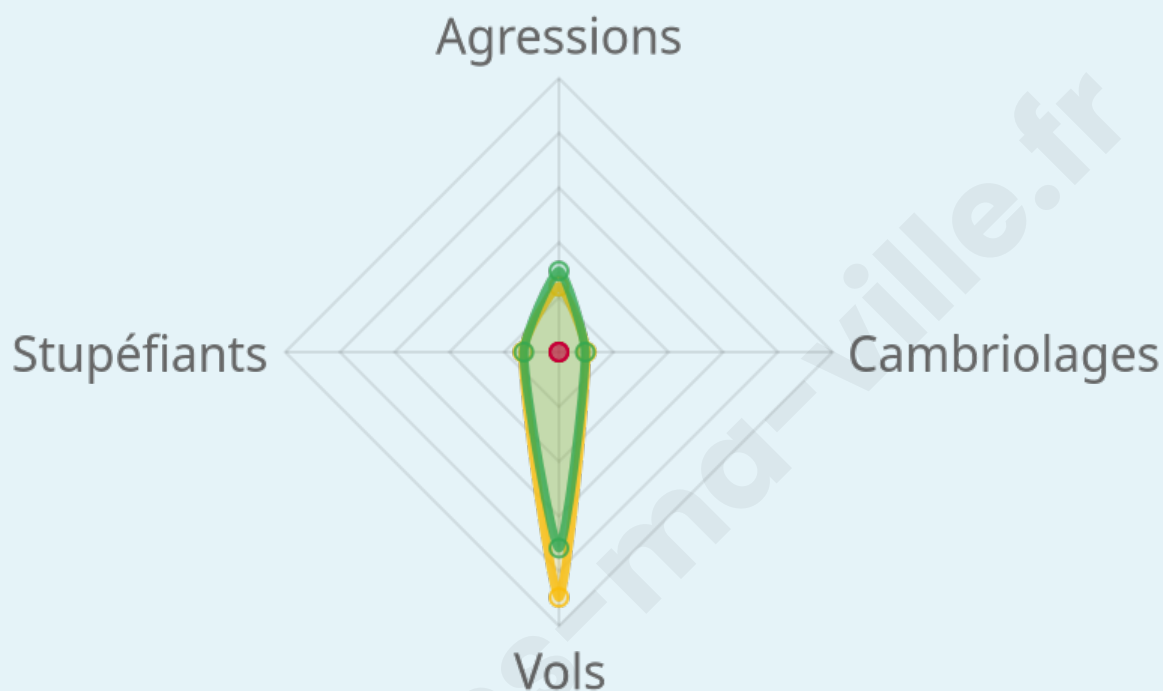
## Evolution du nombre d'infractions



## Pour comparer

(en proportion du nombre d'habitants)

Ville Département Région



Sources : Bases statistiques communale, départementale et régionale de la délinquance enregistrée par la police et la gendarmerie nationales selon les dernières parutions officielles de 2025 portant sur l'année 2024 ([data.gouv](https://data.gouv.fr)).

Agressions physiques / sexuelles : Violences sexuelles, coups et blessures volontaires intrafamiliaux, coups et blessures volontaires, autres coups, blessures volontaires et vols violents sans arme.

Cambriolages : Cambriolages de logements.

Vols : Vols avec armes, vols d'accessoires sur véhicules, vols dans les véhicules, vols de véhicules, vols sans violence contre des personnes, destructions, dégradations volontaires et escroqueries.

Stupéfiants : Trafic de stupéfiants dont (AFD) et usage de stupéfiants.

# Services à la population



## Commerce

Hypermarché	X <u>La Chartre-sur-le-Loir</u> 6km
Supermarché	X <u>Montval-sur-Loir</u> 7km
Superette	X <u>Chahaignes</u> 3km
Boulangerie	1
Boucherie	X <u>Chahaignes</u> 3km
Restaurant	2
Garage	2
Station-service	X <u>La Chartre-sur-le-Loir</u> 5km
Banque	X <u>La Chartre-sur-le-Loir</u> 4km
La poste	X <u>Beaumont-sur-Dême</u> 5km
Coiffeur	1
Tabac	X <u>Mayet</u> 19km
Bars / discothèque	2
Bibliothèque	X <u>Dissay-sous-Courcillon</u> 7km
Cinéma	X <u>Château-Renault</u> 33km
Vétérinaire	X <u>La Chartre-sur-le-Loir</u> 5km



## Santé

Pharmacie	X <u>La Chartre-sur-le-Loir</u> 4km
Hôpital	X <u>Montval-sur-Loir</u> 8km
Laboratoire d'analyses médicales	X <u>Montval-sur-Loir</u> 7km
Etablissement pour handicapé	1
EHPA	X <u>Chahaignes</u> 3km
Médecin	X <u>Lhomme</u> 4km
Dentiste	X <u>La Chartre-sur-le-Loir</u> 5km
Chirurgien	X <u>Saint-Cyr-sur-Loire</u> 33km
Dermatologue	X <u>Saint-Cyr-sur-Loire</u> 33km
Anesthésiste	X <u>Saint-Cyr-sur-Loire</u> 33km
Gastro-entérologue	X <u>Saint-Cyr-sur-Loire</u> 33km
Gynécologue	X <u>Saint-Cyr-sur-Loire</u> 33km
Cancérologue	X <u>Le Mans</u> 40km
Neurologue	X <u>Dissay-sous-Courcillon</u> 7km
Ophtalmologue	X <u>Montval-sur-Loir</u> 8km
ORL	X <u>Le Breil-sur-Mérize</u> 33km
Cardiologue	X <u>Brette-les-Pins</u> 26km
Pédiatre	X <u>Fondettes</u> 35km
Pneumologue	X <u>Saint-Cyr-sur-Loire</u> 33km
Psychologue	X <u>Beaumont-Louestault</u> 20km
Radiologue	X <u>Saint-Calais</u> 28km
Rhumatologue	X <u>Saint-Cyr-sur-Loire</u> 34km
Sage-femme	X <u>Montval-sur-Loir</u> 8km



## Éducation

Crèche	X <u>Flée</u> 5km
Ecole maternelle Public	X <u>Chahaignes</u> 3km
Ecole maternelle Privé	X <u>Le Mans</u> 40km
Ecole primaire Public	1
Ecole primaire Privé	X <u>La Chartre-sur-le-Loir</u> 5km
Collège Public	X <u>La Chartre-sur-le-Loir</u> 5km
Collège Privé	X <u>Montval-sur-Loir</u> 8km
Lycée Public	X <u>Montval-sur-Loir</u> 8km

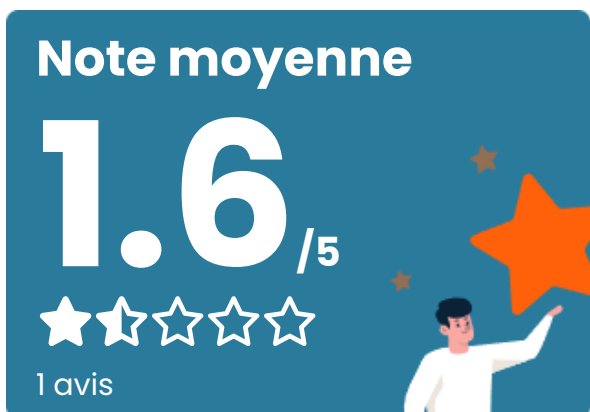
Sources : Base Sirene des entreprises et de leurs établissements selon les dernières parutions officielles de 2025 portant sur l'année 2024 ([data.gouv](#)). Liste, localisation et tarifs des professionnels de santé selon les dernières parutions officielles de 2025 portant sur l'année 2024 ([opendatasoft](#)) et FINESS Extraction du Fichier des établissements selon les dernières parutions officielles de 2025 portant sur l'année 2024 ([data.gouv](#)). Adresse et géolocalisation des établissements d'enseignement du premier et second degrés selon les dernières parutions officielles de 2025 portant sur l'année 2024 ([data.education.gouv](#))

bien-dans-ma-ville.fr

## Villes autour de Marçon

Ville	Habitants	Superficie	Pop densité	Pop active	Taux chômage	Revenu moyen	Prix immobilier
Chahaignes	664	22 km <sup>2</sup>	30 h/km <sup>2</sup>	32.8%	3.2%	22 620 €/an	1 140 €/m <sup>2</sup>
Beaumont-sur-Dême	326	13 km <sup>2</sup>	25 h/km <sup>2</sup>	48.8%	3.4%	22 630 €/an	1 225 €/m <sup>2</sup>
Lhomme	933	18 km <sup>2</sup>	52 h/km <sup>2</sup>	40.2%	4.1%	20 960 €/an	1 048 €/m <sup>2</sup>
La Chartre-sur-le-Loir (1 avis)	1 370	8 km <sup>2</sup>	171 h/km <sup>2</sup>	34%	6.1%	20 030 €/an	1 071 €/m <sup>2</sup>
Flée	528	17 km <sup>2</sup>	31 h/km <sup>2</sup>	46%	5.7%	22 120 €/an	998 €/m <sup>2</sup>
Thoiré-sur-Dinan	399	17 km <sup>2</sup>	23 h/km <sup>2</sup>	40.1%	2.8%	20 990 €/an	1 107 €/m <sup>2</sup>
Dissay-sous-Courcillon	966	34 km <sup>2</sup>	28 h/km <sup>2</sup>	42.1%	3.8%	21 880 €/an	1 042 €/m <sup>2</sup>
Villebourg	303	12 km <sup>2</sup>	25 h/km <sup>2</sup>	53.8%	7.3%	22 570 €/an	1 123 €/m <sup>2</sup>
Montval-sur-Loir (1 avis)	5 641	27 km <sup>2</sup>	209 h/km <sup>2</sup>	37.2%	5.3%	20 190 €/an	1 087 €/m <sup>2</sup>
Bueil-en-Touraine	323	18 km <sup>2</sup>	18 h/km <sup>2</sup>	48.3%	7.4%	23 190 €/an	849 €/m <sup>2</sup>
Luceau	1 225	18 km <sup>2</sup>	68 h/km <sup>2</sup>	42.3%	3.4%	22 570 €/an	1 366 €/m <sup>2</sup>
Loir en Vallée	2 044	64 km <sup>2</sup>	32 h/km <sup>2</sup>	37.9%	3.8%	21 600 €/an	1 036 €/m <sup>2</sup>
Saint-Pierre-du-Lorouër (2 avis)	356	16 km <sup>2</sup>	22 h/km <sup>2</sup>	46.1%	5.9%	21 400 €/an	1 322 €/m <sup>2</sup>
Épeigné-sur-Dême	162	21 km <sup>2</sup>	8 h/km <sup>2</sup>	54.3%	6.2%	20 600 €/an	1 566 €/m <sup>2</sup>
Saint-Pierre-de-Chevillé	334	11 km <sup>2</sup>	30 h/km <sup>2</sup>	47.6%	5.1%	20 820 €/an	1 245 €/m <sup>2</sup>

# Avis sur la ville de Marçon



## Moyenne par critère



## Villes autour de Marçon

Ville	Note globale	Sécurité	Éducation	Sport Loisir	Environnement	Vie pratique
Chahaignes	-	-	-	-	-	-
Beaumont-sur-Dême	-	-	-	-	-	-
Lhomme	-	-	-	-	-	-
La Chartre-sur-le-Loir (1 avis)	<b>4.0</b>	<b>4.0</b>	<b>4.0</b>	3.0	<b>4.0</b>	<b>5.0</b>
Flée	-	-	-	-	-	-
Thoiré-sur-Dinan	-	-	-	-	-	-
Dissay-sous-Courcillon	-	-	-	-	-	-
Villebourg	-	-	-	-	-	-
Montval-sur-Loir (1 avis)	3.4	<b>4.0</b>	3.0	3.0	<b>4.0</b>	3.0
Bueil-en-Touraine	-	-	-	-	-	-
Luceau	-	-	-	-	-	-
Loir en Vallée	-	-	-	-	-	-
Saint-Pierre-du-Lorouër (2 avis)	3.5	<b>4.0</b>	3.5	3.5	<b>4.0</b>	2.5
Épeigné-sur-Dême	-	-	-	-	-	-
Saint-Pierre-de-Chevillé	-	-	-	-	-	-



# **Vous aimez votre ville ? Notez-la !**

Et faites-nous part de vos remarques constructives



Avec

**BIEN** dans ma **VILLE** 