



Version web

# Ville de Marcilly-lès-Buxy

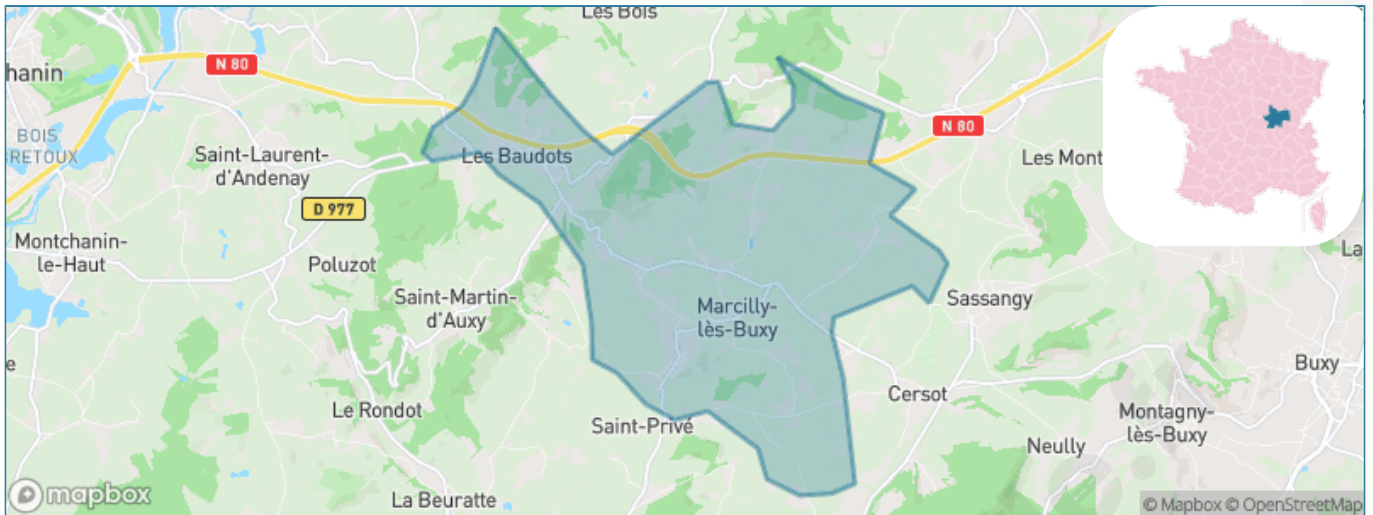
Présenté par

**BIEN** dans  
ma **VILLE** 

# Sommaire

Situation géographique .....	3
Statistiques sur la population .....	4
Evolution du nombre d'habitants .....	4
Tranche d'âge .....	5
0-14 ans .....	5
15-29 ans .....	5
30-44 ans .....	5
45-59 ans .....	5
60-74 ans .....	5
75-89 ans .....	5
90 ans et + .....	5
Activité professionnelle .....	5
Agriculteurs .....	5
Artisans, Commerçants .....	5
Cadres et sup. ....	5
Professions intermédiaires .....	5
Employé .....	5
Ouvrier .....	5
Retraité .....	5
Autres .....	5
Niveau de diplôme .....	6
Sans diplôme ou CEP .....	6
Brevet, BEPC, DNB .....	6
CAP-BEP ou équivalent .....	6
BAC ou équivalent .....	6
BAC+2 .....	6
BAC+3 ou +4 .....	6
BAC+5 ou plus .....	6
Composition des ménages .....	6
Couple sans enfant .....	6
Couple avec enfant(s) .....	6
Famille monoparentale .....	6
Colocation / Autre .....	6
Personnes seules .....	6
Profils électoraux .....	7
Premier tour .....	7
Sécurité .....	8
Evolution du nombre d'infractions .....	8
Pour comparer .....	9
Services à la population .....	10
Commerce .....	10
Éducation .....	10
Villes autour de Marcilly-lès-Buxy .....	11

# Situation géographique



## i Informations clés

- **Région** : Bourgogne-Franche-Comté
- **Département** : Saône-et-Loire
- **Code postal** : 71390
- **Superficie** : 19 km<sup>2</sup>

**RÉGION**  
**BOURGOGNE**  
**FRANCHE**  
**COMTE**



# Statistiques sur la population



Nombre d'habitants

**704**



Age moyen

**40 ans**



Pop active

**45.6%**



Taux chômage

**5%**



Pop densité

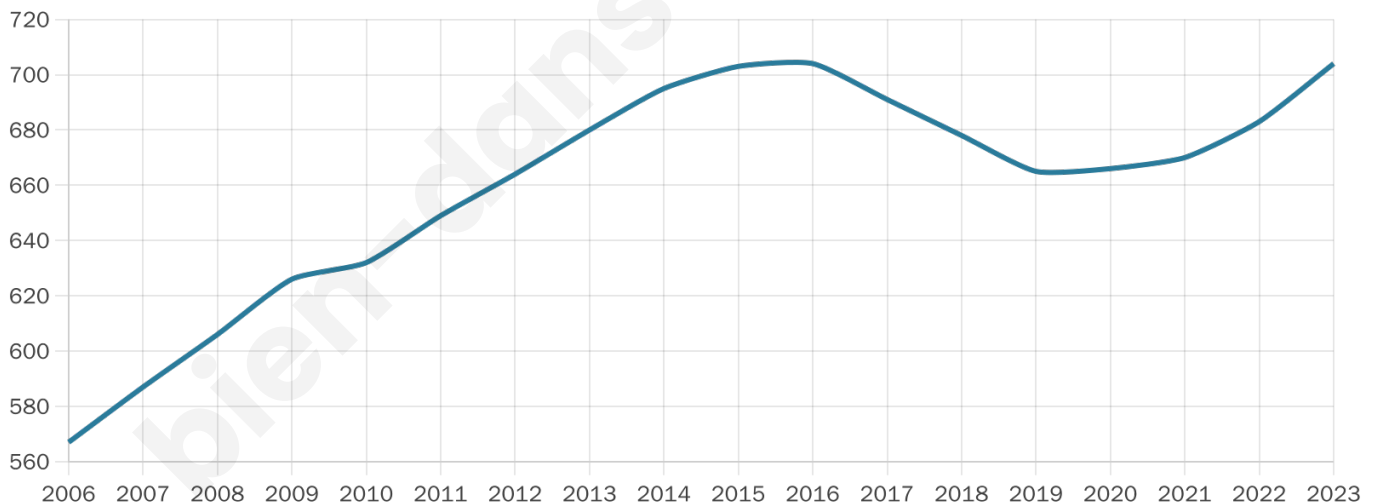
**37 h/km<sup>2</sup>**



Revenu moyen

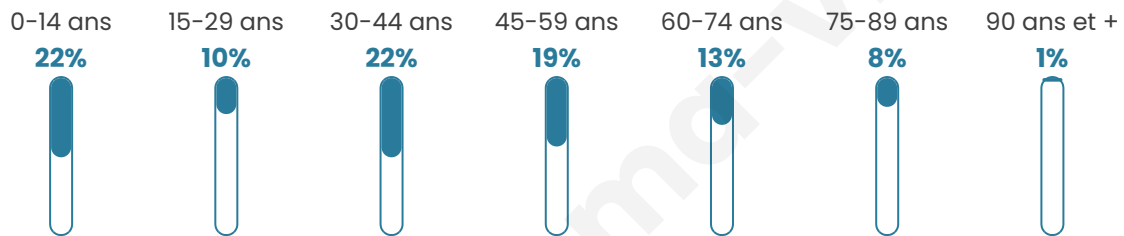
**25 760 €/an**

## Evolution du nombre d'habitants

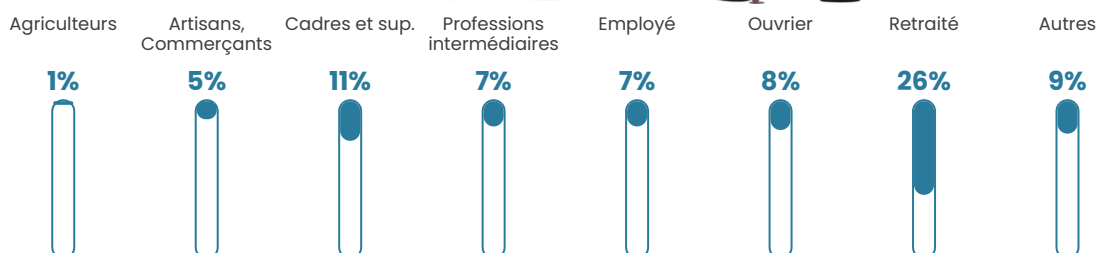


Sources : Institut national de la statistique et des études économiques (insee) selon Les dernières parutions officielles de 2024 portant sur les années 2020, 2021 et 2022.

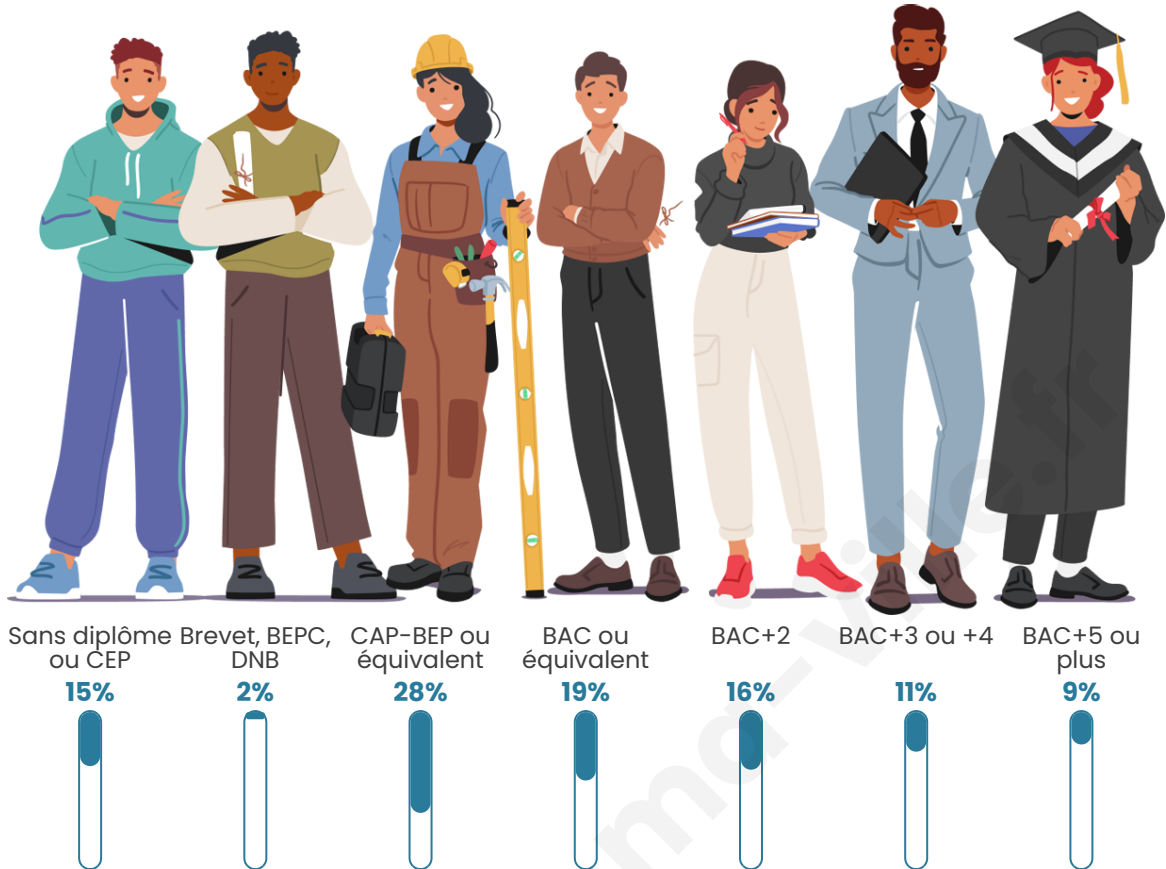
## Tranche d'âge




## Activité professionnelle



## Niveau de diplôme













## Composition des ménages





# Profils électoraux

## Premier tour

	Marine LE PEN	32.48 %
	Emmanuel MACRON	26.22 %
	Jean-Luc MÉLENCHON	15.78 %
	Yannick JADOT	6.26 %
	Éric ZEMMOUR	5.80 %
	Jean LASSALLE	3.25 %
	Valérie PÉCRESE	3.25 %
	Fabien ROUSSEL	3.02 %
	Nicolas DUPONT-AIGNAN	2.32 %
	Anne HIDALGO	1.16 %
	Philippe POUTOU	0.46 %
	Nathalie ARTHAUD	0.00 %

## Second tour

	Emmanuel MACRON	46,07 %
	Marine LE PEN	53,93 %

### 551 inscrits

Participation : 75.32%

Votes blancs : 6.51%

Votes nuls : 1.45%

### 551 inscrits

Participation : 80.04%

Votes blancs : 2.04%

Votes nuls : 0.23%

# Sécurité



Agressions physiques / sexuelles

0



Cambriolages

0



Vols / dégradations

0



Stupéfiants

0

## Evolution du nombre d'infractions



## Pour comparer

(en proportion du nombre d'habitants)



Sources : Bases statistiques communale, départementale et régionale de la délinquance enregistrée par la police et la gendarmerie nationales selon les dernières parutions officielles de 2025 portant sur l'année 2024 ([data.gouv](https://data.gouv.fr)).

Agressions physiques / sexuelles : Violences sexuelles, coups et blessures volontaires intrafamiliaux, coups et blessures volontaires, autres coups, blessures volontaires et vols violents sans arme.

Cambriolages : Cambriolages de logements.

Vols : Vols avec armes, vols d'accessoires sur véhicules, vols dans les véhicules, vols de véhicules, vols sans violence contre des personnes, destructions, dégradations volontaires et escroqueries.

Stupéfiants : Trafic de stupéfiants dont (AFD) et usage de stupéfiants.

# Services à la population



## Commerce

Hypermarché	X <a href="#">Le Breuil</a> 13km
Supermarché	X <a href="#">Buxy</a> 7km
Superette	1
Boulangerie	1
Boucherie	X <a href="#">Buxy</a> 8km
Restaurant	1
Garage	2
Station-service	X <a href="#">Germagny</a> 6km
Banque	X <a href="#">Buxy</a> 7km
La poste	X <a href="#">Buxy</a> 7km
Coiffeur	X <a href="#">Saint-Privé</a> 1km
Tabac	X <a href="#">Buxy</a> 8km
Bars / discothèque	X <a href="#">Saint-Martin-d'Auxy</a> 3km
Bibliothèque	X <a href="#">Saint-Désert</a> 10km
Cinéma	X <a href="#">Le Creusot</a> 17km
Vétérinaire	X <a href="#">Buxy</a> 8km



## Santé

Pharmacie	X <a href="#">Buxy</a> 8km
Hôpital	X <a href="#">Montceau-les-Mines</a> 18km
Laboratoire d'analyses médicales	X <a href="#">Montchanin</a> 10km
Etablissement pour handicapé	X <a href="#">Buxy</a> 7km
EHPA	X <a href="#">Sainte-Hélène</a> 6km
Médecin	X <a href="#">Buxy</a> 8km
Dentiste	X <a href="#">Montchanin</a> 10km
Chirurgien	X <a href="#">Burzy</a> 13km
Dermatologue	X <a href="#">Le Creusot</a> 16km
Anesthésiste	X <a href="#">Dracy-le-Fort</a> 17km
Gastro-entérologue	X <a href="#">Chalon-sur-Saône</a> 20km
Gynécologue	X <a href="#">Le Creusot</a> 16km
Cancérologue	X <a href="#">Chalon-sur-Saône</a> 21km
Neurologue	X <a href="#">Le Creusot</a> 15km
Ophthalmologue	X <a href="#">Montchanin</a> 10km
ORL	X <a href="#">Le Creusot</a> 14km
Cardiologue	X <a href="#">Montchanin</a> 10km
Pédiatre	X <a href="#">Montceau-les-Mines</a> 18km
Pneumologue	X <a href="#">Le Creusot</a> 16km
Psychologue	X <a href="#">Saint-Désert</a> 9km
Radiologue	X <a href="#">Montchanin</a> 10km
Rhumatologue	X <a href="#">Chalon-sur-Saône</a> 21km
Sage-femme	X <a href="#">Montchanin</a> 10km



## Éducation

Crèche	X <a href="#">Sainte-Hélène</a> 5km
Ecole maternelle Public	X <a href="#">Saint-Vallerin</a> 7km
Ecole maternelle Privé	X <a href="#">Lyon</a> 107km
Ecole primaire Public	1
Ecole primaire Privé	X <a href="#">Saint-Julien-sur-Dheune</a> 7km
Collège Public	X <a href="#">Buxy</a> 8km
Collège Privé	X <a href="#">Givry</a> 14km
Lycée Public	X <a href="#">Blanzay</a> 17km
Lycée Privé	X <a href="#">Le Creusot</a> 17km

Sources : Base Sirene des entreprises et de leurs établissements selon les dernières parutions officielles de 2025 portant sur l'année 2024 ([data.gouv](#)). Liste, localisation et tarifs des professionnels de santé selon les dernières parutions officielles de 2025 portant sur l'année 2024 ([opendatasoft](#)) et FINISS Extraction du Fichier des établissements selon les dernières parutions officielles de 2025 portant sur l'année 2024 ([data.gouv](#)). Adresse et géolocalisation des établissements d'enseignement du premier et second degrés selon les dernières parutions officielles de 2025 portant sur l'année 2024 ([data.education.gouv](#))

## Villes autour de Marcilly-lès-Buxy

Ville	Habitants	Superficie	Pop densité	Pop active	Taux chômage	Revenu moyen	Prix immobilier
Sassangy	141	6 km <sup>2</sup>	24 h/km <sup>2</sup>	51.8%	5%	26 980 €/an	2 532 €/m <sup>2</sup>
Saint-Martin-d'Auxy	149	7 km <sup>2</sup>	21 h/km <sup>2</sup>	48.3%	5.4%	26 130 €/an	3 183 €/m <sup>2</sup>
Cersot	142	6 km <sup>2</sup>	24 h/km <sup>2</sup>	49.3%	0.7%	26 240 €/an	1 656 €/m <sup>2</sup>
Saint-Privé	100	5 km <sup>2</sup>	20 h/km <sup>2</sup>	54%	6%	NC	NC
Savianges	80	6 km <sup>2</sup>	13 h/km <sup>2</sup>	35%	3.8%	NC	1 645 €/m <sup>2</sup>
Le Puley	79	5 km <sup>2</sup>	16 h/km <sup>2</sup>	39.2%	5.1%	NC	1 593 €/m <sup>2</sup>
Saint-Micaud	269	20 km <sup>2</sup>	13 h/km <sup>2</sup>	54.3%	7.4%	24 480 €/an	803 €/m <sup>2</sup>
Sainte-Hélène (1 avis)	511	14 km <sup>2</sup>	37 h/km <sup>2</sup>	44.8%	3.3%	23 840 €/an	1 538 €/m <sup>2</sup>
Villeneuve-en-Montagne	177	15 km <sup>2</sup>	12 h/km <sup>2</sup>	44.6%	1.7%	23 750 €/an	1 233 €/m <sup>2</sup>
Germagny	194	3 km <sup>2</sup>	65 h/km <sup>2</sup>	42.8%	3.1%	21 240 €/an	1 117 €/m <sup>2</sup>
Montagny-lès-Buxy	197	5 km <sup>2</sup>	39 h/km <sup>2</sup>	49.2%	1.5%	26 610 €/an	1 761 €/m <sup>2</sup>
Écuisses (2 avis)	1 652	13 km <sup>2</sup>	127 h/km <sup>2</sup>	45.9%	2.7%	22 550 €/an	947 €/m <sup>2</sup>
Bissy-sur-Fley	85	4 km <sup>2</sup>	21 h/km <sup>2</sup>	45.9%	5.9%	NC	1 480 €/m <sup>2</sup>
Saint-Laurent-d'Andenay (1 avis)	961	11 km <sup>2</sup>	87 h/km <sup>2</sup>	47.9%	5.5%	22 920 €/an	1 791 €/m <sup>2</sup>
Saint-Vallerin (1 avis)	253	6 km <sup>2</sup>	42 h/km <sup>2</sup>	45.8%	2.4%	27 020 €/an	1 032 €/m <sup>2</sup>

bien-dans-ma-ville.fr



# **Vous aimez votre ville ? Notez-la !**

Et faites-nous part de vos remarques constructives



Avec

**BIEN** dans ma **VILLE** 