



Version web

Ville de Marcilly-la-Campagne

Présenté par

BIEN dans ma **VILLE** 

Sommaire

Situation géographique	3
Statistiques sur la population	4
Evolution du nombre d'habitants	4
Tranche d'âge	5
0-14 ans	5
15-29 ans	5
30-44 ans	5
45-59 ans	5
60-74 ans	5
75-89 ans	5
90 ans et +	5
Activité professionnelle	5
Agriculteurs	5
Artisans, Commerçants	5
Cadres et sup.	5
Professions intermédiaires	5
Employé	5
Ouvrier	5
Retraité	5
Autres	5
Niveau de diplôme	6
Sans diplôme ou CEP	6
Brevet, BEPC, DNB	6
CAP-BEP ou équivalent	6
BAC ou équivalent	6
BAC+2	6
BAC+3 ou +4	6
BAC+5 ou plus	6
Composition des ménages	6
Couple sans enfant	6
Couple avec enfant(s)	6
Famille monoparentale	6
Colocation / Autre	6
Personnes seules	6
Profil électoraux	7
Premier tour	7
Sécurité	8
Evolution du nombre d'infractions	8
Pour comparer	9
Services à la population	10
Commerce	10
Éducation	10
Villes autour de Marcilly-la-Campagne	11
Avis sur la ville de Marcilly-la-Campagne	12
Moyenne par critère	12
Villes autour de Marcilly-la-Campagne	12
Répartition des avis par note	12
Répartition des avis par note	12

Situation géographique



i Informations clés

- **Région** : Normandie
- **Département** : Eure
- **Code postal** : 27320
- **Superficie** : 19 km²



Statistiques sur la population



Nombre d'habitants

1 118



Age moyen

37 ans



Pop active

50.9%



Taux chômage

6%



Pop densité

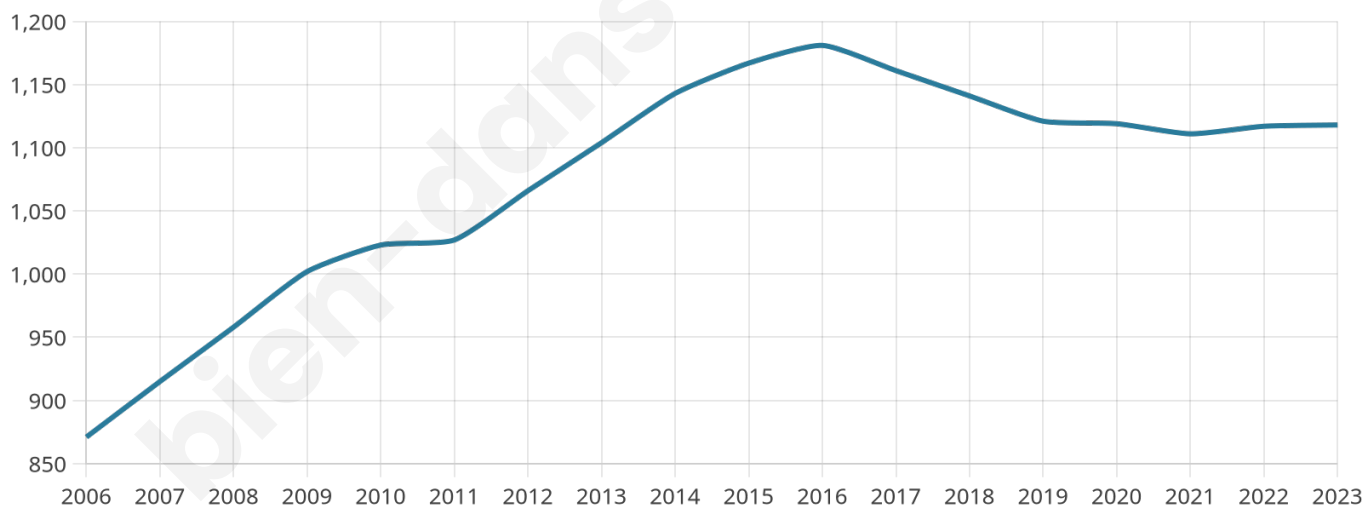
59 h/km²



Revenu moyen

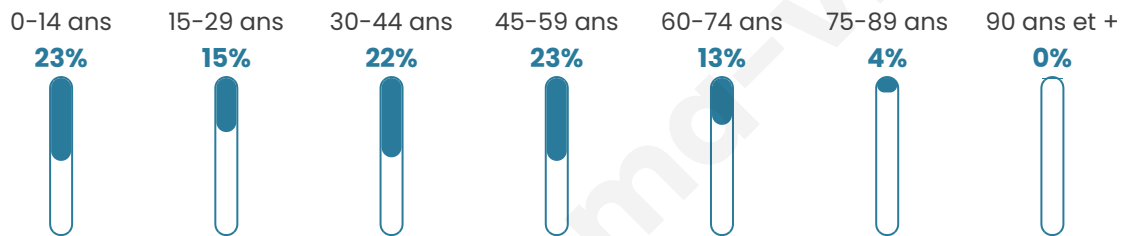
24 130 €/an

Evolution du nombre d'habitants

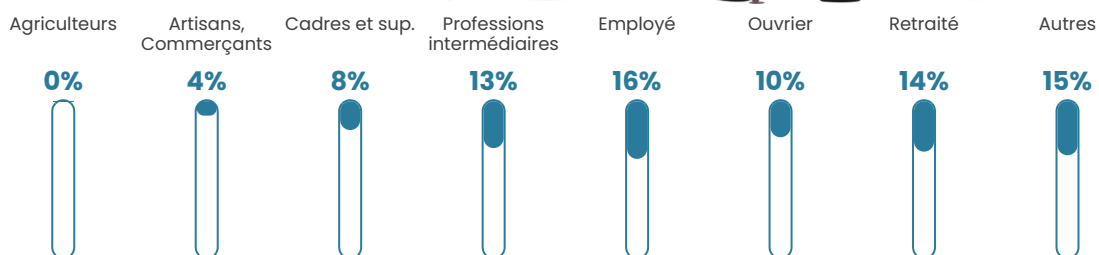


Sources : Institut national de la statistique et des études économiques (insee) selon Les dernières parutions officielles de 2024 portant sur les années 2020, 2021 et 2022.

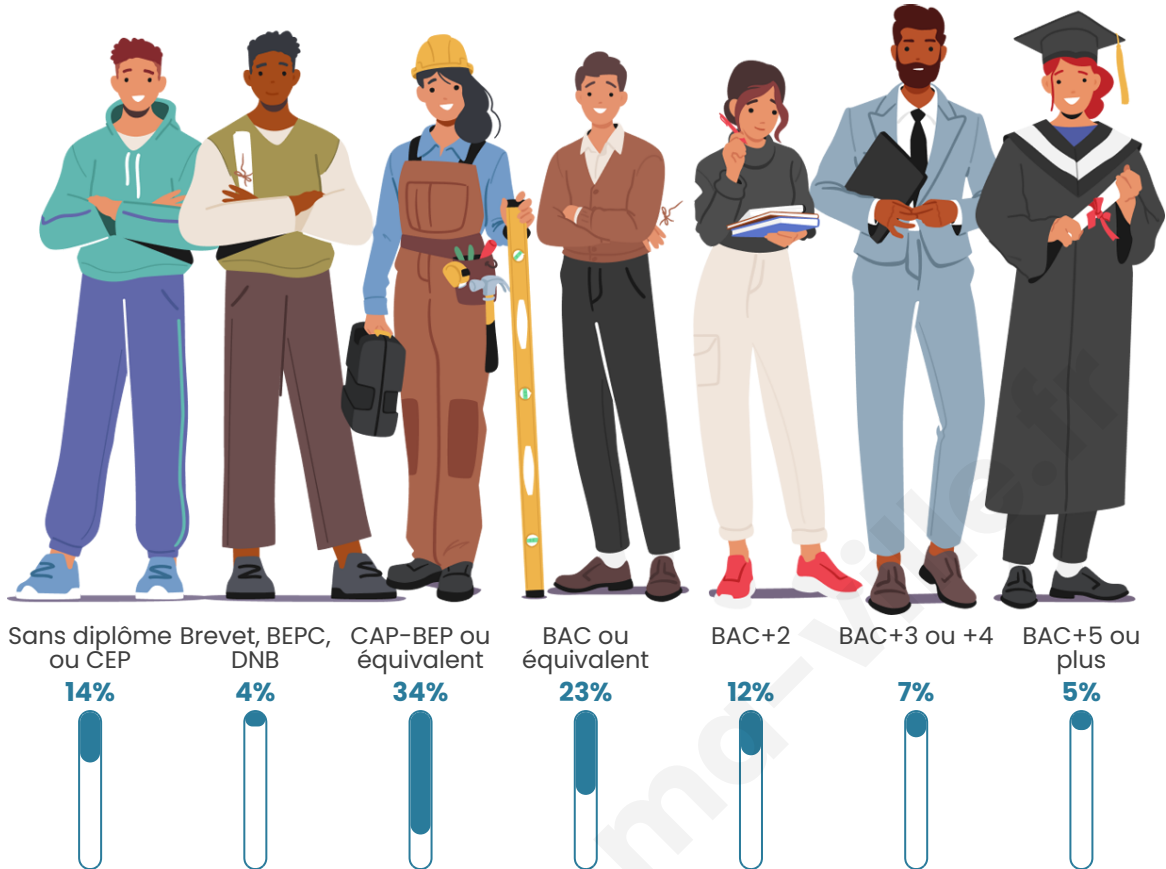
Tranche d'âge




Activité professionnelle



Niveau de diplôme



Composition des ménages



Profils électoraux

Premier tour

	Marine LE PEN	37.87 %
	Emmanuel MACRON	24.92 %
	Jean-Luc MÉLENCHON	11.31 %
	Éric ZEMMOUR	10.33 %
	Valérie PÉCRESSÉ	4.10 %
	Yannick JADOT	3.28 %
	Jean LASSALLE	2.79 %
	Nicolas DUPONT-AIGNAN	1.80 %
	Fabien ROUSSEL	1.64 %
	Philippe POUTOU	0.98 %
	Anne HIDALGO	0.82 %
	Nathalie ARTHAUD	0.16 %



784 inscrits

Participation : 79.59%

Votes blancs : 1.44%

Votes nuls : 0.80%

Second tour

	Emmanuel MACRON	40,23 %
	Marine LE PEN	59,77 %

784 inscrits

Participation : 81.63%

Votes blancs : 5.31%

Votes nuls : 1.09%

Sécurité



Agressions physiques / sexuelles

0



Cambriolages

0



Vols / dégradations

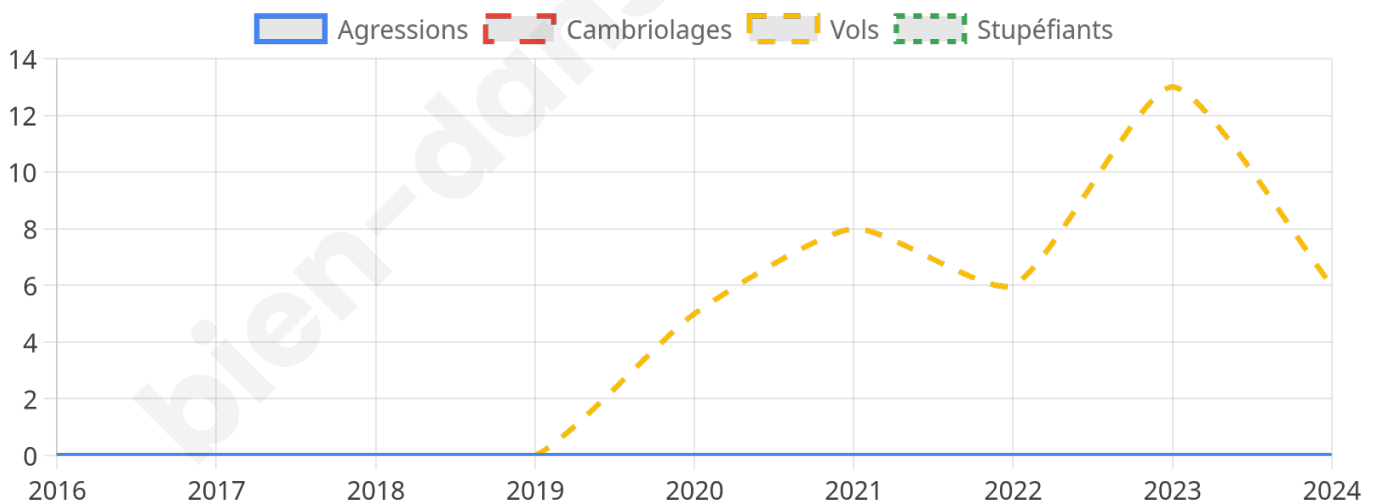
6



Stupéfiants

0

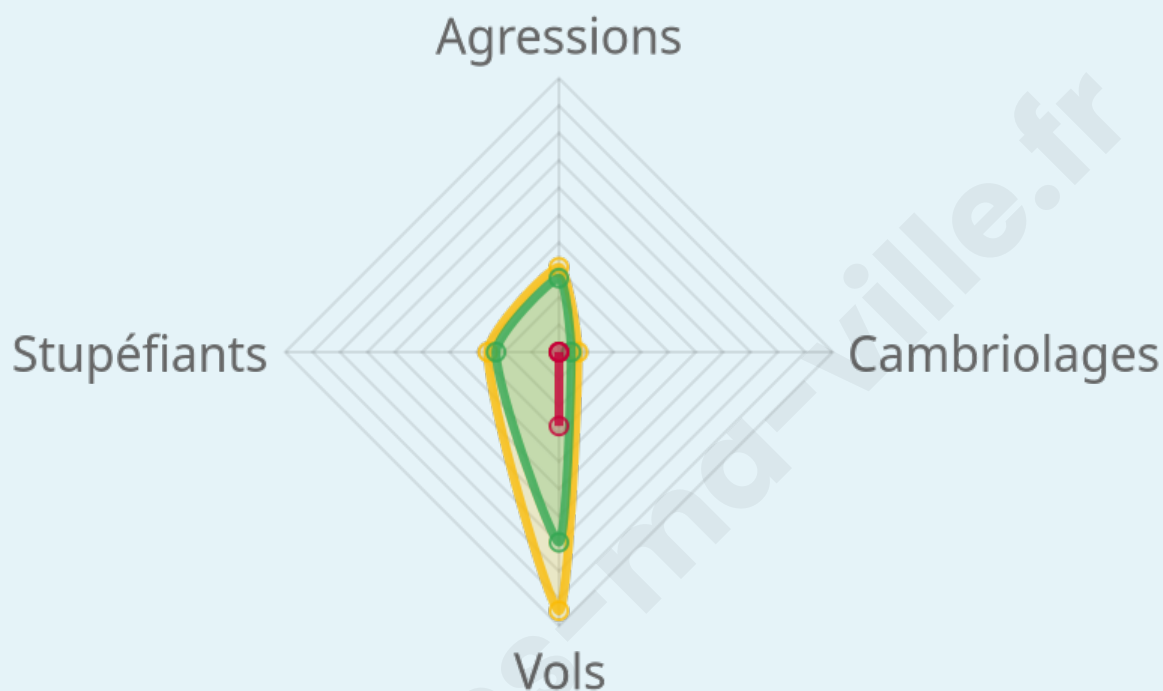
Evolution du nombre d'infractions



Pour comparer

(en proportion du nombre d'habitants)

Ville Département Région



Sources : Bases statistiques communale, départementale et régionale de la délinquance enregistrée par la police et la gendarmerie nationales selon les dernières parutions officielles de 2025 portant sur l'année 2024 ([data.gouv](https://data.gouv.fr)).

Agressions physiques / sexuelles : Violences sexuelles, coups et blessures volontaires intrafamiliaux, coups et blessures volontaires, autres coups, blessures volontaires et vols violents sans arme.

Cambriolages : Cambriolages de logements.

Vols : Vols avec armes, vols d'accessoires sur véhicules, vols dans les véhicules, vols de véhicules, vols sans violence contre des personnes, destructions, dégradations volontaires et escroqueries.

Stupéfiants : Trafic de stupéfiants dont (AFD) et usage de stupéfiants.

Services à la population



Commerce

Hypermarché	X Saint-Lubin-des-Joncherets 8km
Supermarché	X La Madeleine-de-Nonancourt 6km
Superette	X Illiers-l'Évêque 4km
Boulangerie	X Illiers-l'Évêque 4km
Boucherie	X Illiers-l'Évêque 4km
Restaurant	1
Garage	3
Station-service	X La Madeleine-de-Nonancourt 7km
Banque	X Nonancourt 7km
La poste	X La Madeleine-de-Nonancourt 7km
Coiffeur	2
Tabac	X Saint-Rémy-sur-Avre 8km
Bars / discothèque	X Coudres 6km
Bibliothèque	X Vernouillet 14km
Cinéma	X Dreux 15km
Vétérinaire	X La Madeleine-de-Nonancourt 7km



Santé

Pharmacie	X Nonancourt 7km
Hôpital	X Dreux 16km
Laboratoire d'analyses médicales	X Saint-Lubin-des-Joncherets 7km
Etablissement pour handicapé	X Nonancourt 7km
EHPA	X Illiers-l'Évêque 5km
Médecin	X La Madeleine-de-Nonancourt 6km
Dentiste	X La Madeleine-de-Nonancourt 6km
Chirurgien	X Vernouillet 17km
Dermatologue	X Dreux 17km
Anesthésiste	X Évreux 21km
Gastro-entérologue	X Cherisy 18km
Gynécologue	X Dreux 16km
Cancérologue	X Mainvilliers 46km
Neurologue	X Dreux 15km
Ophtalmologue	X Dreux 16km
ORL	X Dreux 16km
Cardiologue	X Dreux 16km
Pédiatre	X Dreux 16km
Pneumologue	X Dreux 17km
Psychologue	X Dreux 14km
Radiologue	X Dreux 15km
Rhumatologue	X Dreux 17km
Sage-femme	X Mesnils-sur-Iton 11km



Éducation

Crèche	X Nonancourt 7km
Ecole maternelle Public	X Chavigny-Bailleul 5km
Ecole maternelle Privé	X Pontgouin 39km
Ecole primaire Public	1
Ecole primaire Privé	X Mesnils-sur-Iton 11km
Collège Public	X Nonancourt 7km
Collège Privé	X Mesnils-sur-Iton 11km
Lycée Public	X Dreux 14km
Lycée Privé	X Dreux 15km

Sources : Base Sirene des entreprises et de leurs établissements selon les dernières parutions officielles de 2025 portant sur l'année 2024 ([data.gouv](#)). Liste, localisation et tarifs des professionnels de santé selon les dernières parutions officielles de 2025 portant sur l'année 2024 ([opendatasoft](#)) et FINISS Extraction du Fichier des établissements selon les dernières parutions officielles de 2025 portant sur l'année 2024 ([data.gouv](#)). Adresse et géolocalisation des établissements d'enseignement du premier et second degrés selon les dernières parutions officielles de 2025 portant sur l'année 2024 ([data.education.gouv](#))

Villes autour de Marcilly-la-Campagne

Ville	Habitants	Superficie	Pop densité	Pop active	Taux chômage	Revenu moyen	Prix immobilier
Illiers-l'Évêque (4 avis)	1 014	20 km ²	51 h/km ²	42.8%	2.9%	25 010 €/an	1 694 €/m ²
Moisville	233	7 km ²	33 h/km ²	48.5%	2.6%	24 280 €/an	1 223 €/m ²
Coudres	536	15 km ²	36 h/km ²	50.9%	3.5%	23 910 €/an	1 557 €/m ²
Courdemanche	590	9 km ²	66 h/km ²	48.6%	3.1%	25 540 €/an	1 521 €/m ²
Lignerolles	362	6 km ²	60 h/km ²	51.1%	3.3%	22 780 €/an	1 883 €/m ²
Chavigny-Bailleul	566	18 km ²	31 h/km ²	51.4%	3%	22 920 €/an	1 857 €/m ²
Droisy	455	17 km ²	27 h/km ²	45.9%	5.3%	24 190 €/an	NC
La Madeleine-de-Nonancourt (2 avis)	1 150	22 km ²	52 h/km ²	43.1%	4.8%	24 240 €/an	1 564 €/m ²
Champigny-la-Futelaye	271	16 km ²	17 h/km ²	48.3%	5.2%	24 290 €/an	2 215 €/m ²
Saint-Lubin-des-Joncherets (5 avis)	4 116	14 km ²	294 h/km ²	42.2%	6.7%	21 300 €/an	1 497 €/m ²
Nonancourt (5 avis)	2 321	7 km ²	332 h/km ²	44.3%	8.3%	20 450 €/an	1 885 €/m ²
Saint-Laurent-des-Bois	243	3 km ²	81 h/km ²	49.4%	5.3%	24 350 €/an	1 884 €/m ²
Les Authieux	294	4 km ²	74 h/km ²	49%	3.7%	23 420 €/an	3 266 €/m ²
Saint-Rémy-sur-Avre (4 avis)	4 058	13 km ²	312 h/km ²	46.8%	7%	21 610 €/an	1 633 €/m ²
Louye	210	5 km ²	42 h/km ²	53.3%	5.2%	25 670 €/an	1 260 €/m ²

Avis sur la ville de Marcilly-la-Campagne



Moyenne par critère



Villes autour de Marcilly-la-Campagne

Ville	Note globale	Sécurité	Éducation	Sport Loisir	Environnement	Vie pratique
Illiers-l'Évêque (4 avis)	3.6	3.3	3.5	3.3	4.3	3.5
Moisville	-	-	-	-	-	-
Coudres	-	-	-	-	-	-
Courdemanche	-	-	-	-	-	-
Lignerolles	-	-	-	-	-	-
Chavigny-Bailleul	-	-	-	-	-	-
Droisy	-	-	-	-	-	-
La Madeleine-de-Nonancourt (2 avis)	3.6	4.0	4.5	3.0	4.0	2.5
Champigny-la-Futelaye	-	-	-	-	-	-
Saint-Lubin-des-Joncherets (5 avis)	2.0	2.0	2.8	1.2	1.8	2.2
Nonancourt (5 avis)	3.4	3.6	3.6	2.8	3.6	3.2
Saint-Laurent-des-Bois	-	-	-	-	-	-
Les Authieux	-	-	-	-	-	-
Saint-Rémy-sur-Avre (4 avis)	3.0	3.0	3.3	2.8	3.5	2.5
Louye	-	-	-	-	-	-



Vous aimez votre ville ? Notez-la !

Et faites-nous part de vos remarques constructives



Avec

BIEN dans ma **VILLE** 