



Version web

Ville de Marcilly-en-Gault

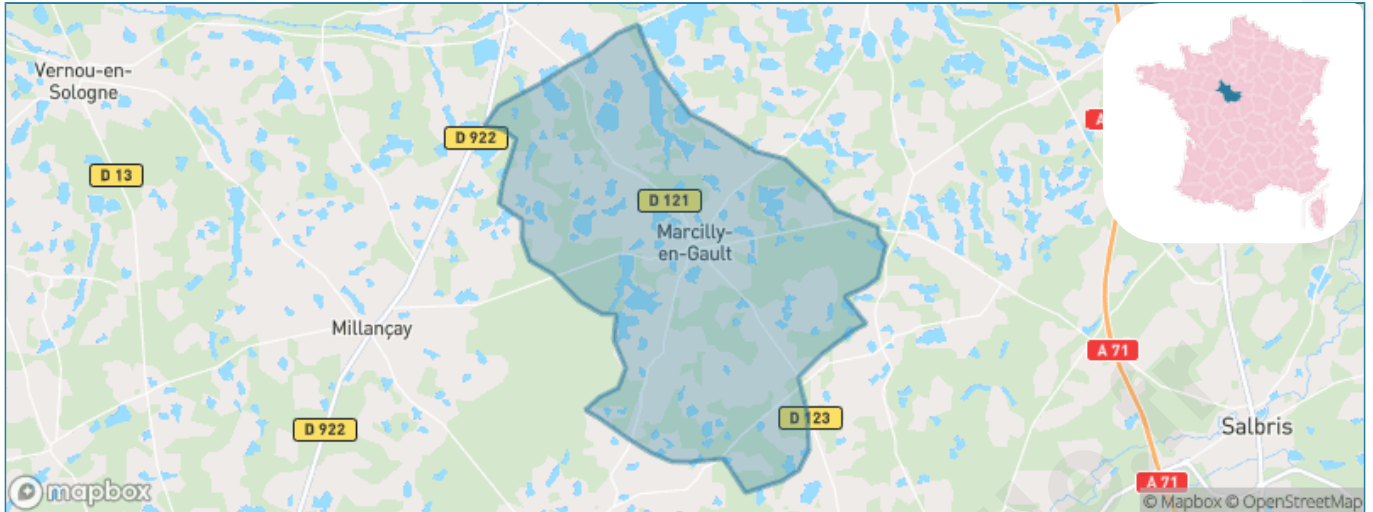
Présenté par

BIEN dans
ma **VILLE** 

Sommaire

Situation géographique	3
Statistiques sur la population	4
Evolution du nombre d'habitants	4
Tranche d'âge	5
0-14 ans	5
15-29 ans	5
30-44 ans	5
45-59 ans	5
60-74 ans	5
75-89 ans	5
90 ans et +	5
Activité professionnelle	5
Agriculteurs	5
Artisans, Commerçants	5
Cadres et sup.	5
Professions intermédiaires	5
Employé	5
Ouvrier	5
Retraité	5
Autres	5
Niveau de diplôme	6
Sans diplôme ou CEP	6
Brevet, BEPC, DNB	6
CAP-BEP ou équivalent	6
BAC ou équivalent	6
BAC+2	6
BAC+3 ou +4	6
BAC+5 ou plus	6
Composition des ménages	6
Couple sans enfant	6
Couple avec enfant(s)	6
Famille monoparentale	6
Colocation / Autre	6
Personnes seules	6
Profils électoraux	7
Premier tour	7
Sécurité	8
Evolution du nombre d'infractions	8
Pour comparer	9
Services à la population	10
Commerce	10
Éducation	10
Villes autour de Marcilly-en-Gault	12

Situation géographique



i Informations clés

- **Région** : Centre-Val de Loire
- **Département** : Loir-et-Cher
- **Code postal** : 41210
- **Superficie** : 50 km²



Statistiques sur la population



Nombre d'habitants

754



Age moyen

48 ans



Pop active

41.6%



Taux chômage

9.4%



Pop densité

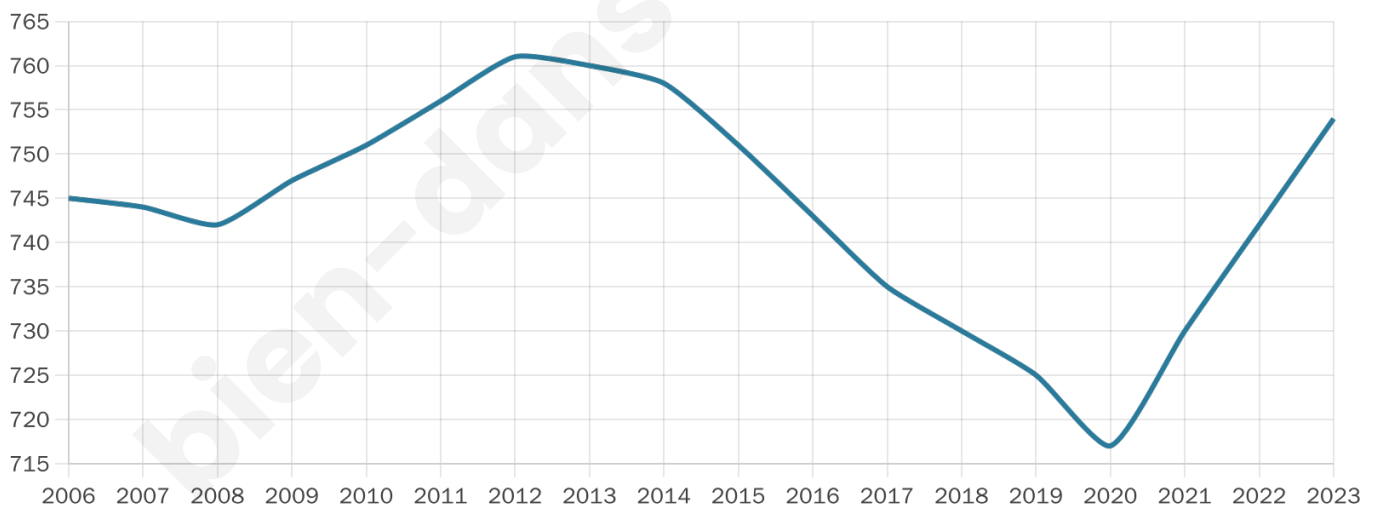
15 h/km²



Revenu moyen

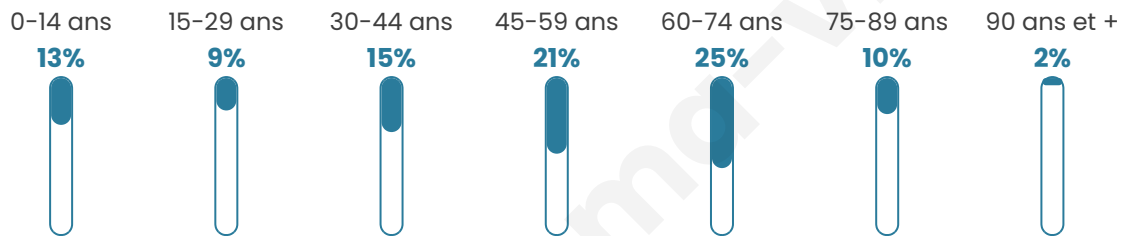
23 440 €/an

Evolution du nombre d'habitants

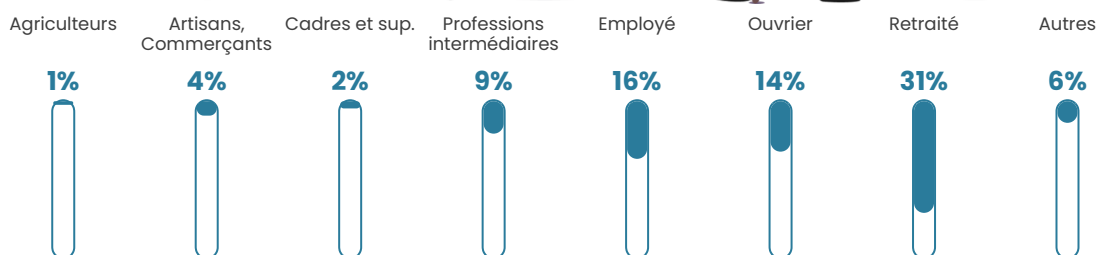


Sources : Institut national de la statistique et des études économiques (insee) selon Les dernières parutions officielles de 2024 portant sur les années 2020, 2021 et 2022.

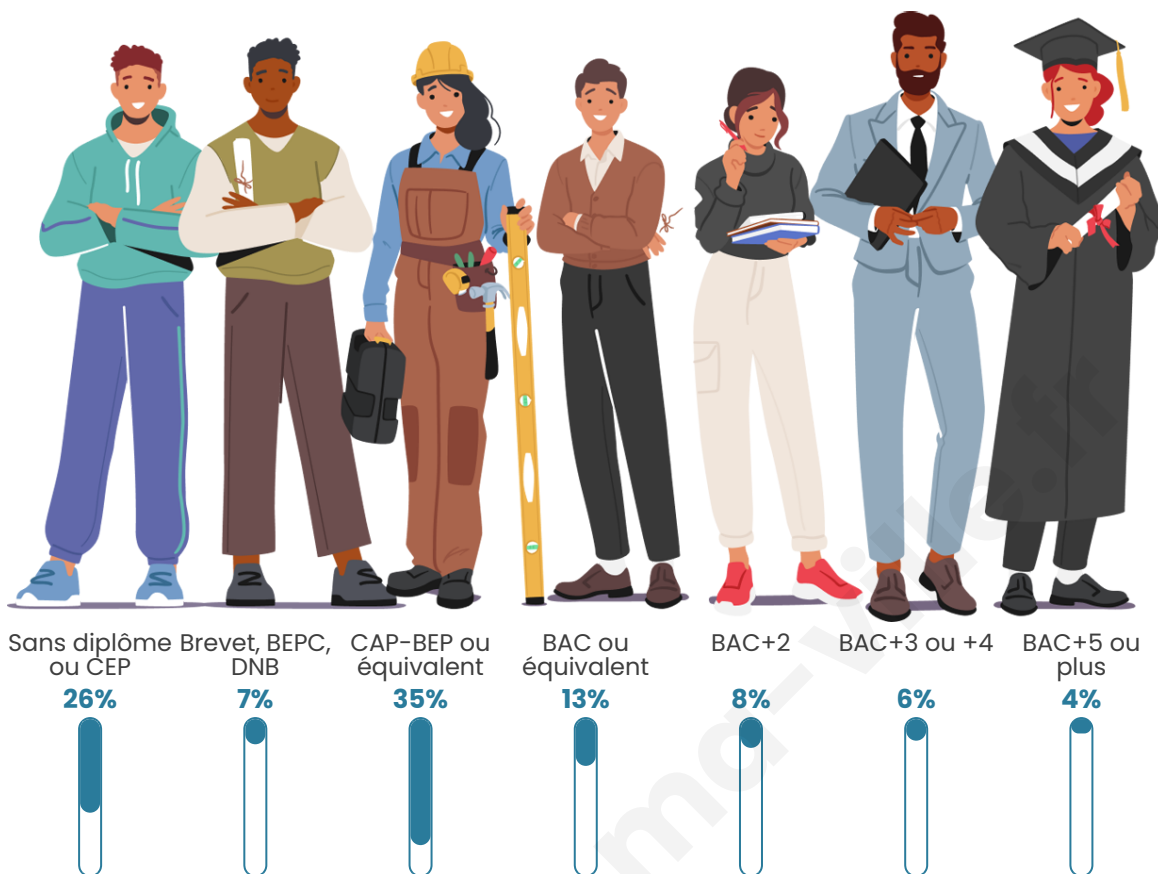
Tranche d'âge




Activité professionnelle



Niveau de diplôme




Composition des ménages



Profils électoraux

Premier tour

	Emmanuel MACRON	28.54 %
	Marine LE PEN	23.43 %
	Jean-Luc MÉLENCHON	15.16 %
	Éric ZEMMOUR	11.81 %
	Valérie PÉCRESE	7.48 %
	Fabien ROUSSEL	3.94 %
	Jean LASSALLE	3.74 %
	Yannick JADOT	2.56 %
	Nicolas DUPONT- AIGNAN	1.38 %
	Nathalie ARTHAUD	0.79 %
	Anne HIDALGO	0.79 %
	Philippe POUTOU	0.39 %



650 inscrits

Participation : 79.85%

Votes blancs : 1.16%

Votes nuls : 0.96%

Second tour

	Emmanuel MACRON	53,89 %
	Marine LE PEN	46,11 %

650 inscrits

Participation : 79.69%

Votes blancs : 6.95%

Votes nuls : 1.35%

Sécurité



Agressions physiques / sexuelles

0



Cambriolages

0



Vols / dégradations

0



Stupéfiants

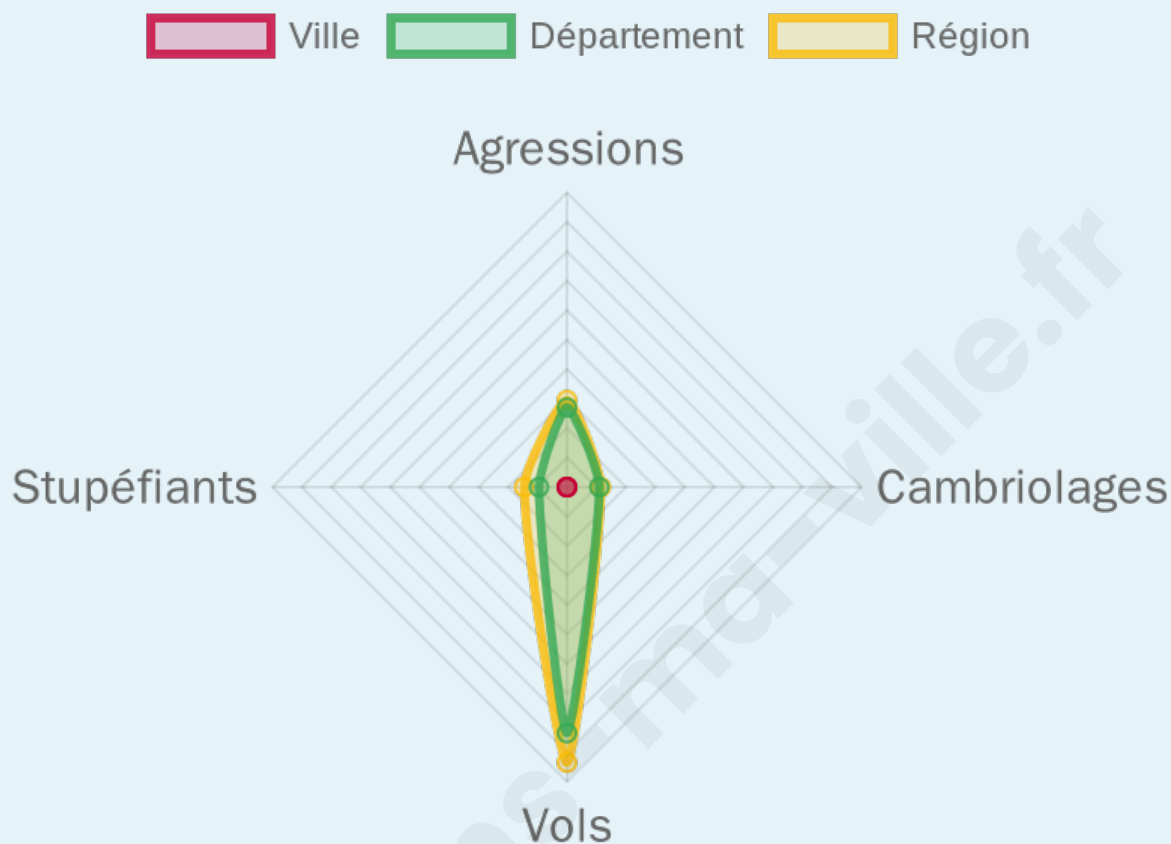
0

Evolution du nombre d'infractions



Pour comparer

(en proportion du nombre d'habitants)



Sources : Bases statistiques communale, départementale et régionale de la délinquance enregistrée par la police et la gendarmerie nationales selon les dernières parutions officielles de 2025 portant sur l'année 2024 ([data.gouv](https://data.gouv.fr)).

Agressions physiques / sexuelles : Violences sexuelles, coups et blessures volontaires intrafamiliaux, coups et blessures volontaires, autres coups, blessures volontaires et vols violents sans arme.

Cambriolages : Cambriolages de logements.

Vols : Vols avec armes, vols d'accessoires sur véhicules, vols dans les véhicules, vols de véhicules, vols sans violence contre des personnes, destructions, dégradations volontaires et escroqueries.

Stupéfiants : Trafic de stupéfiants dont (AFD) et usage de stupéfiants.

Services à la population



Commerce

Hypermarché	X <u>Romorantin-Lanthenay</u> 14km
Supermarché	X <u>Neung-sur-Beuvron</u> 9km
Superette	1
Boulangerie	1
Boucherie	X <u>Selles-Saint-Denis</u> 8km
Restaurant	X <u>Millançay</u> 7km
Garage	X <u>Millançay</u> 6km
Station-service	X <u>Sainte-Anne-sur-Brivet</u> 10km
Banque	1
La poste	1
Coiffeur	1
Tabac	X <u>Selles-Saint-Denis</u> 8km
Bars / discothèque	1
Bibliothèque	X <u>Romorantin-Lanthenay</u> 13km
Cinéma	X <u>Romorantin-Lanthenay</u> 13km
Vétérinaire	X <u>Romorantin-Lanthenay</u> 14km



Santé

Pharmacie	X <u>Saint-Viâtre</u> 9km
Hôpital	X <u>Romorantin-Lanthenay</u> 14km
Laboratoire d'analyses médicales	X <u>Romorantin-Lanthenay</u> 14km
Etablissement pour handicapé	X <u>Romorantin-Lanthenay</u> 13km
EHPA	X <u>Selles-Saint-Denis</u> 8km
Médecin	X <u>La Ferté-Imbault</u> 10km
Dentiste	X <u>Romorantin-Lanthenay</u> 12km
Chirurgien	X <u>Romorantin-Lanthenay</u> 14km
Dermatologue	X <u>Saint-Julien-sur-Cher</u> 20km
Anesthésiste	X <u>Blois</u> 42km
Gastro-entérologue	X <u>Lamotte-Beuvron</u> 20km
Gynécologue	X <u>Blois</u> 42km
Cancérologue	X <u>La Chaussée-Saint-Victor</u> 43km
Neurologue	X <u>Lamotte-Beuvron</u> 20km
Ophtalmologue	X <u>Lamotte-Beuvron</u> 20km
ORL	X <u>Vierzon</u> 32km
Cardiologue	X <u>Blois</u> 42km
Pédiatre	X <u>Orléans</u> 43km
Pneumologue	X <u>Méreau</u> 30km
Psychologue	X <u>Romorantin-Lanthenay</u> 14km
Radiologue	X <u>Romorantin-Lanthenay</u> 13km
Rhumatologue	X <u>Vierzon</u> 28km
Sage-femme	X <u>Romorantin-Lanthenay</u> 13km



Éducation

Crèche	X <u>Millançay</u> 7km
Ecole maternelle Public	X <u>Romorantin-Lanthenay</u> 13km
Ecole maternelle Privé	X <u>Orléans</u> 51km
Ecole primaire Public	1
Ecole primaire Privé	X <u>Saint-Viâtre</u> 10km
Collège Public	X <u>Neung-sur-Beuvron</u> 11km
Collège Privé	X <u>Romorantin-Lanthenay</u> 14km
Lycée Public	X <u>Romorantin-Lanthenay</u> 13km
Lycée Privé	X <u>Salbris</u> 14km

Sources : Base Sirene des entreprises et de leurs établissements selon les dernières parutions officielles de 2025 portant sur l'année 2024 ([data.gouv](https://data.gouv.fr)). Liste, localisation et tarifs des professionnels de santé selon les dernières parutions officielles de 2025 portant sur l'année 2024 ([opendatasoft](https://opendatasoft.com)) et FINESS Extraction du Fichier des établissements selon les dernières parutions officielles de 2025 portant sur l'année 2024 ([data.gouv](https://data.gouv.fr)). Adresse et géolocalisation des établissements d'enseignement du premier et second degrés selon les dernières parutions officielles de 2025 portant sur l'année 2024 ([data.education.gouv](https://data.education.gouv.fr))

bien-dans-ma-ville.fr

Villes autour de Marcilly-en-Gault

Ville	Habitants	Superficie	Pop densité	Pop active	Taux chômage	Revenu moyen	Prix immobilier
Loreux	238	30 km ²	8 h/km ²	38.7%	3.8%	22 780 €/an	731 €/m ²
Millançay	716	57 km ²	13 h/km ²	47.2%	4.3%	22 820 €/an	1 201 €/m ²
Selles-Saint-Denis	1 334	51 km ²	26 h/km ²	40.9%	5.1%	22 160 €/an	1 290 €/m ²
Saint-Viâtre (1 avis)	1 180	89 km ²	13 h/km ²	44.8%	3.5%	21 930 €/an	1 163 €/m ²
La Ferté-Beauharnais	561	2 km ²	281 h/km ²	44%	3.7%	22 370 €/an	1 078 €/m ²
Sainte-Anne-sur-Brivet (6 avis)	3 063	26 km ²	118 h/km ²	47.8%	3.6%	23 260 €/an	1 728 €/m ²
Neung-sur-Beuvron	1 259	63 km ²	20 h/km ²	41.5%	4.2%	22 070 €/an	1 096 €/m ²
Villeherviers	408	38 km ²	11 h/km ²	38.5%	1.5%	23 750 €/an	961 €/m ²
La Ferté-Imbault (1 avis)	947	50 km ²	19 h/km ²	40.7%	4.6%	23 450 €/an	963 €/m ²
Romorantin-Lanthenay (9 avis)	18 373	45 km ²	408 h/km ²	41%	6.2%	20 810 €/an	1 201 €/m ²
Salbris (4 avis)	4 809	106 km ²	45 h/km ²	42.1%	5.1%	21 590 €/an	1 088 €/m ²
Vernou-en-Sologne	550	51 km ²	11 h/km ²	51.1%	3.8%	20 540 €/an	1 189 €/m ²
Montrieux-en-Sologne	638	34 km ²	19 h/km ²	46.1%	6.7%	21 540 €/an	1 124 €/m ²
Veilleins	145	43 km ²	3 h/km ²	46.9%	4.8%	24 830 €/an	2 286 €/m ²
La Marolle-en-Sologne (1 avis)	379	25 km ²	15 h/km ²	47.8%	2.6%	21 950 €/an	1 692 €/m ²

bien-dans-ma-ville.fr



Vous aimez votre ville ? Notez-la !

Et faites-nous part de vos remarques constructives



Avec

BIEN dans ma **VILLE** 