



Version web

Ville de Marchéville

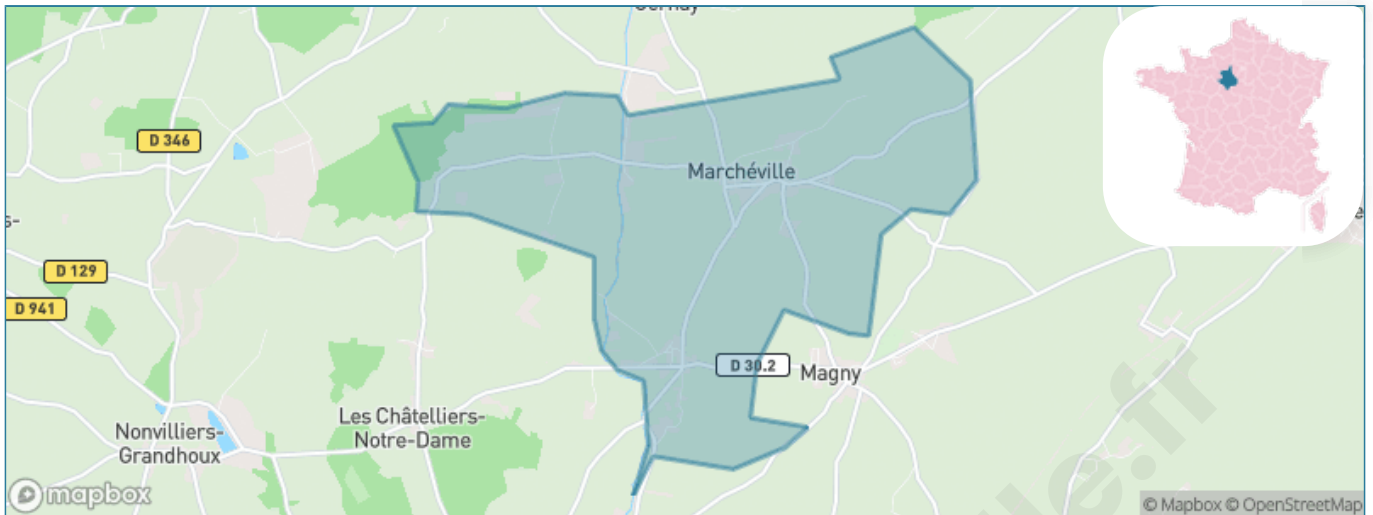
Présenté par

BIEN dans
ma **VILLE** 

Sommaire

Situation géographique	3
Statistiques sur la population	4
Evolution du nombre d'habitants	4
Tranche d'âge	5
0-14 ans	5
15-29 ans	5
30-44 ans	5
45-59 ans	5
60-74 ans	5
75-89 ans	5
90 ans et +	5
Activité professionnelle	5
Agriculteurs	5
Artisans, Commerçants	5
Cadres et sup.	5
Professions intermédiaires	5
Employé	5
Ouvrier	5
Retraité	5
Autres	5
Niveau de diplôme	6
Sans diplôme ou CEP	6
Brevet, BEPC, DNB	6
CAP-BEP ou équivalent	6
BAC ou équivalent	6
BAC+2	6
BAC+3 ou +4	6
BAC+5 ou plus	6
Composition des ménages	6
Couple sans enfant	6
Couple avec enfant(s)	6
Famille monoparentale	6
Colocation / Autre	6
Personnes seules	6
Profils électoraux	7
Premier tour	7
Sécurité	8
Evolution du nombre d'infractions	8
Pour comparer	9
Services à la population	10
Commerce	10
Éducation	10
Villes autour de Marchéville	11

Situation géographique



i Informations clés

- **Région** : Centre-Val de Loire
- **Département** : Eure-et-Loir
- **Code postal** : 28120
- **Superficie** : 12 km²



Statistiques sur la population



Nombre d'habitants

507



Age moyen

40 ans



Pop active

51.9%



Taux chômage

4.3%



Pop densité

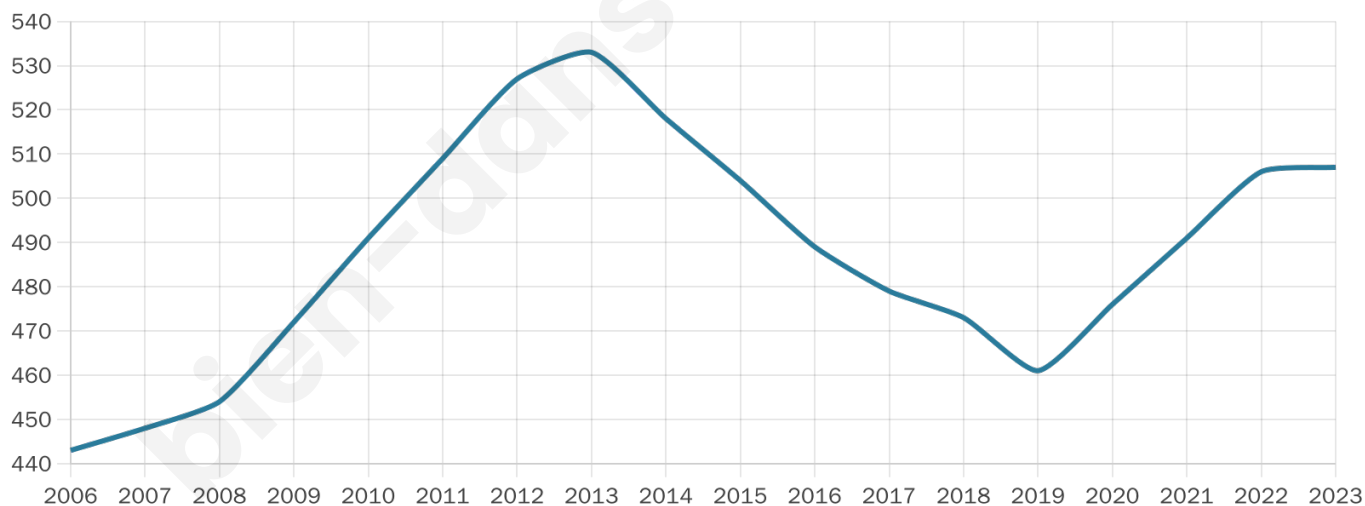
42 h/km²



Revenu moyen

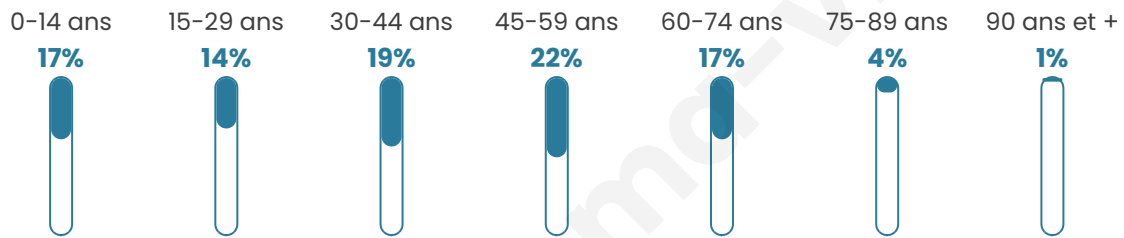
23 880 €/an

Evolution du nombre d'habitants

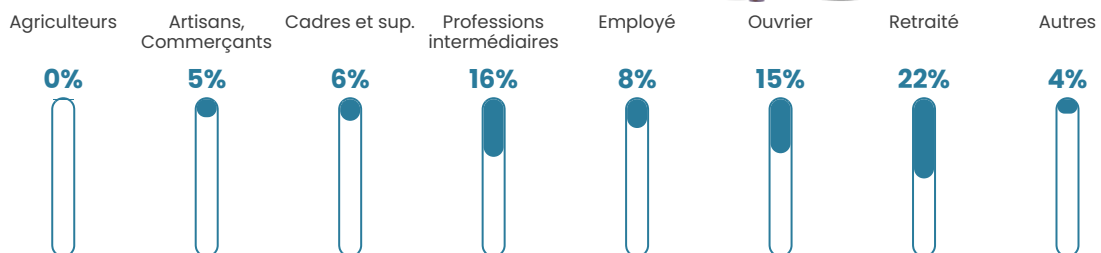


Sources : Institut national de la statistique et des études économiques (insee) selon Les dernières parutions officielles de 2024 portant sur les années 2020, 2021 et 2022.


Tranche d'âge




Activité professionnelle



Niveau de diplôme















Composition des ménages



Profils électoraux

Premier tour

	Marine LE PEN	30.74 %
	Emmanuel MACRON	23.31 %
	Jean-Luc MÉLENCHON	16.22 %
	Valérie PÉCRESSE	6.08 %
	Éric ZEMMOUR	5.41 %
	Nicolas DUPONT-AIGNAN	5.07 %
	Fabien ROUSSEL	4.05 %
	Jean LASSALLE	3.72 %
	Yannick JADOT	2.36 %
	Nathalie ARTHAUD	1.35 %
	Anne HIDALGO	1.35 %
	Philippe POUTOU	0.34 %



359 inscrits

Participation : 84.68%

Votes blancs : 0.00%

Votes nuls : 2.63%

Second tour

	Emmanuel MACRON	48,82 %
	Marine LE PEN	51,18 %

360 inscrits

Participation : 78.06%

Votes blancs : 5.34%

Votes nuls : 4.27%

Sécurité



Agressions physiques / sexuelles

0



Cambriolages

0



Vols / dégradations

0



Stupéfiants

0

Evolution du nombre d'infractions



Pour comparer

(en proportion du nombre d'habitants)

■ Ville ■ Département ■ Région



Sources : Bases statistiques communale, départementale et régionale de la délinquance enregistrée par la police et la gendarmerie nationales selon les dernières parutions officielles de 2025 portant sur l'année 2024 ([data.gouv](https://data.gouv.fr)).

Agressions physiques / sexuelles : Violences sexuelles, coups et blessures volontaires intrafamiliaux, coups et blessures volontaires, autres coups, blessures volontaires et vols violents sans arme.

Cambriolages : Cambriolages de logements.

Vols : Vols avec armes, vols d'accessoires sur véhicules, vols dans les véhicules, vols de véhicules, vols sans violence contre des personnes, destructions, dégradations volontaires et escroqueries.

Stupéfiants : Trafic de stupéfiants dont (AFD) et usage de stupéfiants.

Services à la population



Commerce

Hypermarché	X Barjouville 16km
Supermarché	X Bailleau-le-Pin 6km
Superette	X Illiers-Combray 7km
Boulangerie	X Bailleau-le-Pin 6km
Boucherie	X Illiers-Combray 8km
Restaurant	X Bailleau-le-Pin 6km
Garage	1
Station-service	X Ploeu-L'Hermitage 2km
Banque	X Bailleau-le-Pin 6km
La poste	X Magny 2km
Coiffeur	X Les Châtelliers-Notre-Dame 4km
Tabac	X Bailleau-le-Pin 6km
Bars / discothèque	X Bailleau-le-Pin 6km
Bibliothèque	X Champrond-en-Gâtine 14km
Cinéma	X Chartres 20km
Vétérinaire	X Illiers-Combray 7km



Santé

Pharmacie	X Bailleau-le-Pin 6km
Hôpital	X Chartres 19km
Laboratoire d'analyses médicales	X Lucé 18km
Etablissement pour handicapé	X Illiers-Combray 7km
EHPA	X Illiers-Combray 7km
Médecin	X Bailleau-le-Pin 6km
Dentiste	X Illiers-Combray 7km
Chirurgien	X Mainvilliers 18km
Dermatologue	X Lucé 18km
Anesthésiste	X Mainvilliers 18km
Gastro-entérologue	X Mainvilliers 18km
Gynécologue	X Lucé 18km
Cancérologue	X Mainvilliers 18km
Neurologue	X Chartres 19km
Ophthalmologue	X Mainvilliers 17km
ORL	X Brou 18km
Cardiologue	X Mainvilliers 18km
Pédiatre	X Barjouville 17km
Pneumologue	X Mainvilliers 18km
Psychologue	X Lucé 17km
Radiologue	X Mainvilliers 18km
Rhumatologue	X Chartres 19km
Sage-femme	X Courville-sur-Eure 9km



Éducation

Crèche	X Bailleau-le-Pin 6km
Ecole maternelle Public	X Bailleau-le-Pin 6km
Ecole maternelle Privé	X Pontgouin 14km
Ecole primaire Public	1
Ecole primaire Privé	X Illiers-Combray 8km
Collège Public	X Illiers-Combray 7km
Collège Privé	X Mignières 13km
Lycée Public	X Luisant 16km
Lycée Privé	X Mignières 13km

Sources : Base Sirene des entreprises et de leurs établissements selon les dernières parutions officielles de 2025 portant sur l'année 2024 ([data.gouv](#)). Liste, localisation et tarifs des professionnels de santé selon les dernières parutions officielles de 2025 portant sur l'année 2024 ([opendatasoft](#)) et FINISS Extraction du Fichier des établissements selon les dernières parutions officielles de 2025 portant sur l'année 2024 ([data.gouv](#)). Adresse et géolocalisation des établissements d'enseignement du premier et second degrés selon les dernières parutions officielles de 2025 portant sur l'année 2024 ([data.education.gouv](#))

Villes autour de Marchéville

Ville	Habitants	Superficie	Pop densité	Pop active	Taux chômage	Revenu moyen	Prix immobilier
Cernay	80	7 km ²	11 h/km ²	68.8%	2.5%	NC	1 507 €/m ²
Magny	664	13 km ²	51 h/km ²	50.5%	3.5%	23 860 €/an	1 726 €/m ²
Fruncé	376	17 km ²	22 h/km ²	48.4%	4.5%	25 340 €/an	1 323 €/m ²
Les Châtelliers-Notre-Dame	148	10 km ²	15 h/km ²	52.7%	3.4%	23 960 €/an	1 276 €/m ²
Ollé	625	13 km ²	48 h/km ²	51.7%	2.4%	24 270 €/an	1 877 €/m ²
Villebon	53	2 km ²	27 h/km ²	60.4%	9.4%	NC	1 699 €/m ²
Nonvilliers-Grandhoux	429	21 km ²	20 h/km ²	51%	5.6%	23 380 €/an	1 336 €/m ²
Saint-Germain-le-Gaillard	368	8 km ²	46 h/km ²	57.1%	2.2%	27 200 €/an	1 223 €/m ²
Orrouer	282	13 km ²	22 h/km ²	53.2%	3.2%	24 230 €/an	1 520 €/m ²
Saint-Éman	94	4 km ²	24 h/km ²	45.7%	2.1%	NC	1 458 €/m ²
Bailleau-le-Pin	1 684	16 km ²	105 h/km ²	47%	3.3%	24 120 €/an	1 603 €/m ²
Saint-Denis-des-Puits	150	13 km ²	12 h/km ²	49.3%	3.3%	22 080 €/an	1 198 €/m ²
Illiers-Combray (5 avis)	3 210	33 km ²	97 h/km ²	42.8%	4.8%	21 440 €/an	1 556 €/m ²
Sandarville (1 avis)	423	9 km ²	47 h/km ²	55.6%	3.1%	24 930 €/an	1 369 €/m ²
Les Corvées-les-Yys	326	13 km ²	25 h/km ²	48.5%	3.1%	23 680 €/an	1 194 €/m ²

bien-dans-ma-ville.fr



Vous aimez votre ville ? Notez-la !

Et faites-nous part de vos remarques constructives



Avec

BIEN dans ma **VILLE** 