



Version web

Ville de Marcheseuil

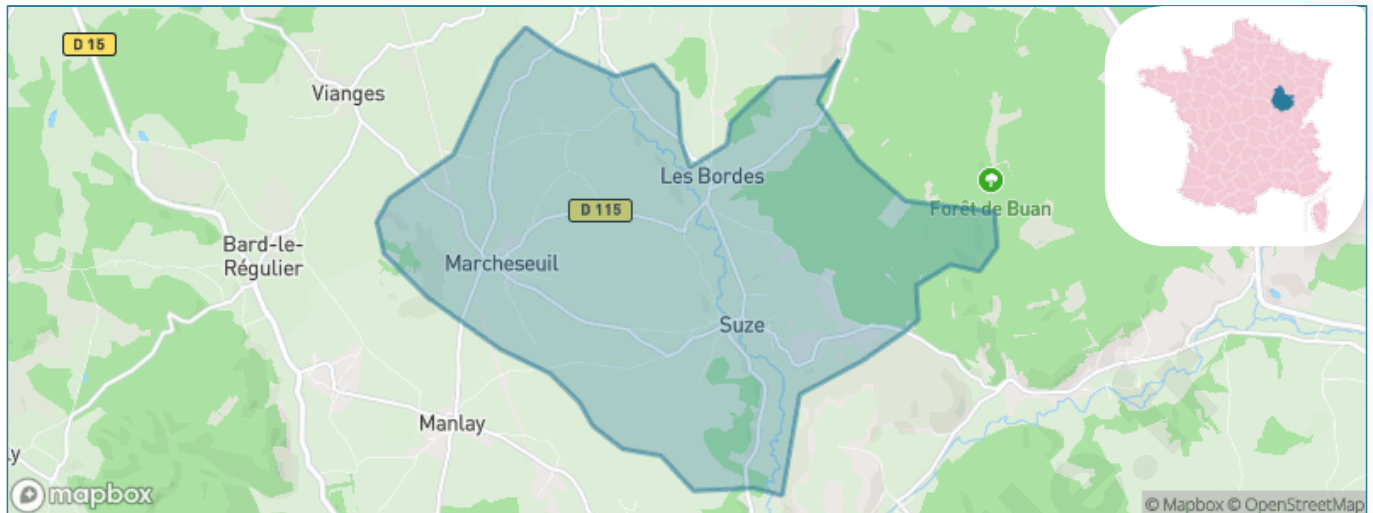
Présenté par

BIEN dans
ma **VILLE** 

Sommaire

Situation géographique	3
Statistiques sur la population	4
Evolution du nombre d'habitants	4
Tranche d'âge	5
0-14 ans	5
15-29 ans	5
30-44 ans	5
45-59 ans	5
60-74 ans	5
75-89 ans	5
90 ans et +	5
Activité professionnelle	5
Agriculteurs	5
Artisans, Commerçants	5
Cadres et sup.	5
Professions intermédiaires	5
Employé	5
Ouvrier	5
Retraité	5
Autres	5
Niveau de diplôme	6
Sans diplôme ou CEP	6
Brevet, BEPC, DNB	6
CAP-BEP ou équivalent	6
BAC ou équivalent	6
BAC+2	6
BAC+3 ou +4	6
BAC+5 ou plus	6
Composition des ménages	6
Couple sans enfant	6
Couple avec enfant(s)	6
Famille monoparentale	6
Colocation / Autre	6
Personnes seules	6
Profils électoraux	7
Premier tour	7
Sécurité	8
Evolution du nombre d'infractions	8
Pour comparer	9
Services à la population	10
Commerce	10
Éducation	10
Villes autour de Marcheseuil	11

Situation géographique



i Informations clés

- **Région** : Bourgogne-Franche-Comté
- **Département** : Côte-d'or
- **Code postal** : 21430
- **Superficie** : 17 km²

RÉGION
BOURGOGNE
FRANCHE
COMTE

Côte
d'Or
LE DÉPARTEMENT



Statistiques sur la population



Nombre d'habitants

158



Age moyen

49 ans



Pop active

44.9%



Taux chômage

5.4%



Pop densité

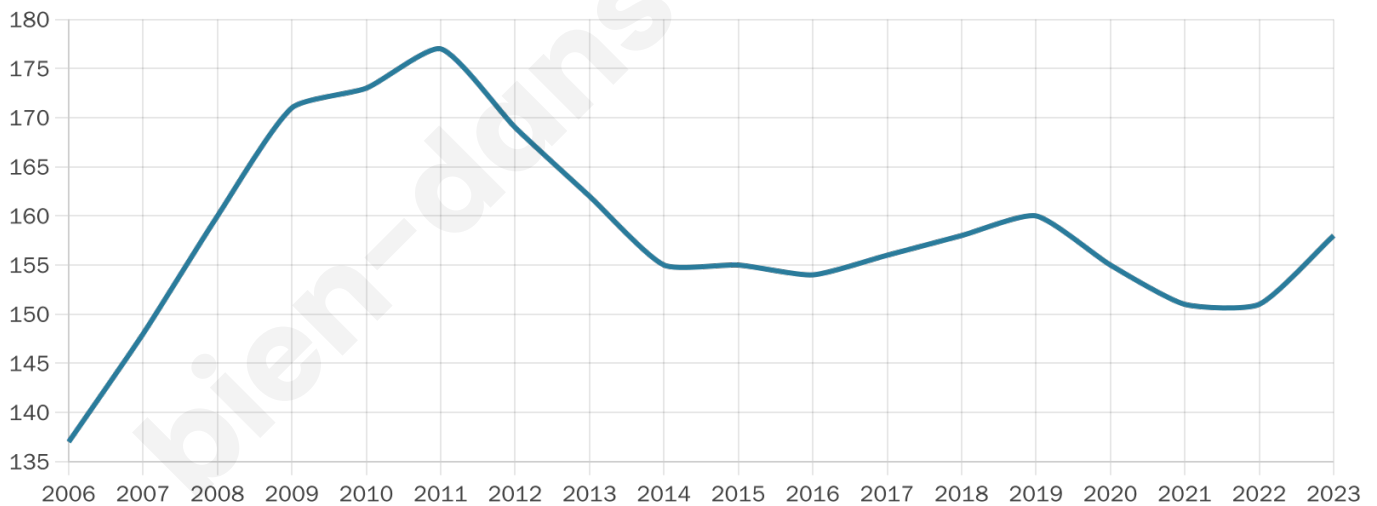
9 h/km²



Revenu moyen

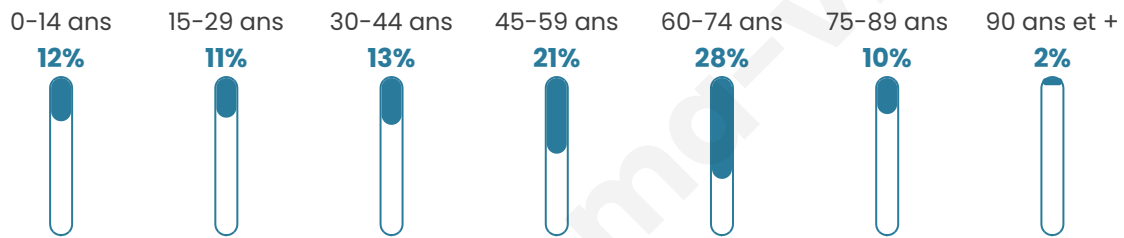
22 080 €/an

Evolution du nombre d'habitants

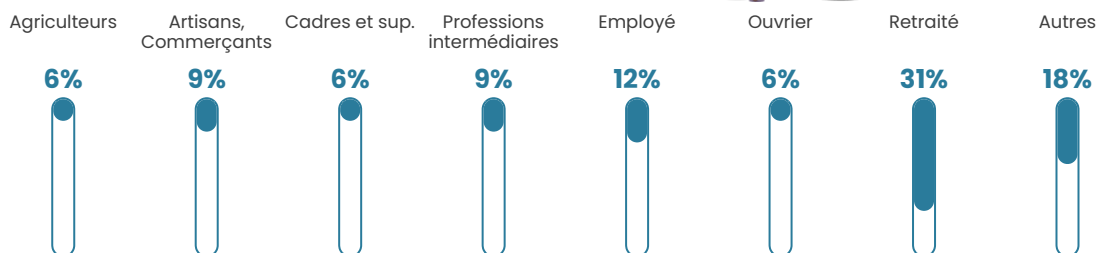


Sources : Institut national de la statistique et des études économiques (insee) selon Les dernières parutions officielles de 2024 portant sur les années 2020, 2021 et 2022.


Tranche d'âge




Activité professionnelle



Niveau de diplôme



Composition des ménages



Profils électoraux



Premier tour

	Marine LE PEN	30.10 %
	Emmanuel MACRON	18.45 %
	Jean-Luc MÉLENCHON	14.56 %
	Nicolas DUPONT-AIGNAN	9.71 %
	Jean LASSALLE	8.74 %
	Éric ZEMMOUR	6.80 %
	Valérie PÉCRESSÉ	3.88 %
	Anne HIDALGO	2.91 %
	Yannick JADOT	2.91 %
	Fabien ROUSSEL	0.97 %
	Philippe POUTOU	0.97 %
	Nathalie ARTHAUD	0.00 %

133 inscrits

Participation : 78.2%
Votes blancs : 0.96%
Votes nuls : 0.00%

Second tour

	Emmanuel MACRON	43,53 %
	Marine LE PEN	56,47 %

133 inscrits

Participation : 77.44%
Votes blancs : 12.62%
Votes nuls : 4.85%

Sécurité



Agressions physiques / sexuelles

0



Cambriolages

0



Vols / dégradations

0



Stupéfiants

0

Evolution du nombre d'infractions



Pour comparer

(en proportion du nombre d'habitants)



Sources : Bases statistiques communale, départementale et régionale de la délinquance enregistrée par la police et la gendarmerie nationales selon les dernières parutions officielles de 2025 portant sur l'année 2024 ([data.gouv](https://data.gouv.fr)).

Agressions physiques / sexuelles : Violences sexuelles, coups et blessures volontaires intrafamiliaux, coups et blessures volontaires, autres coups, blessures volontaires et vols violents sans arme.

Cambriolages : Cambriolages de logements.

Vols : Vols avec armes, vols d'accessoires sur véhicules, vols dans les véhicules, vols de véhicules, vols sans violence contre des personnes, destructions, dégradations volontaires et escroqueries.

Stupéfiants : Trafic de stupéfiants dont (AFD) et usage de stupéfiants.

Services à la population



Commerce

Hypermarché	X Semur-en-Auxois 38km
Supermarché	X Arnay-le-Duc 10km
Superette	X Liernais 8km
Boulangerie	X Bard-le-Régulier 4km
Boucherie	X Arnay-le-Duc 10km
Restaurant	X Liernais 8km
Garage	X Manlay 3km
Station-service	X Liernais 8km
Banque	X Liernais 8km
La poste	X Châtellenot 14km
Coiffeur	X Voudenay 6km
Tabac	X Arnay-le-Duc 11km
Bars / discothèque	X Censerey 6km
Bibliothèque	X Mont-Saint-Jean 17km
Cinéma	X Saulieu 17km
Vétérinaire	X Arnay-le-Duc 11km



Santé

Pharmacie	X Arnay-le-Duc 11km
Hôpital	X Arnay-le-Duc 10km
Laboratoire d'analyses médicales	X Arnay-le-Duc 11km
Etablissement pour handicapé	X Arnay-le-Duc 10km
EHPA	X Arnay-le-Duc 10km
Médecin	X Magnien 5km
Dentiste	X Arnay-le-Duc 11km
Chirurgien	X Autun 23km
Dermatologue	X Pouilly-en-Auxois 20km
Anesthésiste	X Autun 23km
Gastro-entérologue	X Autun 22km
Gynécologue	X Pouilly-en-Auxois 20km
Cancérologue	X Chalon-sur-Saône 55km
Neurologue	X Le Creusot 40km
Ophthalmologue	X Autun 22km
ORL	X Autun 21km
Cardiologue	X Autun 21km
Pédiatre	X Chenôve 52km
Pneumologue	X Le Creusot 38km
Psychologue	X Pouilly-en-Auxois 20km
Radiologue	X Autun 22km
Rhumatologue	X Chalon-sur-Saône 55km
Sage-femme	X Épinac 22km



Éducation

Crèche	X Arnay-le-Duc 10km
Ecole maternelle Public	X Diancey 4km
Ecole maternelle Privé	X Bourges 150km
Ecole primaire Public	X Manlay 2km
Ecole primaire Privé	X Arnay-le-Duc 10km
Collège Public	X Liernais 8km
Collège Privé	X Pouilly-en-Auxois 20km
Lycée Public	X Autun 23km
Lycée Privé	X Saulieu 17km

Sources : Base Sirene des entreprises et de leurs établissements selon les dernières parutions officielles de 2025 portant sur l'année 2024 ([data.gouv](#)). Liste, localisation et tarifs des professionnels de santé selon les dernières parutions officielles de 2025 portant sur l'année 2024 ([opendatasoft](#)) et FINISS Extraction du Fichier des établissements selon les dernières parutions officielles de 2025 portant sur l'année 2024 ([data.gouv](#)). Adresse et géolocalisation des établissements d'enseignement du premier et second degrés selon les dernières parutions officielles de 2025 portant sur l'année 2024 ([data.education.gouv](#))

Villes autour de Marcheseuil

Ville	Habitants	Superficie	Pop densité	Pop active	Taux chômage	Revenu moyen	Prix immobilier
Manlay	199	19 km ²	10 h/km ²	40.2%	2.5%	20 390 €/an	514 €/m ²
Vianges	35	8 km ²	4 h/km ²	40%	8.6%	NC	1 227 €/m ²
Bard-le-Régulier	73	9 km ²	8 h/km ²	43.8%	5.5%	NC	560 €/m ²
Diancey	99	10 km ²	10 h/km ²	38.4%	1%	NC	NC
Brazey-en-Morvan	155	17 km ²	9 h/km ²	31%	1.3%	20 060 €/an	615 €/m ²
Censerey	182	12 km ²	15 h/km ²	36.3%	0%	20 380 €/an	1 564 €/m ²
Savilly	79	8 km ²	10 h/km ²	38%	2.5%	NC	1 009 €/m ²
Villiers-en-Morvan	43	6 km ²	7 h/km ²	41.9%	0%	NC	720 €/m ²
Liernais (1 avis)	482	28 km ²	17 h/km ²	42.1%	2.9%	21 970 €/an	1 395 €/m ²
Barnay	99	15 km ²	7 h/km ²	50.5%	5.1%	NC	745 €/m ²
Sussey	247	21 km ²	12 h/km ²	42.5%	2%	20 780 €/an	1 245 €/m ²
Jouey	188	24 km ²	8 h/km ²	54.8%	3.7%	22 920 €/an	743 €/m ²
Voudenay	194	21 km ²	9 h/km ²	35.1%	3.6%	21 050 €/an	868 €/m ²
Allerey	174	19 km ²	9 h/km ²	43.1%	1.7%	22 210 €/an	1 004 €/m ²
Magnien (1 avis)	316	24 km ²	13 h/km ²	42.4%	2.2%	23 690 €/an	707 €/m ²

bien-dans-ma-ville.fr



Vous aimez votre ville ? Notez-la !

Et faites-nous part de vos remarques constructives



Avec

BIEN dans ma **VILLE** 