



Version web

Ville de La Marche

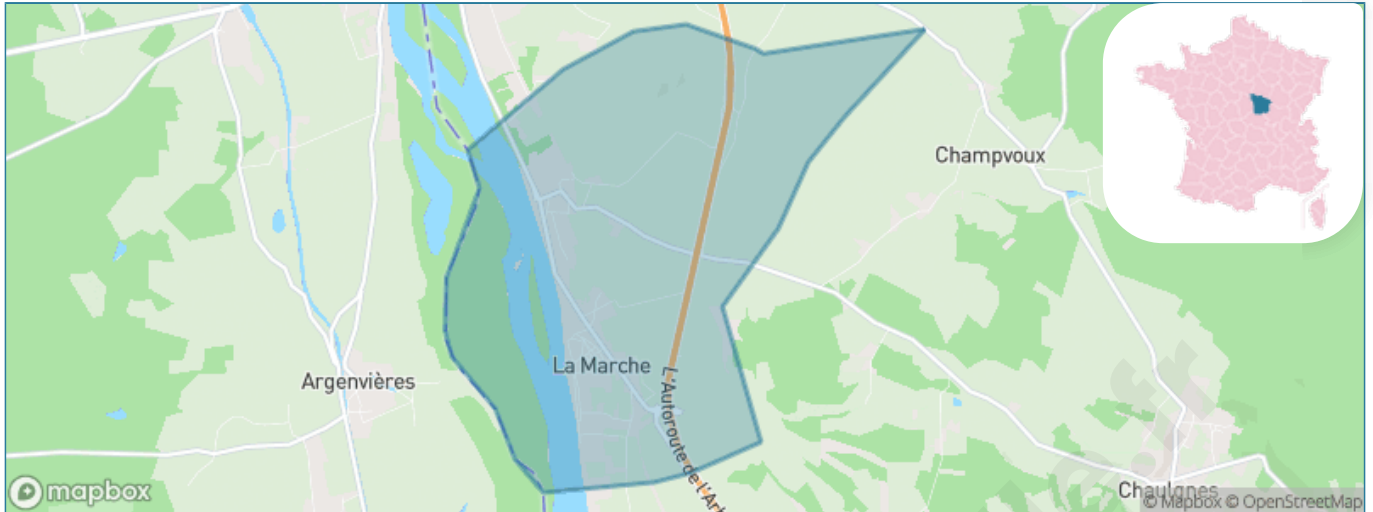
Présenté par

BIEN dans
ma **VILLE** 

Sommaire

Situation géographique	3
Statistiques sur la population	4
Evolution du nombre d'habitants	4
Tranche d'âge	5
0-14 ans	5
15-29 ans	5
30-44 ans	5
45-59 ans	5
60-74 ans	5
75-89 ans	5
90 ans et +	5
Activité professionnelle	5
Agriculteurs	5
Artisans, Commerçants	5
Cadres et sup.	5
Professions intermédiaires	5
Employé	5
Ouvrier	5
Retraité	5
Autres	5
Niveau de diplôme	6
Sans diplôme ou CEP	6
Brevet, BEPC, DNB	6
CAP-BEP ou équivalent	6
BAC ou équivalent	6
BAC+2	6
BAC+3 ou +4	6
BAC+5 ou plus	6
Composition des ménages	6
Couple sans enfant	6
Couple avec enfant(s)	6
Famille monoparentale	6
Colocation / Autre	6
Personnes seules	6
Profil électoraux	7
Premier tour	7
Sécurité	8
Evolution du nombre d'infractions	8
Pour comparer	9
Services à la population	10
Commerce	10
Éducation	10
Villes autour de La Marche	12
Avis sur la ville de La Marche	13
Moyenne par critère	13
Villes autour de La Marche	13
Répartition des avis par note	13
Répartition des avis par note	13

Situation géographique



i Informations clés

- **Région** : Bourgogne-Franche-Comté
- **Département** : Nièvre
- **Code postal** : 58400
- **Superficie** : 10 km²

RÉGION
BOURGOGNE
FRANCHE
COMTE

niÈVRE
le département

Statistiques sur la population



Nombre d'habitants

509



Age moyen

47 ans



Pop active

48.3%



Taux chômage

4%



Pop densité

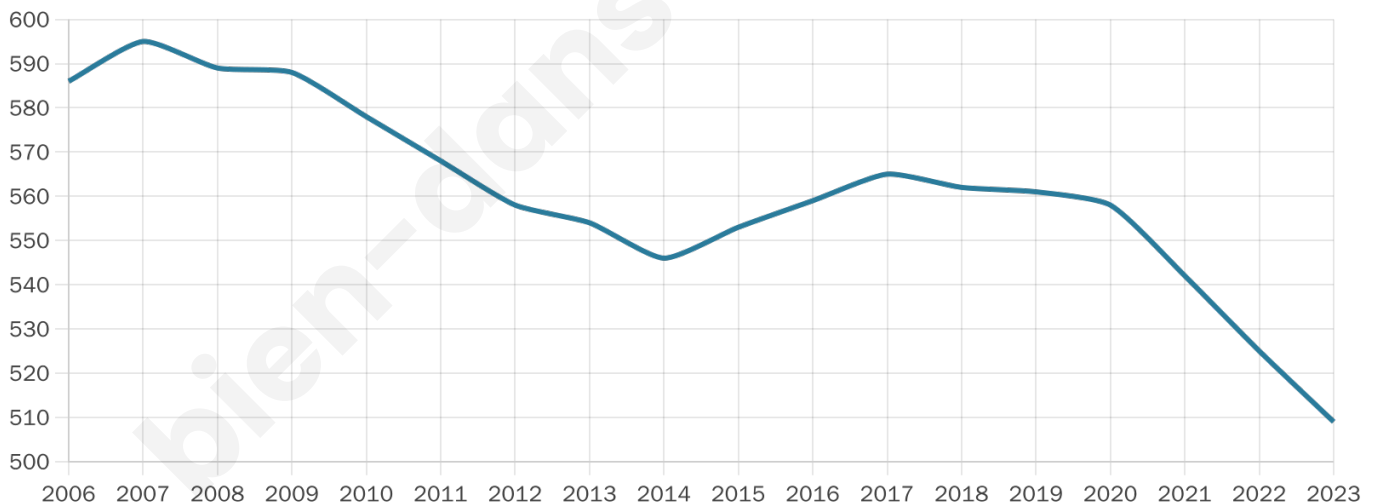
51 h/km²



Revenu moyen

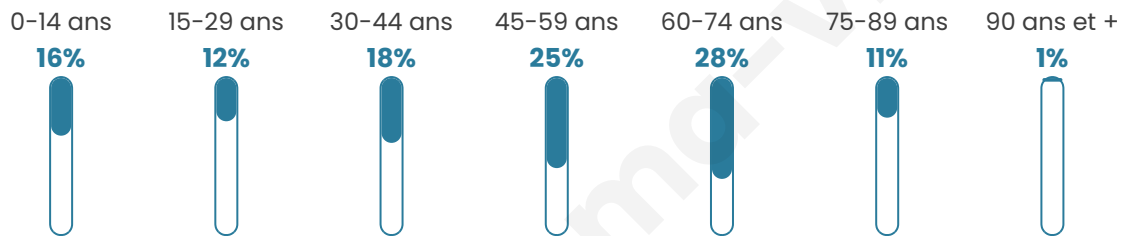
24 570 €/an

Evolution du nombre d'habitants

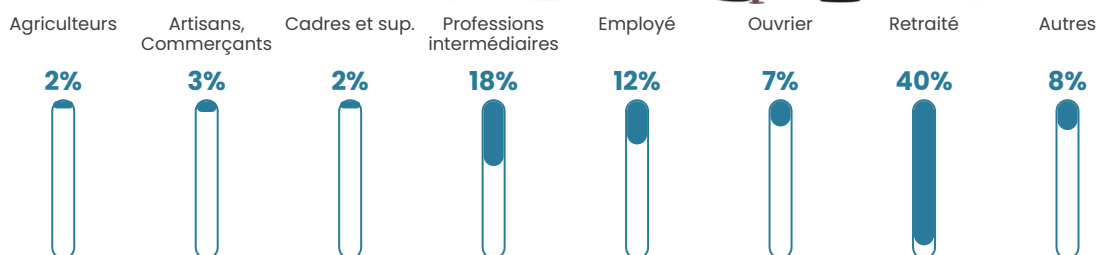


Sources : Institut national de la statistique et des études économiques (insee) selon Les dernières parutions officielles de 2024 portant sur les années 2020, 2021 et 2022.


Tranche d'âge




Activité professionnelle



Niveau de diplôme















Composition des ménages





Profils électoraux

Premier tour

	Marine LE PEN	30.11 %
	Emmanuel MACRON	21.88 %
	Jean-Luc MÉLENCHON	16.48 %
	Éric ZEMMOUR	9.94 %
	Valérie PÉCRESE	5.40 %
	Jean LASSALLE	4.83 %
	Yannick JADOT	3.69 %
	Fabien ROUSSEL	3.13 %
	Nicolas DUPONT-AIGNAN	1.70 %
	Philippe POUTOU	1.42 %
	Anne HIDALGO	1.14 %
	Nathalie ARTHAUD	0.28 %

Second tour

	Emmanuel MACRON	45,11 %
	Marine LE PEN	54,89 %

452 inscrits

Participation : 78.1%
Votes blancs : 6.52%
Votes nuls : 3.68%

452 inscrits

Participation : 79.42%
Votes blancs : 1.95%
Votes nuls : 0.00%

Sécurité



Agressions physiques / sexuelles

0



Cambriolages

0



Vols / dégradations

0



Stupéfiants

0

Evolution du nombre d'infractions



Pour comparer

(en proportion du nombre d'habitants)



Sources : Bases statistiques communale, départementale et régionale de la délinquance enregistrée par la police et la gendarmerie nationales selon les dernières parutions officielles de 2025 portant sur l'année 2024 ([data.gouv](https://data.gouv.fr)).

Agressions physiques / sexuelles : Violences sexuelles, coups et blessures volontaires intrafamiliaux, coups et blessures volontaires, autres coups, blessures volontaires et vols violents sans arme.

Cambriolages : Cambriolages de logements.

Vols : Vols avec armes, vols d'accessoires sur véhicules, vols dans les véhicules, vols de véhicules, vols sans violence contre des personnes, destructions, dégradations volontaires et escroqueries.

Stupéfiants : Trafic de stupéfiants dont (AFD) et usage de stupéfiants.

Services à la population



Commerce

Hypermarché	X La Charité-sur-Loire 6km
Supermarché	X La Charité-sur-Loire 5km
Superette	X Beffes 5km
Boulangerie	X Beffes 5km
Boucherie	X La Charité-sur-Loire 5km
Restaurant	X Chaulgnes 5km
Garage	X Tronsanges 3km
Station-service	X La Charité-sur-Loire 5km
Banque	X La Charité-sur-Loire 5km
La poste	X Argenvières 2km
Coiffeur	1
Tabac	X La Charité-sur-Loire 5km
Bars / discothèque	X Tronsanges 3km
Bibliothèque	X Fourchambault 13km
Cinéma	X La Charité-sur-Loire 5km
Vétérinaire	X Argenvières 4km



Santé

Pharmacie	X La Charité-sur-Loire 5km
Hôpital	X La Charité-sur-Loire 6km
Laboratoire d'analyses médicales	X La Charité-sur-Loire 6km
Etablissement pour handicapé	X La Charité-sur-Loire 4km
EHPA	X La Charité-sur-Loire 4km
Médecin	X La Charité-sur-Loire 5km
Dentiste	X La Charité-sur-Loire 6km
Chirurgien	X Coulanges-lès-Nevers 18km
Dermatologue	X Léré 40km
Anesthésiste	X Nevers 18km
Gastro-entérologue	X Nevers 18km
Gynécologue	X Nevers 17km
Cancérologue	X Nevers 18km
Neurologue	X Nevers 18km
Ophthalmologue	X Nevers 18km
ORL	X La Charité-sur-Loire 5km
Cardiologue	X Coulanges-lès-Nevers 18km
Pédiatre	X Fourchambault 13km
Pneumologue	X Fourchambault 14km
Psychologue	X Chaulgnes 5km
Radiologue	X Nevers 17km
Rhumatologue	X Pougues-les-Eaux 9km
Sage-femme	X Garchizy 11km



Éducation

Crèche	X La Charité-sur-Loire 5km
Ecole maternelle Public	1
Ecole maternelle Privé	X Bourges 50km
Ecole primaire Public	X Tronsanges 3km
Ecole primaire Privé	X Fourchambault 14km
Collège Public	X La Charité-sur-Loire 5km
Collège Privé	X Beaumont-la-Ferrière 16km
Lycée Public	X Fourchambault 13km

Sources : Base Sirene des entreprises et de leurs établissements selon les dernières parutions officielles de 2025 portant sur l'année 2024 ([data.gouv](#)). Liste, localisation et tarifs des professionnels de santé selon les dernières parutions officielles de 2025 portant sur l'année 2024 ([opendatasoft](#)) et FINESS Extraction du Fichier des établissements selon les dernières parutions officielles de 2025 portant sur l'année 2024 ([data.gouv](#)). Adresse et géolocalisation des établissements d'enseignement du premier et second degrés selon les dernières parutions officielles de 2025 portant sur l'année 2024 ([data.education.gouv](#))

bien-dans-ma-ville.fr

Villes autour de La Marche

Ville	Habitants	Superficie	Pop densité	Pop active	Taux chômage	Revenu moyen	Prix immobilier
Tronsanges	392	8 km ²	49 h/km ²	48.5%	4.8%	23 560 €/an	778 €/m ²
Argenvières (1 avis)	448	14 km ²	32 h/km ²	43.8%	5.4%	23 020 €/an	811 €/m ²
Saint-Léger-le-Petit	362	10 km ²	36 h/km ²	45.6%	5.8%	20 600 €/an	2 000 €/m ²
Champvoux	282	10 km ²	28 h/km ²	44%	4.6%	23 260 €/an	1 085 €/m ²
Beffes (1 avis)	602	11 km ²	55 h/km ²	41.5%	6.1%	21 360 €/an	827 €/m ²
La Charité-sur-Loire (10 avis)	4 705	15 km ²	314 h/km ²	33%	4.9%	21 080 €/an	987 €/m ²
Chaulgnes (1 avis)	1 500	25 km ²	60 h/km ²	47.2%	2.7%	24 280 €/an	1 162 €/m ²
La Chapelle-Montlinard	491	17 km ²	29 h/km ²	43%	3.7%	23 980 €/an	750 €/m ²
Germigny-sur-Loire	738	18 km ²	41 h/km ²	51.6%	3%	22 720 €/an	973 €/m ²
Raveau	594	35 km ²	17 h/km ²	45.6%	4.4%	23 960 €/an	1 094 €/m ²
Marseilles-lès-Aubigny (1 avis)	645	9 km ²	72 h/km ²	40.9%	4.5%	21 190 €/an	827 €/m ²
Jussy-le-Chaudrier (1 avis)	579	25 km ²	23 h/km ²	46.3%	5.5%	21 400 €/an	816 €/m ²
Précy	353	14 km ²	25 h/km ²	36%	4%	19 970 €/an	697 €/m ²
Pougues-les-Eaux (5 avis)	2 401	12 km ²	200 h/km ²	45.6%	3%	23 930 €/an	1 184 €/m ²
Saint-Martin-des-Champs	307	19 km ²	16 h/km ²	42.7%	2.9%	22 340 €/an	891 €/m ²

Avis sur la ville de La Marche



Moyenne par critère



Villes autour de La Marche

Ville	Note globale	Sécurité	Éducation	Sport Loisir	Environnement	Vie pratique
Tronsanges	-	-	-	-	-	-
Argenvières (1 avis)	2.8	4.0	2.0	2.0	3.0	3.0
Saint-Léger-le-Petit	-	-	-	-	-	-
Champvoux	-	-	-	-	-	-
Beffes (1 avis)	3.4	4.0	4.0	3.0	3.0	3.0
La Charité-sur-Loire (10 avis)	2.6	2.6	2.6	2.9	2.6	2.5
Chaulgnes (1 avis)	3.0	1.0	4.0	3.0	4.0	3.0
La Chapelle-Montlinard	-	-	-	-	-	-
Germigny-sur-Loire	-	-	-	-	-	-
Raveau	-	-	-	-	-	-
Marseilles-lès-Aubigny (1 avis)	3.4	3.0	4.0	3.0	3.0	4.0
Jussy-le-Chaudrier (1 avis)	3.2	4.0	3.0	2.0	4.0	3.0
Précy	-	-	-	-	-	-
Pougues-les-Eaux (5 avis)	4.4	4.8	4.0	4.2	4.2	4.6
Saint-Martin-des-Champs	-	-	-	-	-	-



Vous aimez votre ville ? Notez-la !

Et faites-nous part de vos remarques constructives



Avec

BIEN dans ma **VILLE** 