



Version web

Ville de Marchaux- Chaufontaine

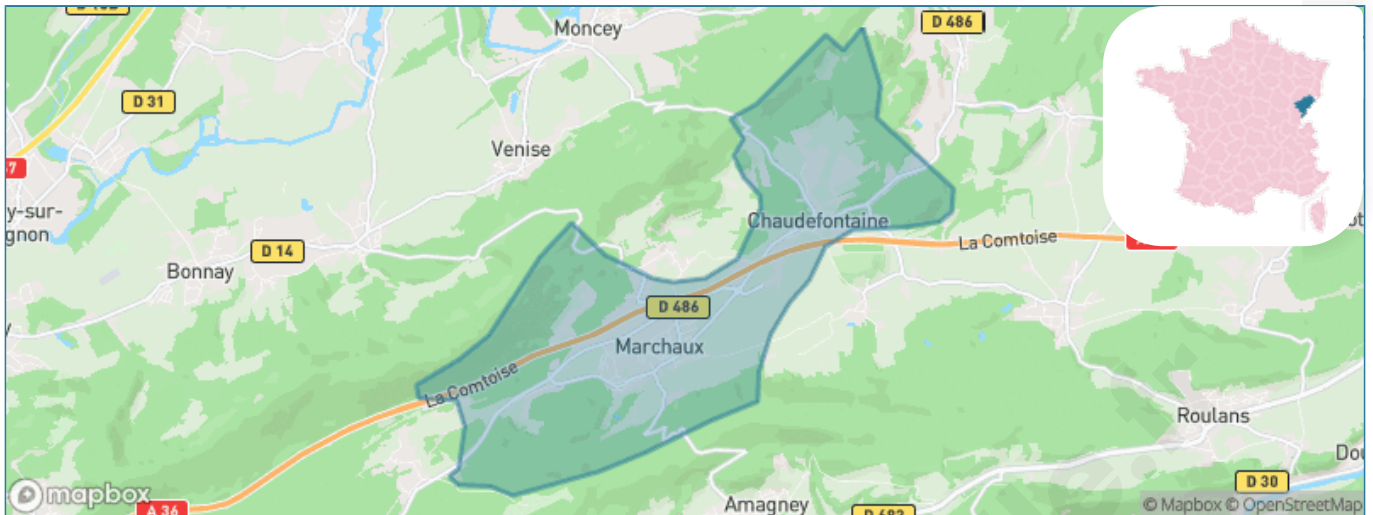
Présenté par

BIEN dans
ma **VILLE** 

Sommaire

Situation géographique	3
Statistiques sur la population	4
Evolution du nombre d'habitants	4
Tranche d'âge	5
0-14 ans	5
15-29 ans	5
30-44 ans	5
45-59 ans	5
60-74 ans	5
75-89 ans	5
90 ans et +	5
Activité professionnelle	5
Agriculteurs	5
Artisans, Commerçants	5
Cadres et sup.	5
Professions intermédiaires	5
Employé	5
Ouvrier	5
Retraité	5
Autres	5
Niveau de diplôme	6
Sans diplôme ou CEP	6
Brevet, BEPC, DNB	6
CAP-BEP ou équivalent	6
BAC ou équivalent	6
BAC+2	6
BAC+3 ou +4	6
BAC+5 ou plus	6
Composition des ménages	6
Couple sans enfant	6
Couple avec enfant(s)	6
Famille monoparentale	6
Colocation / Autre	6
Personnes seules	6
Profils électoraux	7
Premier tour	7
Sécurité	8
Evolution du nombre d'infractions	8
Pour comparer	9
Services à la population	10
Commerce	10
Éducation	10
Villes autour de Marchaux-Chaudefontaine	12

Situation géographique



i Informations clés

- **Région** : Bourgogne-Franche-Comté
- **Département** : Doubs
- **Code postal** : 25640
- **Superficie** : 16 km²

RÉGION
BOURGOGNE
FRANCHE
COMTE

Doubs
le Département

Statistiques sur la population



Nombre d'habitants

1 447



Age moyen

40 ans



Pop active

48.4%



Taux chômage

4.3%



Pop densité

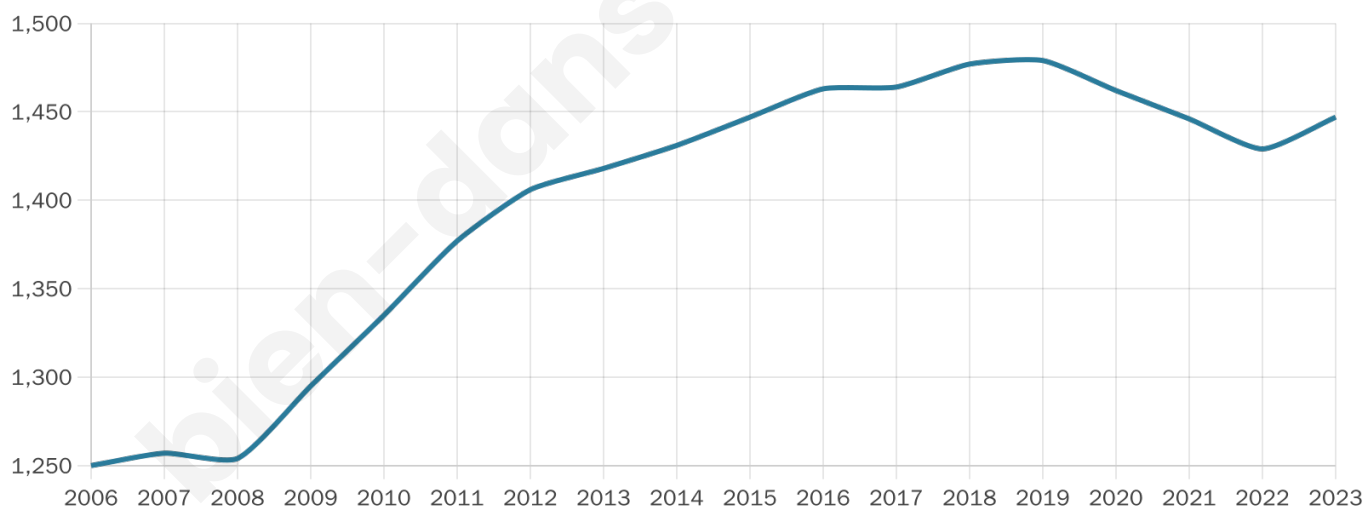
90 h/km²



Revenu moyen

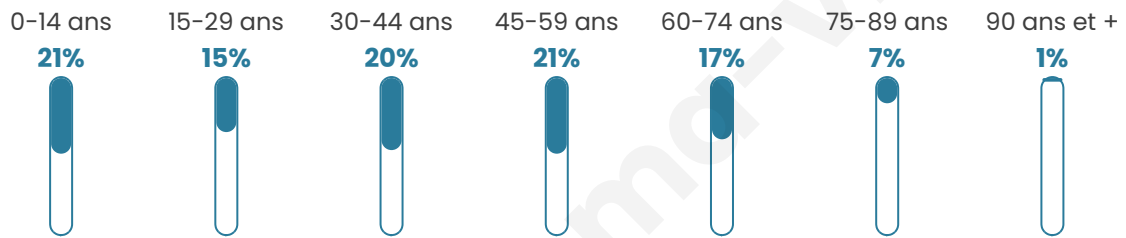
24 480 €/an

Evolution du nombre d'habitants

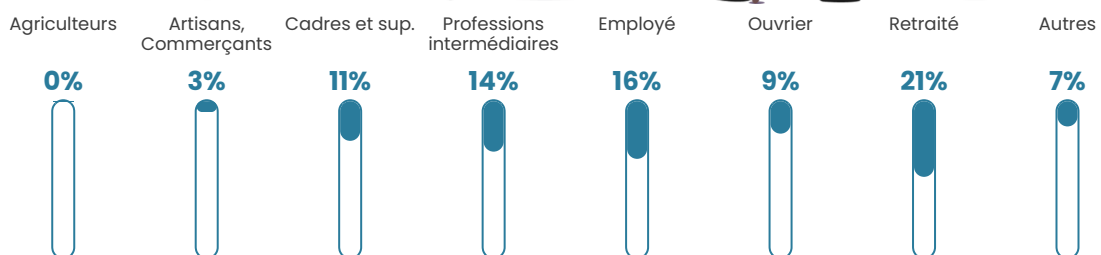


Sources : Institut national de la statistique et des études économiques (insee) selon Les dernières parutions officielles de 2024 portant sur les années 2020, 2021 et 2022.


Tranche d'âge




Activité professionnelle



Niveau de diplôme



Composition des ménages



Profils électoraux

Premier tour

	Emmanuel MACRON	29.12 %
	Marine LE PEN	27.25 %
	Jean-Luc MÉLENCHON	15.67 %
	Éric ZEMMOUR	8.89 %
	Yannick JADOT	4.80 %
	Valérie PÉCRESE	4.56 %
	Nicolas DUPONT- AIGNAN	3.04 %
	Jean LASSALLE	2.34 %
	Fabien ROUSSEL	1.52 %
	Anne HIDALGO	1.17 %
	Philippe POUTOU	1.05 %
	Nathalie ARTHAUD	0.58 %



1 032 inscrits

Participation : 85.85%

Votes blancs : 2.14%

Votes nuls : 1.35%

Second tour

	Emmanuel MACRON	50,91 %
	Marine LE PEN	49,09 %

1 033 inscrits

Participation : 82.58%

Votes blancs : 6.92%

Votes nuls : 2.81%

Sécurité



Agressions physiques / sexuelles

0



Cambriolages

0



Vols / dégradations

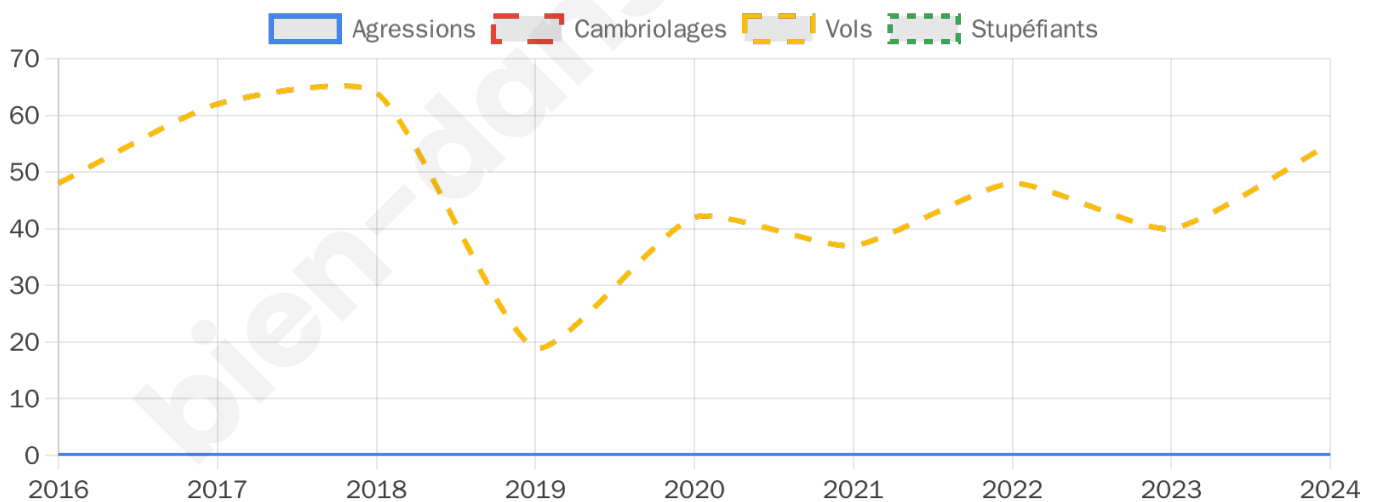
55



Stupéfiants

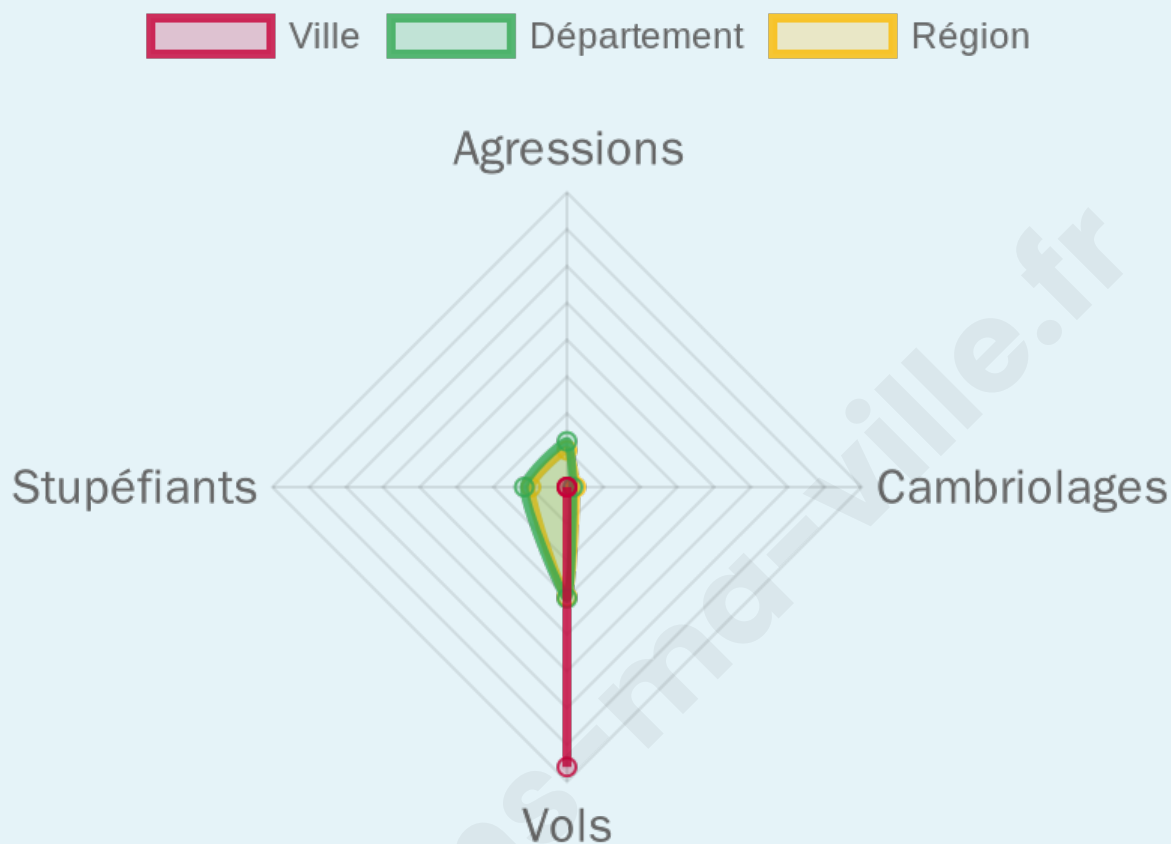
0

Evolution du nombre d'infractions



Pour comparer

(en proportion du nombre d'habitants)



Sources : Bases statistiques communale, départementale et régionale de la délinquance enregistrée par la police et la gendarmerie nationales selon les dernières parutions officielles de 2025 portant sur l'année 2024 ([data.gouv](https://data.gouv.fr)).

Agressions physiques / sexuelles : Violences sexuelles, coups et blessures volontaires intrafamiliaux, coups et blessures volontaires, autres coups, blessures volontaires et vols violents sans arme.

Cambriolages : Cambriolages de logements.

Vols : Vols avec armes, vols d'accessoires sur véhicules, vols dans les véhicules, vols de véhicules, vols sans violence contre des personnes, destructions, dégradations volontaires et escroqueries.

Stupéfiants : Trafic de stupéfiants dont (AFD) et usage de stupéfiants.

Services à la population



Commerce

Hypermarché	X <u>Devecey</u> 9km
Supermarché	1
Superette	X <u>Amagney</u> 3km
Boulangerie	X <u>Venise</u> 3km
Boucherie	X <u>Roche-lez-Beaupré</u> 6km
Restaurant	1
Garage	2
Station-service	3
Banque	X <u>Roche-lez-Beaupré</u> 6km
La poste	1
Coiffeur	3
Tabac	1
Bars / discothèque	X <u>Roche-lez-Beaupré</u> 6km
Bibliothèque	X <u>Roche-lez-Beaupré</u> 6km
Cinéma	X <u>École-Valentin</u> 12km
Vétérinaire	X <u>Roche-lez-Beaupré</u> 6km



Santé

Pharmacie	X <u>Novillars</u> 4km
Hôpital	X <u>Besançon</u> 13km
Laboratoire d'analyses médicales	X <u>Besançon</u> 9km
Etablissement pour handicapé	X <u>Amagney</u> 3km
EHPA	X <u>Thise</u> 6km
Médecin	X <u>Roche-lez-Beaupré</u> 6km
Dentiste	X <u>Novillars</u> 4km
Chirurgien	X <u>Tallenay</u> 8km
Dermatologue	X <u>Besançon</u> 11km
Anesthésiste	X <u>Besançon</u> 15km
Gastro-entérologue	X <u>Besançon</u> 12km
Gynécologue	X <u>Besançon</u> 12km
Cancérologue	X 0km
Neurologue	X <u>Besançon</u> 10km
Ophthalmologue	X <u>Besançon</u> 12km
ORL	X <u>Besançon</u> 13km
Cardiologue	X <u>Besançon</u> 12km
Pédiatre	X <u>Besançon</u> 12km
Pneumologue	X <u>Besançon</u> 13km
Psychologue	X <u>Roche-lez-Beaupré</u> 6km
Radiologue	X <u>Besançon</u> 9km
Rhumatologue	X <u>Besançon</u> 10km
Sage-femme	X <u>Roche-lez-Beaupré</u> 6km



Éducation

Crèche	2
Ecole maternelle Public	X <u>Roche-lez-Beaupré</u> 6km
Ecole maternelle Privé	X <u>Muespach</u> 97km
Ecole primaire Public	1
Ecole primaire Privé	X <u>Besançon</u> 11km
Collège Public	X <u>Roulans</u> 7km
Collège Privé	X <u>Besançon</u> 11km
Lycée Public	X <u>Besançon</u> 10km
Lycée Privé	X <u>Besançon</u> 9km

Sources : Base Sirene des entreprises et de leurs établissements selon les dernières parutions officielles de 2025 portant sur l'année 2024 ([data.gouv](#)). Liste, localisation et tarifs des professionnels de santé selon les dernières parutions officielles de 2025 portant sur l'année 2024 ([opendatasoft](#)) et FINISS Extraction du Fichier des établissements selon les dernières parutions officielles de 2025 portant sur l'année 2024 ([data.gouv](#)). Adresse et géolocalisation des établissements d'enseignement du premier et second degrés selon les

bien-dans-ma-ville.fr

Villes autour de Marchaux-Chaudefontaine

Ville	Habitants	Superficie	Pop densité	Pop active	Taux chômage	Revenu moyen	Prix immobilier
Champoux	90	3 km ²	30 h/km ²	46.7%	2.2%	NC	2 026 €/m ²
Châtillon-Guyotte (1 avis)	141	4 km ²	35 h/km ²	60.3%	4.3%	25 180 €/an	NC
Amagney	934	13 km ²	72 h/km ²	45.7%	3%	24 290 €/an	1 274 €/m ²
Venise (6 avis)	518	6 km ²	86 h/km ²	49%	3.9%	23 980 €/an	583 €/m ²
Braillans	203	2 km ²	102 h/km ²	48.3%	1%	26 880 €/an	906 €/m ²
Vieilley	664	9 km ²	74 h/km ²	48.8%	3%	23 720 €/an	1 525 €/m ²
Novillars	1 334	2 km ²	667 h/km ²	41.1%	5.2%	22 210 €/an	2 200 €/m ²
Vaire-Arcier	812	14 km ²	58 h/km ²	45.4%	4.3%	24 790 €/an	1 860 €/m ²
Thurey-le-Mont	114	4 km ²	29 h/km ²	42.1%	4.4%	23 570 €/an	915 €/m ²
Moncey	610	5 km ²	122 h/km ²	49%	3.9%	24 560 €/an	1 898 €/m ²
Pouligney-Lusans	850	11 km ²	77 h/km ²	47.2%	3.8%	24 530 €/an	1 877 €/m ²
Mérey-Vieilley	178	3 km ²	59 h/km ²	46.1%	3.4%	23 170 €/an	1 945 €/m ²
Roche-lez-Beaupré (2 avis)	2 158	5 km ²	432 h/km ²	47.2%	4.1%	22 590 €/an	2 038 €/m ²
Deluz (1 avis)	630	8 km ²	79 h/km ²	46.2%	3%	22 170 €/an	1 852 €/m ²
Corcelle-Mieslot	88	6 km ²	15 h/km ²	45.5%	2.3%	NC	NC

bien-dans-ma-ville.fr



Vous aimez votre ville ? Notez-la !

Et faites-nous part de vos remarques constructives



Avec

BIEN dans
ma **VILLE** 