



Version web

Ville de Marchamp

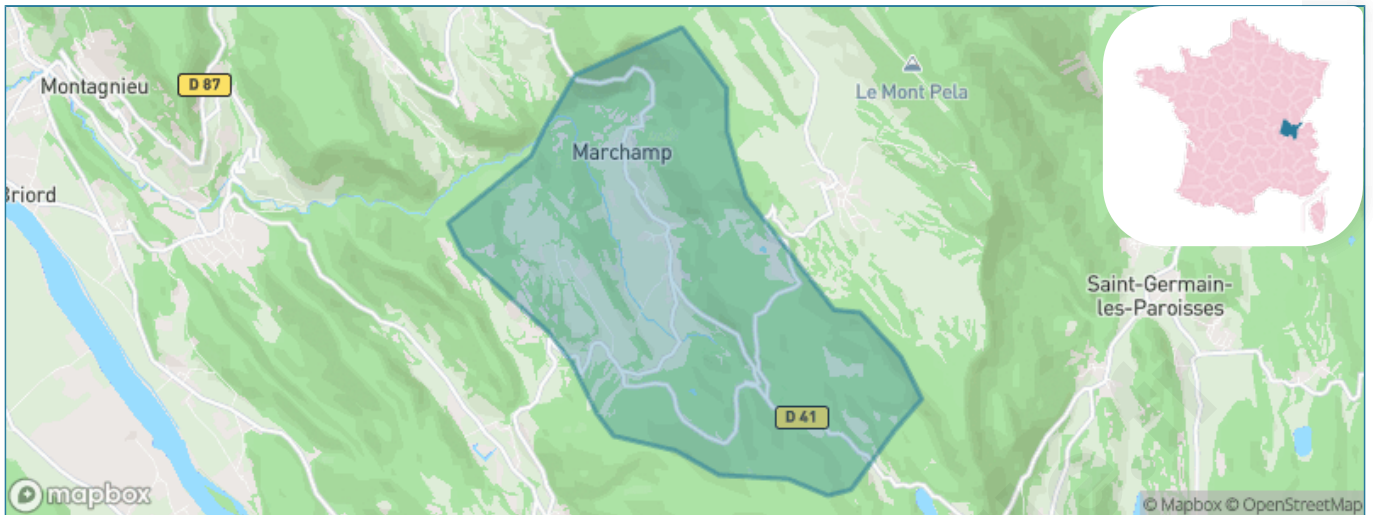
Présenté par

BIEN dans
ma **VILLE** 

Sommaire

Situation géographique	3
Statistiques sur la population	4
Evolution du nombre d'habitants	4
Tranche d'âge	5
0-14 ans	5
15-29 ans	5
30-44 ans	5
45-59 ans	5
60-74 ans	5
75-89 ans	5
90 ans et +	5
Activité professionnelle	5
Agriculteurs	5
Artisans, Commerçants	5
Cadres et sup.	5
Professions intermédiaires	5
Employé	5
Ouvrier	5
Retraité	5
Autres	5
Niveau de diplôme	6
Sans diplôme ou CEP	6
Brevet, BEPC, DNB	6
CAP-BEP ou équivalent	6
BAC ou équivalent	6
BAC+2	6
BAC+3 ou +4	6
BAC+5 ou plus	6
Composition des ménages	6
Couple sans enfant	6
Couple avec enfant(s)	6
Famille monoparentale	6
Colocation / Autre	6
Personnes seules	6
Profils électoraux	7
Premier tour	7
Sécurité	8
Evolution du nombre d'infractions	8
Pour comparer	9
Services à la population	10
Commerce	10
Éducation	10
Villes autour de Marchamp	11

Situation géographique



i Informations clés

- **Région** : Auvergne-Rhône-Alpes
- **Département** : Ain
- **Code postal** : 01680
- **Superficie** : 13 km²



Statistiques sur la population



Nombre d'habitants

137



Age moyen

44 ans



Pop active

48.2%



Taux chômage

10.2%



Pop densité

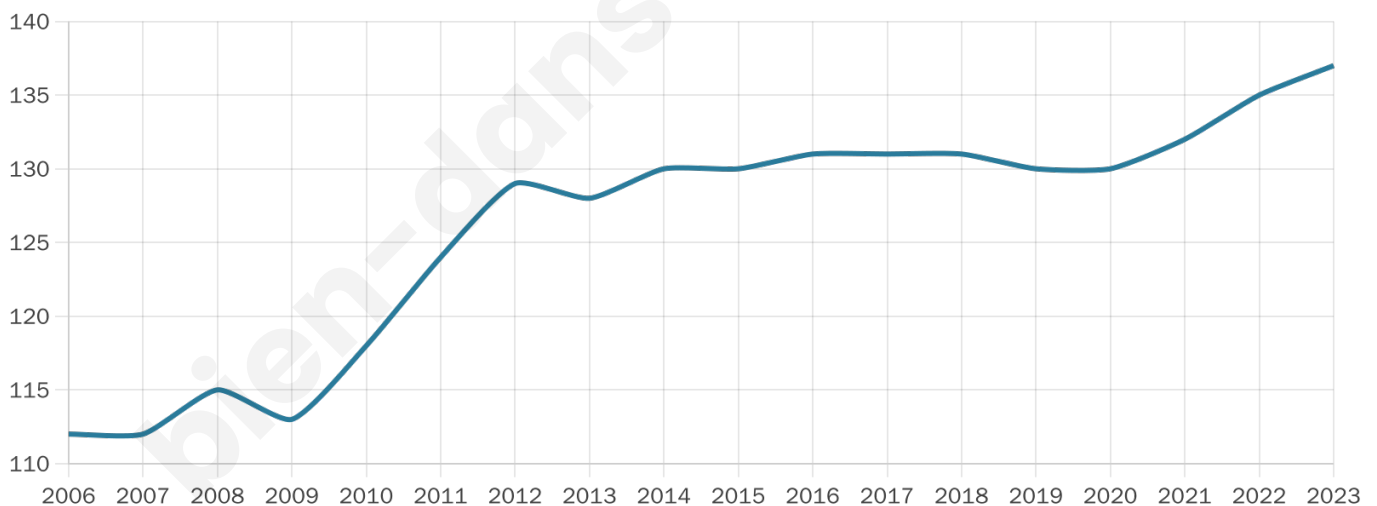
11 h/km²



Revenu moyen

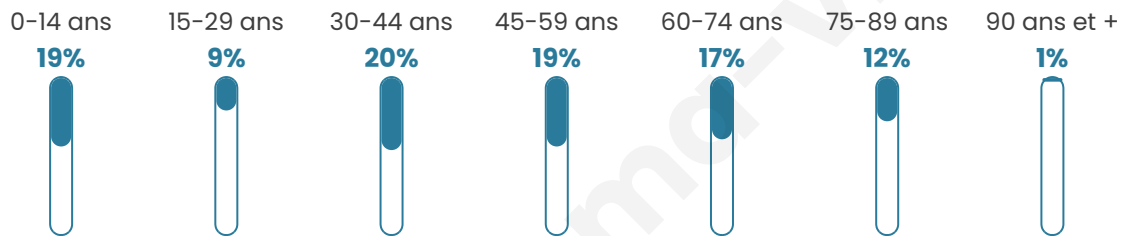
24 140 €/an

Evolution du nombre d'habitants

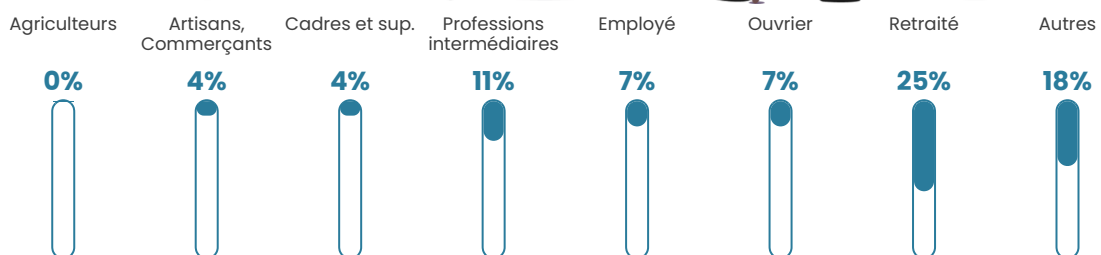


Sources : Institut national de la statistique et des études économiques (insee) selon Les dernières parutions officielles de 2024 portant sur les années 2020, 2021 et 2022.


Tranche d'âge




Activité professionnelle



Niveau de diplôme















Composition des ménages



Profils électoraux

Premier tour

	Marine LE PEN	26.67 %
	Jean-Luc MÉLENCHON	21.11 %
	Emmanuel MACRON	15.56 %
	Yannick JADOT	12.22 %
	Éric ZEMMOUR	6.67 %
	Valérie PÉCRESSE	6.67 %
	Fabien ROUSSEL	3.33 %
	Anne HIDALGO	3.33 %
	Jean LASSALLE	2.22 %
	Nathalie ARTHAUD	1.11 %
	Nicolas DUPONT-AIGNAN	1.11 %
	Philippe POUTOU	0.00 %



112 inscrits

Participation : 80.36%

Votes blancs : 0.00%

Votes nuls : 0.00%

Second tour

	Emmanuel MACRON	54,79 %
	Marine LE PEN	45,21 %

112 inscrits

Participation : 76.79%

Votes blancs : 3.49%

Votes nuls : 11.63%

Sécurité



Agressions physiques / sexuelles

0



Cambriolages

0



Vols / dégradations

0



Stupéfiants

0

Evolution du nombre d'infractions



Pour comparer

(en proportion du nombre d'habitants)



Sources : Bases statistiques communale, départementale et régionale de la délinquance enregistrée par la police et la gendarmerie nationales selon les dernières parutions officielles de 2025 portant sur l'année 2024 ([data.gouv](https://data.gouv.fr)).

Agressions physiques / sexuelles : Violences sexuelles, coups et blessures volontaires intrafamiliaux, coups et blessures volontaires, autres coups, blessures volontaires et vols violents sans arme.

Cambriolages : Cambriolages de logements.

Vols : Vols avec armes, vols d'accessoires sur véhicules, vols dans les véhicules, vols de véhicules, vols sans violence contre des personnes, destructions, dégradations volontaires et escroqueries.

Stupéfiants : Trafic de stupéfiants dont (AFD) et usage de stupéfiants.

Services à la population



Commerce

Hypermarché	X <u>Arandon-Passins</u> 10km
Supermarché	X <u>Briord</u> 7km
Superette	X <u>Lhuis</u> 4km
Boulangerie	X <u>Lhuis</u> 4km
Boucherie	X <u>Serrières-de-Briord</u> 8km
Restaurant	X <u>Seillonnaz</u> 5km
Garage	X <u>Lhuis</u> 4km
Station-service	X <u>Briord</u> 6km
Banque	X <u>Belley</u> 11km
La poste	X <u>Montagnieu</u> 6km
Coiffeur	X <u>Lompnas</u> 3km
Tabac	X <u>Serrières-de-Briord</u> 8km
Bars / discothèque	X <u>Montagnieu</u> 7km
Bibliothèque	X <u>Creys-Mépieu</u> 8km
Cinéma	X <u>Belley</u> 11km
Vétérinaire	X <u>Briord</u> 8km



Santé

Pharmacie	X <u>Lhuis</u> 5km
Hôpital	X <u>Belley</u> 11km
Laboratoire d'analyses médicales	X <u>Belley</u> 12km
Etablissement pour handicapé	X <u>Belley</u> 11km
EHPA	X <u>Lhuis</u> 5km
Médecin	X <u>Lhuis</u> 5km
Dentiste	X <u>Virieu-le-Grand</u> 11km
Chirurgien	X <u>Belley</u> 11km
Dermatologue	X <u>Lagnieu</u> 21km
Anesthésiste	X <u>Plateau d'Hauteville</u> 22km
Gastro-entérologue	X <u>Plateau d'Hauteville</u> 21km
Gynécologue	X <u>Belley</u> 11km
Cancérologue	X <u>Challes-les-Eaux</u> 42km
Neurologue	X <u>Bourgoin-Jallieu</u> 30km
Ophthalmologue	X <u>Belley</u> 11km
ORL	X <u>Château-Gaillard</u> 28km
Cardiologue	X <u>Plateau d'Hauteville</u> 22km
Pédiatre	X <u>Belley</u> 11km
Pneumologue	X <u>Plateau d'Hauteville</u> 21km
Psychologue	X <u>Serrières-de-Briord</u> 8km
Radiologue	X <u>Belley</u> 11km
Rhumatologue	X <u>La Tour-du-Pin</u> 26km
Sage-femme	X <u>Belley</u> 11km



Éducation

Crèche	X <u>Briord</u> 7km
Ecole maternelle Public	X <u>Bouvesse-Quirieu</u> 11km
Ecole maternelle Privé	X <u>Rumilly</u> 32km
Ecole primaire Public	X <u>Lompnas</u> 3km
Ecole primaire Privé	X <u>Branges</u> 10km
Collège Public	X <u>Briord</u> 8km
Collège Privé	X <u>Belley</u> 11km
Lycée Public	X <u>Belley</u> 11km
Lycée Privé	X <u>Belley</u> 11km

Sources : Base Sirene des entreprises et de leurs établissements selon les dernières parutions officielles de 2025 portant sur l'année 2024 ([data.gouv](#)). Liste, localisation et tarifs des professionnels de santé selon les dernières parutions officielles de 2025 portant sur l'année 2024 ([opendatasoft](#)) et FINISS Extraction du Fichier des établissements selon les dernières parutions officielles de 2025 portant sur l'année 2024 ([data.gouv](#)). Adresse et géolocalisation des établissements d'enseignement du premier et second degrés selon les dernières parutions officielles de 2025 portant sur l'année 2024 ([data.education.gouv](#))

Villes autour de Marchamp

Ville	Habitants	Superficie	Pop densité	Pop active	Taux chômage	Revenu moyen	Prix immobilier
Innimond	95	13 km ²	7 h/km ²	40%	3.2%	NC	1 288 €/m ²
Lompnas	171	12 km ²	14 h/km ²	47.4%	4.7%	22 500 €/an	1 402 €/m ²
Lhuis	886	24 km ²	37 h/km ²	41.2%	2.6%	24 130 €/an	1 771 €/m ²
Ambléon	115	5 km ²	23 h/km ²	44.3%	4.3%	24 210 €/an	1 155 €/m ²
Saint-Germain-les-Paroisses	422	16 km ²	26 h/km ²	39.8%	1.9%	23 210 €/an	1 286 €/m ²
Seillonnaz	134	9 km ²	15 h/km ²	44.8%	3%	22 970 €/an	1 438 €/m ²
Ordonnaz	151	14 km ²	11 h/km ²	41.7%	2%	23 420 €/an	1 250 €/m ²
Briord	1 119	12 km ²	93 h/km ²	52.9%	3.8%	23 440 €/an	1 601 €/m ²
Contrevoz	494	14 km ²	35 h/km ²	42.1%	4.7%	23 210 €/an	1 763 €/m ²
Montagnieu	668	6 km ²	111 h/km ²	48.1%	4.3%	22 080 €/an	2 254 €/m ²
Rossillon	166	8 km ²	21 h/km ²	43.4%	7.2%	20 680 €/an	505 €/m ²
Conzieu	155	7 km ²	22 h/km ²	44.5%	4.5%	22 900 €/an	959 €/m ²
La Burbanche	98	10 km ²	10 h/km ²	37.8%	5.1%	NC	1 196 €/m ²
Cheignieu-la-Balme	131	6 km ²	22 h/km ²	38.2%	6.9%	21 090 €/an	796 €/m ²
Bénonces	311	15 km ²	21 h/km ²	48.2%	4.2%	21 770 €/an	1 574 €/m ²

bien-dans-ma-ville.fr



Vous aimez votre ville ? Notez-la !

Et faites-nous part de vos remarques constructives



Avec

BIEN dans ma **VILLE** 