



Version web

# Ville de Marcenat

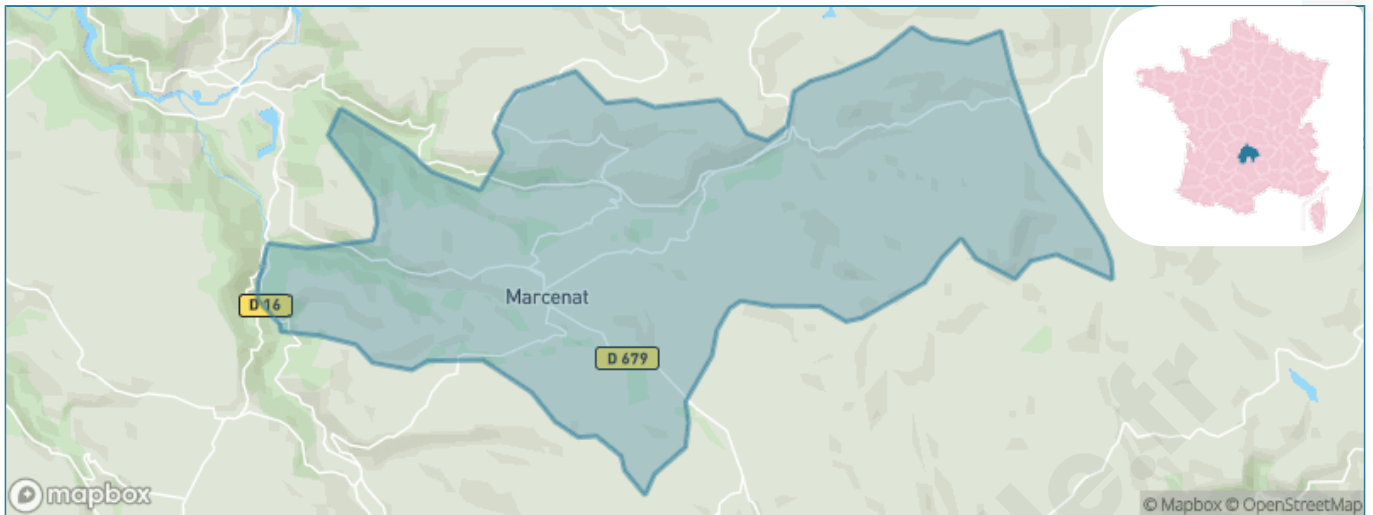
Présenté par

**BIEN** dans  
ma **VILLE** 

# Sommaire

Situation géographique .....	3
Statistiques sur la population .....	4
Evolution du nombre d'habitants .....	4
Tranche d'âge .....	5
0-14 ans .....	5
15-29 ans .....	5
30-44 ans .....	5
45-59 ans .....	5
60-74 ans .....	5
75-89 ans .....	5
90 ans et + .....	5
Activité professionnelle .....	5
Agriculteurs .....	5
Artisans, Commerçants .....	5
Cadres et sup. ....	5
Professions intermédiaires .....	5
Employé .....	5
Ouvrier .....	5
Retraité .....	5
Autres .....	5
Niveau de diplôme .....	6
Sans diplôme ou CEP .....	6
Brevet, BEPC, DNB .....	6
CAP-BEP ou équivalent .....	6
BAC ou équivalent .....	6
BAC+2 .....	6
BAC+3 ou +4 .....	6
BAC+5 ou plus .....	6
Composition des ménages .....	6
Couple sans enfant .....	6
Couple avec enfant(s) .....	6
Famille monoparentale .....	6
Colocation / Autre .....	6
Personnes seules .....	6
Profils électoraux .....	7
Premier tour .....	7
Sécurité .....	8
Evolution du nombre d'infractions .....	8
Pour comparer .....	9
Services à la population .....	10
Commerce .....	10
Éducation .....	10
Villes autour de Marcenat .....	11

# Situation géographique



## i Informations clés

- **Région** : Auvergne-Rhône-Alpes
- **Département** : Cantal
- **Code postal** : 15190
- **Superficie** : 51 km<sup>2</sup>



La Région  
Auvergne-Rhône-Alpes

**cantal**  
LE DÉPARTEMENT

# Statistiques sur la population



Nombre d'habitants

**508**



Age moyen

**54 ans**



Pop active

**42.1%**



Taux chômage

**4.9%**



Pop densité

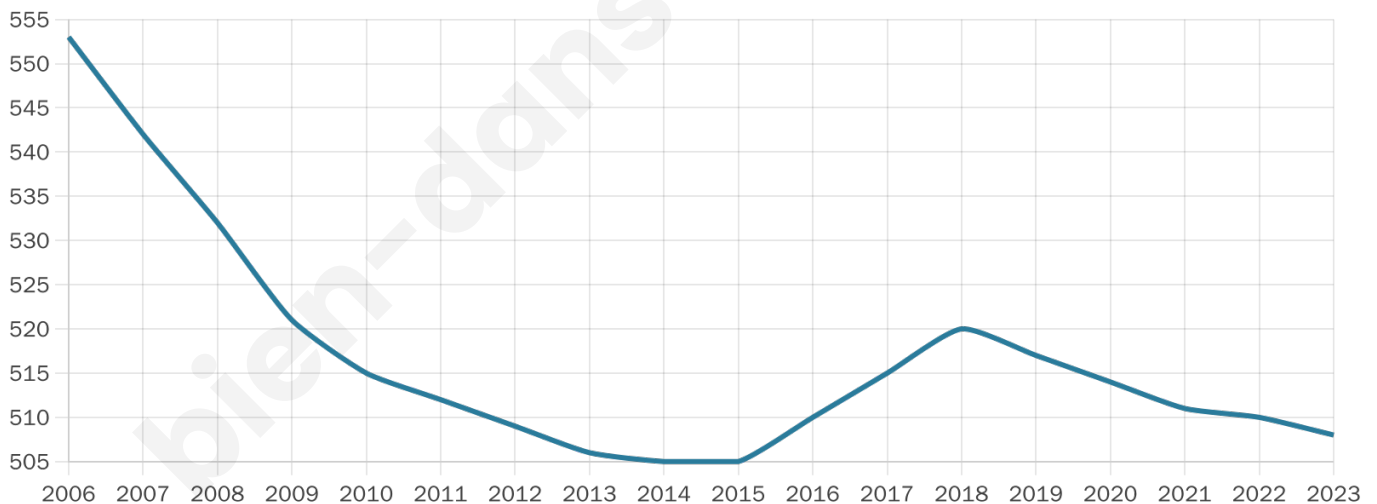
**10 h/km<sup>2</sup>**



Revenu moyen

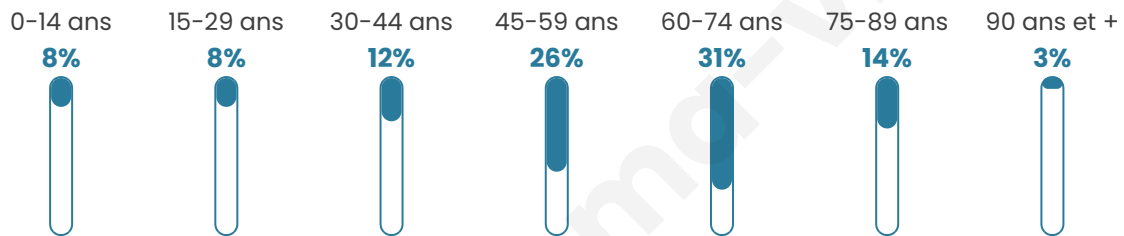
**20 560 €/an**

## Evolution du nombre d'habitants

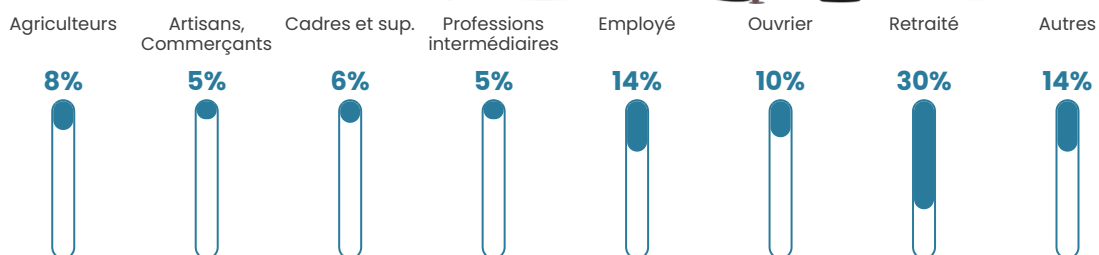


Sources : Institut national de la statistique et des études économiques (insee) selon Les dernières parutions officielles de 2024 portant sur les années 2020, 2021 et 2022.


## Tranche d'âge




## Activité professionnelle



## Niveau de diplôme



## Composition des ménages



# Profils électoraux



## Premier tour

	Emmanuel MACRON	35.17 %
	Marine LE PEN	24.77 %
	Jean-Luc MÉLENCHON	12.54 %
	Valérie PÉCRESSÉ	7.95 %
	Jean LASSALLE	7.65 %
	Éric ZEMMOUR	5.20 %
	Yannick JADOT	2.14 %
	Fabien ROUSSEL	1.53 %
	Philippe POUTOU	1.22 %
	Nicolas DUPONT-AIGNAN	1.22 %
	Anne HIDALGO	0.61 %
	Nathalie ARTHAUD	0.00 %

### 427 inscrits

Participation : 77.99%  
Votes blancs : 1.20%  
Votes nuls : 0.60%

## Second tour

	Emmanuel MACRON	61,15 %
	Marine LE PEN	38,85 %

### 427 inscrits

Participation : 75.64%  
Votes blancs : 5.26%  
Votes nuls : 3.1%

# Sécurité



Agressions physiques / sexuelles

0



Cambriolages

0



Vols / dégradations

0



Stupéfiants

0

## Evolution du nombre d'infractions



## Pour comparer

(en proportion du nombre d'habitants)

■ Ville ■ Département ■ Région



Sources : Bases statistiques communale, départementale et régionale de la délinquance enregistrée par la police et la gendarmerie nationales selon les dernières parutions officielles de 2025 portant sur l'année 2024 ([data.gouv](https://data.gouv.fr)).

Agressions physiques / sexuelles : Violences sexuelles, coups et blessures volontaires intrafamiliaux, coups et blessures volontaires, autres coups, blessures volontaires et vols violents sans arme.

Cambriolages : Cambriolages de logements.

Vols : Vols avec armes, vols d'accessoires sur véhicules, vols dans les véhicules, vols de véhicules, vols sans violence contre des personnes, destructions, dégradations volontaires et escroqueries.

Stupéfiants : Trafic de stupéfiants dont (AFD) et usage de stupéfiants.

# Services à la population



## Commerce

Hypermarché	X <a href="#">Amiens</a> 27km
Supermarché	X <a href="#">Condat</a> 6km
Superette	2
Boulangerie	1
Boucherie	1
Restaurant	X <a href="#">Condat</a> 7km
Garage	X <a href="#">Condat</a> 6km
Station-service	X <a href="#">Condat</a> 7km
Banque	X <a href="#">Condat</a> 6km
La poste	X <a href="#">Riom-ès-Montagnes</a> 14km
Coiffeur	X <a href="#">Condat</a> 6km
Tabac	X <a href="#">Riom-ès-Montagnes</a> 14km
Bars / discothèque	2
Bibliothèque	X <a href="#">La Bourboule</a> 31km
Cinéma	X <a href="#">Riom-ès-Montagnes</a> 14km
Vétérinaire	X <a href="#">Égliseneuve-d'Entraigues</a> 10km



## Santé

Pharmacie	1
Hôpital	X <a href="#">Condat</a> 7km
Laboratoire d'analyses médicales	X <a href="#">Riom-ès-Montagnes</a> 14km
Etablissement pour handicapé	X <a href="#">Riom-ès-Montagnes</a> 13km
EHPA	1
Médecin	1
Dentiste	X <a href="#">Riom-ès-Montagnes</a> 14km
Chirurgien	X <a href="#">Riom-ès-Montagnes</a> 13km
Dermatologue	X <a href="#">Riom-ès-Montagnes</a> 14km
Anesthésiste	X <a href="#">Beaumont</a> 52km
Gastro-entérologue	X <a href="#">Ussel</a> 48km
Gynécologue	X <a href="#">Saint-Flour</a> 37km
Cancérologue	X <a href="#">Aurillac</a> 55km
Neurologue	X <a href="#">Clermont-Ferrand</a> 53km
Ophtalmologue	X <a href="#">Ferrières-Saint-Mary</a> 23km
ORL	X <a href="#">Vic-sur-Cère</a> 41km
Cardiologue	X <a href="#">Saint-Jacques-des-Blats</a> 30km
Pédiatre	X <a href="#">Murot</a> 30km
Pneumologue	X <a href="#">Riom-ès-Montagnes</a> 14km
Psychologue	X <a href="#">Veyre-Monton</a> 47km
Radiologue	X <a href="#">Issoire</a> 41km
Rhumatologue	X <a href="#">Saint-Flour</a> 37km
Sage-femme	X <a href="#">Murat</a> 23km



## Éducation

Crèche	X <a href="#">Condat</a> 7km
Ecole maternelle Public	X <a href="#">Bort-les-Orgues</a> 28km
Ecole maternelle Privé	X <a href="#">Espalion</a> 89km
Ecole primaire Public	1
Ecole primaire Privé	X <a href="#">Riom-ès-Montagnes</a> 14km
Collège Public	X <a href="#">Condat</a> 7km
Collège Privé	X <a href="#">Neussargues en Pinatelle</a> 24km
Lycée Public	X <a href="#">Murat</a> 23km
Lycée Privé	X <a href="#">Saint-Flour</a> 37km

Sources : Base Sirene des entreprises et de leurs établissements selon les dernières parutions officielles de 2025 portant sur l'année 2024 ([data.gouv](#)). Liste, localisation et tarifs des professionnels de santé selon les dernières parutions officielles de 2025 portant sur l'année 2024 ([opendatasoft](#)) et FINISS Extraction du Fichier des établissements selon les dernières parutions officielles de 2025 portant sur l'année 2024 ([data.gouv](#)). Adresse et géolocalisation des établissements d'enseignement du premier et second degrés selon les dernières parutions officielles de 2025 portant sur l'année 2024 ([data.education.gouv](#))

## Villes autour de Marcenat

Ville	Habitants	Superficie	Pop densité	Pop active	Taux chômage	Revenu moyen	Prix immobilier
Saint-Bonnet-de-Condac	113	17 km <sup>2</sup>	7 h/km <sup>2</sup>	30.1%	3.5%	NC	739 €/m <sup>2</sup>
Soulaiges	84	15 km <sup>2</sup>	6 h/km <sup>2</sup>	39.3%	0%	NC	1 500 €/m <sup>2</sup>
Landeyrat	84	21 km <sup>2</sup>	4 h/km <sup>2</sup>	48.8%	2.4%	NC	1 409 €/m <sup>2</sup>
Saint-Saturnin	186	38 km <sup>2</sup>	5 h/km <sup>2</sup>	50%	3.8%	16 500 €/an	500 €/m <sup>2</sup>
Lugarde	117	13 km <sup>2</sup>	9 h/km <sup>2</sup>	48.7%	6%	23 620 €/an	631 €/m <sup>2</sup>
Condac (1 avis)	933	40 km <sup>2</sup>	23 h/km <sup>2</sup>	43.2%	2.5%	20 110 €/an	634 €/m <sup>2</sup>
Montgreleix	31	17 km <sup>2</sup>	2 h/km <sup>2</sup>	64.5%	0%	NC	2 330 €/m <sup>2</sup>
Chanterelle	99	19 km <sup>2</sup>	5 h/km <sup>2</sup>	52.5%	7.1%	NC	738 €/m <sup>2</sup>
Ségur-les-Villas	215	26 km <sup>2</sup>	8 h/km <sup>2</sup>	42.3%	2.3%	20 760 €/an	424 €/m <sup>2</sup>
Marchastel (1 avis)	131	22 km <sup>2</sup>	6 h/km <sup>2</sup>	51.1%	2.3%	21 890 €/an	3 825 €/m <sup>2</sup>
Espinchal	72	8 km <sup>2</sup>	9 h/km <sup>2</sup>	50%	1.4%	NC	668 €/m <sup>2</sup>
Pradiers	81	23 km <sup>2</sup>	4 h/km <sup>2</sup>	42%	3.7%	NC	773 €/m <sup>2</sup>
Montboudif	161	20 km <sup>2</sup>	8 h/km <sup>2</sup>	41%	1.9%	19 220 €/an	796 €/m <sup>2</sup>
Égliseneuve-d'Entraigues	328	56 km <sup>2</sup>	6 h/km <sup>2</sup>	42.7%	1.5%	20 210 €/an	1 255 €/m <sup>2</sup>
Vernols	56	24 km <sup>2</sup>	2 h/km <sup>2</sup>	44.6%	1.8%	NC	641 €/m <sup>2</sup>

bien-dans-ma-ville.fr



# Vous aimez votre ville ? Notez-la !

Et faites-nous part de vos remarques constructives



Avec

**BIEN** dans ma **VILLE** 