



Version web

Ville de Marcé-sur-Esves

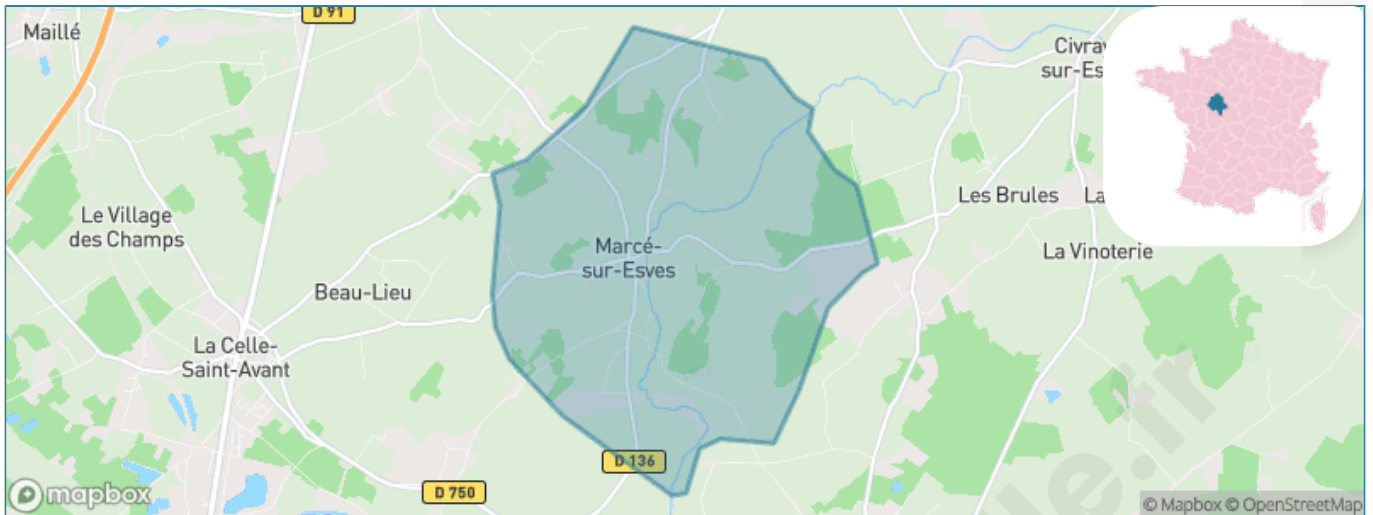
Présenté par

BIEN dans
ma **VILLE** 

Sommaire

Situation géographique	3
Statistiques sur la population	4
Evolution du nombre d'habitants	4
Tranche d'âge	5
0-14 ans	5
15-29 ans	5
30-44 ans	5
45-59 ans	5
60-74 ans	5
75-89 ans	5
90 ans et +	5
Activité professionnelle	5
Agriculteurs	5
Artisans, Commerçants	5
Cadres et sup.	5
Professions intermédiaires	5
Employé	5
Ouvrier	5
Retraité	5
Autres	5
Niveau de diplôme	6
Sans diplôme ou CEP	6
Brevet, BEPC, DNB	6
CAP-BEP ou équivalent	6
BAC ou équivalent	6
BAC+2	6
BAC+3 ou +4	6
BAC+5 ou plus	6
Composition des ménages	6
Couple sans enfant	6
Couple avec enfant(s)	6
Famille monoparentale	6
Colocation / Autre	6
Personnes seules	6
Profils électoraux	7
Premier tour	7
Sécurité	8
Evolution du nombre d'infractions	8
Pour comparer	9
Services à la population	10
Commerce	10
Éducation	10
Villes autour de Marcé-sur-Esves	11

Situation géographique



i Informations clés

- **Région** : Centre-Val de Loire
- **Département** : Indre-et-Loire
- **Code postal** : 37160
- **Superficie** : 11 km²



Statistiques sur la population



Nombre d'habitants

251



Age moyen

46 ans



Pop active

43.8%



Taux chômage

11.1%



Pop densité

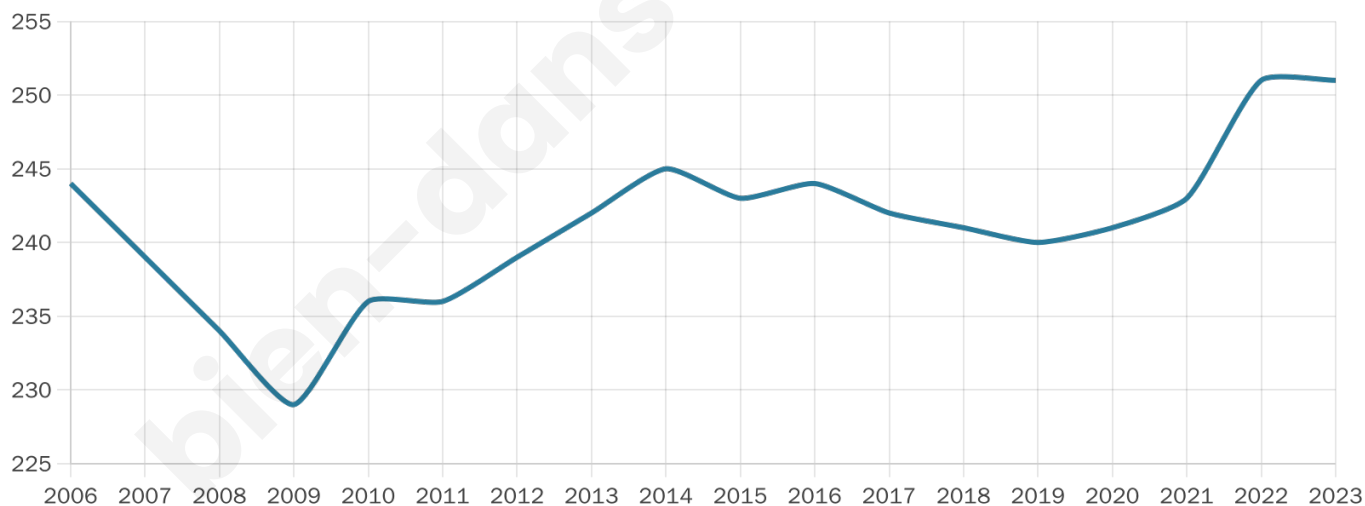
23 h/km²



Revenu moyen

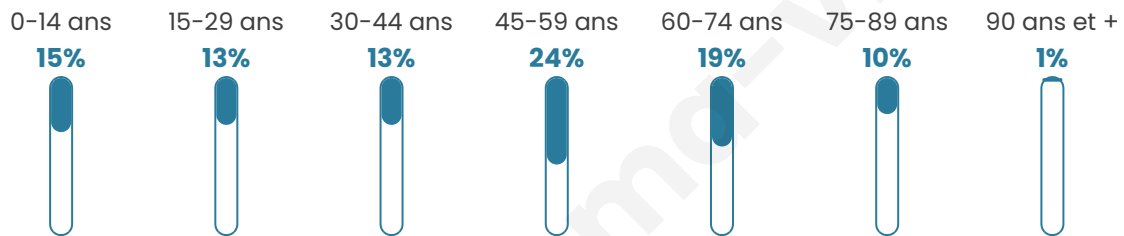
23 060 €/an

Evolution du nombre d'habitants

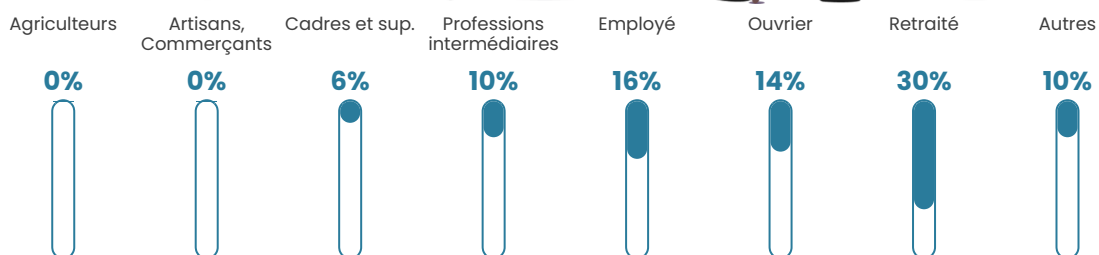


Sources : Institut national de la statistique et des études économiques (insee) selon Les dernières parutions officielles de 2024 portant sur les années 2020, 2021 et 2022.

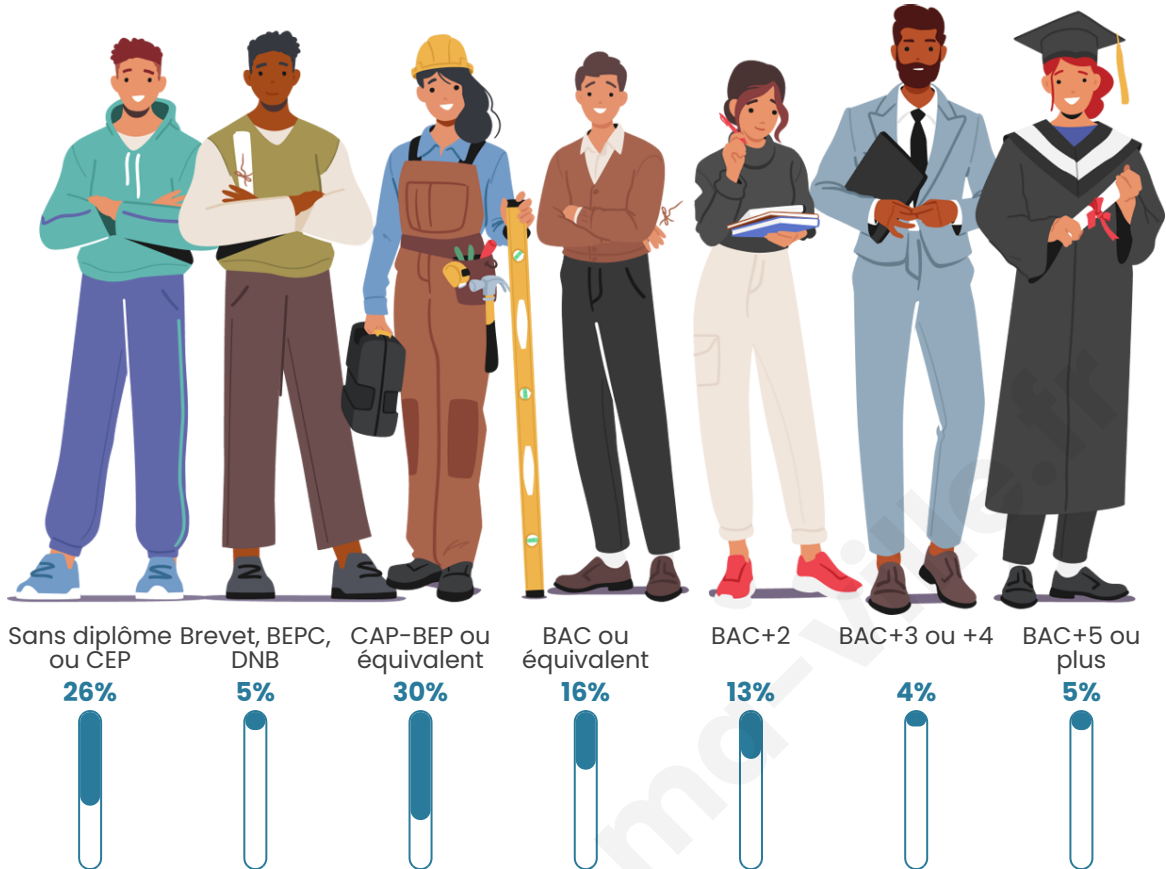
Tranche d'âge




Activité professionnelle



Niveau de diplôme















Composition des ménages



Profils électoraux

Premier tour

	Emmanuel MACRON	40.82 %
	Marine LE PEN	25.17 %
	Jean-Luc MÉLENCHON	13.61 %
	Éric ZEMMOUR	5.44 %
	Jean LASSALLE	4.76 %
	Nicolas DUPONT- AIGNAN	3.40 %
	Fabien ROUSSEL	2.04 %
	Yannick JADOT	1.36 %
	Valérie PÉCRESE	1.36 %
	Nathalie ARTHAUD	0.68 %
	Anne HIDALGO	0.68 %
	Philippe POUTOU	0.68 %



199 inscrits

Participation : 76.88%

Votes blancs : 1.31%

Votes nuls : 2.61%

Second tour

	Emmanuel MACRON	55,56 %
	Marine LE PEN	44,44 %

199 inscrits

Participation : 73.37%

Votes blancs : 1.37%

Votes nuls : 6.16%

Sécurité



Agressions physiques / sexuelles

0



Cambriolages

0



Vols / dégradations

0



Stupéfiants

0

Evolution du nombre d'infractions



Pour comparer

(en proportion du nombre d'habitants)



Sources : Bases statistiques communale, départementale et régionale de la délinquance enregistrée par la police et la gendarmerie nationales selon les dernières parutions officielles de 2025 portant sur l'année 2024 ([data.gouv](https://data.gouv.fr)).

Agressions physiques / sexuelles : Violences sexuelles, coups et blessures volontaires intrafamiliaux, coups et blessures volontaires, autres coups, blessures volontaires et vols violents sans arme.

Cambriolages : Cambriolages de logements.

Vols : Vols avec armes, vols d'accessoires sur véhicules, vols dans les véhicules, vols de véhicules, vols sans violence contre des personnes, destructions, dégradations volontaires et escroqueries.

Stupéfiants : Trafic de stupéfiants dont (AFD) et usage de stupéfiants.

Services à la population



Commerce

Hypermarché	X L'Île-Bouchard 20km
Supermarché	X Descartes 5km
Superette	X Descartes 6km
Boulangerie	X La Celle-Saint-Avant 4km
Boucherie	1
Restaurant	X La Celle-Saint-Avant 2km
Garage	X La Celle-Saint-Avant 4km
Station-service	X Les Ormes 6km
Banque	X Les Ormes 6km
La poste	X Descartes 6km
Coiffeur	X Port-de-Piles 4km
Tabac	X Sainte-Maure-de-Touraine 11km
Bars / discothèque	X Draché 3km
Bibliothèque	X Maillé 6km
Cinéma	X Descartes 6km
Vétérinaire	X Descartes 5km



Santé

Pharmacie	X La Celle-Saint-Avant 4km
Hôpital	X Châtellerault 22km
Laboratoire d'analyses médicales	X Sainte-Maure-de-Touraine 10km
Etablissement pour handicapé	X Descartes 4km
EHPA	X Descartes 5km
Médecin	X La Celle-Saint-Avant 4km
Dentiste	X Les Ormes 4km
Chirurgien	X La Tour-Saint-Gelin 19km
Dermatologue	X Sainte-Maure-de-Touraine 11km
Anesthésiste	X Châtellerault 24km
Gastro-entérologue	X Châtellerault 24km
Gynécologue	X Châtellerault 22km
Cancérologue	X Chambray-lès-Tours 35km
Neurologue	X Châtellerault 24km
Ophthalmologue	X Sainte-Maure-de-Touraine 11km
ORL	X Châtellerault 24km
Cardiologue	X Châtellerault 23km
Pédiatre	X Châtellerault 24km
Pneumologue	X Tours 41km
Psychologue	X Châtellerault 23km
Radiologue	X Sainte-Maure-de-Touraine 10km
Rhumatologue	X Châtellerault 22km
Sage-femme	X Descartes 4km



Éducation

Crèche	X Descartes 5km
Ecole maternelle Public	X Port-de-Piles 4km
Ecole maternelle Privé	X Céré-la-Ronde 49km
Ecole primaire Public	1
Ecole primaire Privé	X Descartes 6km
Collège Public	X Descartes 6km
Collège Privé	X Dangé-Saint-Romain 9km
Lycée Public	X Châtellerault 23km
Lycée Privé	X Châtellerault 24km

Sources : Base Sirene des entreprises et de leurs établissements selon les dernières parutions officielles de 2025 portant sur l'année 2024 ([data.gouv](#)). Liste, localisation et tarifs des professionnels de santé selon les dernières parutions officielles de 2025 portant sur l'année 2024 ([opendatasoft](#)) et FINISS Extraction du Fichier des établissements selon les dernières parutions officielles de 2025 portant sur l'année 2024 ([data.gouv](#)). Adresse et géolocalisation des établissements d'enseignement du premier et second degrés selon les dernières parutions officielles de 2025 portant sur l'année 2024 ([data.education.gouv](#))

Villes autour de Marcé-sur-Esves

Ville	Habitants	Superficie	Pop densité	Pop active	Taux chômage	Revenu moyen	Prix immobilier
La Celle-Saint-Avant	1 079	17 km ²	63 h/km ²	43.1%	4.8%	22 210 €/an	977 €/m ²
Port-de-Piles	545	5 km ²	109 h/km ²	47%	5.5%	20 720 €/an	1 043 €/m ²
Draché (1 avis)	698	18 km ²	39 h/km ²	53.3%	4%	23 700 €/an	1 495 €/m ²
Civray-sur-Esves	212	13 km ²	16 h/km ²	50%	4.2%	23 100 €/an	1 447 €/m ²
Sepmes	604	28 km ²	22 h/km ²	51.5%	5.6%	21 320 €/an	1 065 €/m ²
Buxeuil (1 avis)	887	12 km ²	74 h/km ²	44.9%	5.3%	21 050 €/an	1 064 €/m ²
Les Ormes (1 avis)	1 613	24 km ²	67 h/km ²	47.9%	5.3%	21 630 €/an	1 190 €/m ²
Descartes	3 369	38 km ²	89 h/km ²	35.1%	6.3%	19 890 €/an	1 022 €/m ²
Maillé	557	15 km ²	37 h/km ²	44.3%	2.9%	20 910 €/an	1 946 €/m ²
Pussigny	159	8 km ²	20 h/km ²	39%	5.7%	22 750 €/an	753 €/m ²
Ports	352	11 km ²	32 h/km ²	44%	5.1%	21 420 €/an	1 046 €/m ²
Saint-Rémy-sur-Creuse	462	12 km ²	39 h/km ²	36.4%	4.1%	21 560 €/an	1 307 €/m ²
Antogny-le-Tillac	485	17 km ²	29 h/km ²	49.5%	3.7%	22 700 €/an	802 €/m ²
Bournan	277	14 km ²	20 h/km ²	47.7%	2.5%	22 360 €/an	1 225 €/m ²
Nouâtre	786	9 km ²	87 h/km ²	43.6%	4.7%	20 010 €/an	1 353 €/m ²

bien-dans-ma-ville.fr



Vous aimez votre ville ? Notez-la !

Et faites-nous part de vos remarques constructives



Avec

BIEN dans
ma **VILLE** 