



Version web

# Ville de Le Manoir

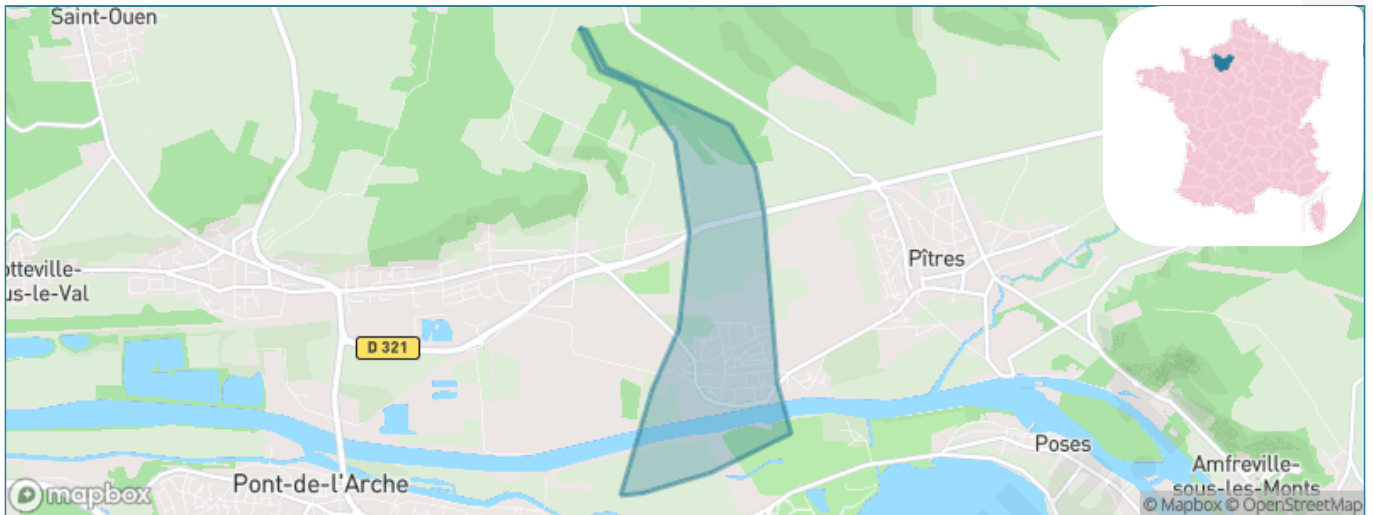
Présenté par



# Sommaire

Situation géographique .....	3
Statistiques sur la population .....	4
Evolution du nombre d'habitants .....	4
Tranche d'âge .....	5
0-14 ans .....	5
15-29 ans .....	5
30-44 ans .....	5
45-59 ans .....	5
60-74 ans .....	5
75-89 ans .....	5
90 ans et + .....	5
Activité professionnelle .....	5
Agriculteurs .....	5
Artisans, Commerçants .....	5
Cadres et sup. ....	5
Professions intermédiaires .....	5
Employé .....	5
Ouvrier .....	5
Retraité .....	5
Autres .....	5
Niveau de diplôme .....	6
Sans diplôme ou CEP .....	6
Brevet, BEPC, DNB .....	6
CAP-BEP ou équivalent .....	6
BAC ou équivalent .....	6
BAC+2 .....	6
BAC+3 ou +4 .....	6
BAC+5 ou plus .....	6
Composition des ménages .....	6
Couple sans enfant .....	6
Couple avec enfant(s) .....	6
Famille monoparentale .....	6
Colocation / Autre .....	6
Personnes seules .....	6
Profils électoraux .....	7
Premier tour .....	7
Sécurité .....	8
Evolution du nombre d'infractions .....	8
Pour comparer .....	9
Services à la population .....	10
Commerce .....	10
Éducation .....	10
Villes autour de Le Manoir .....	11

# Situation géographique



## i Informations clés

- **Région** : Normandie
- **Département** : Eure
- **Code postal** : 27460
- **Superficie** : 2 km<sup>2</sup>



# Statistiques sur la population



Nombre d'habitants

**1 272**



Age moyen

**35 ans**



Pop active

**51.7%**



Taux chômage

**7.2%**



Pop densité

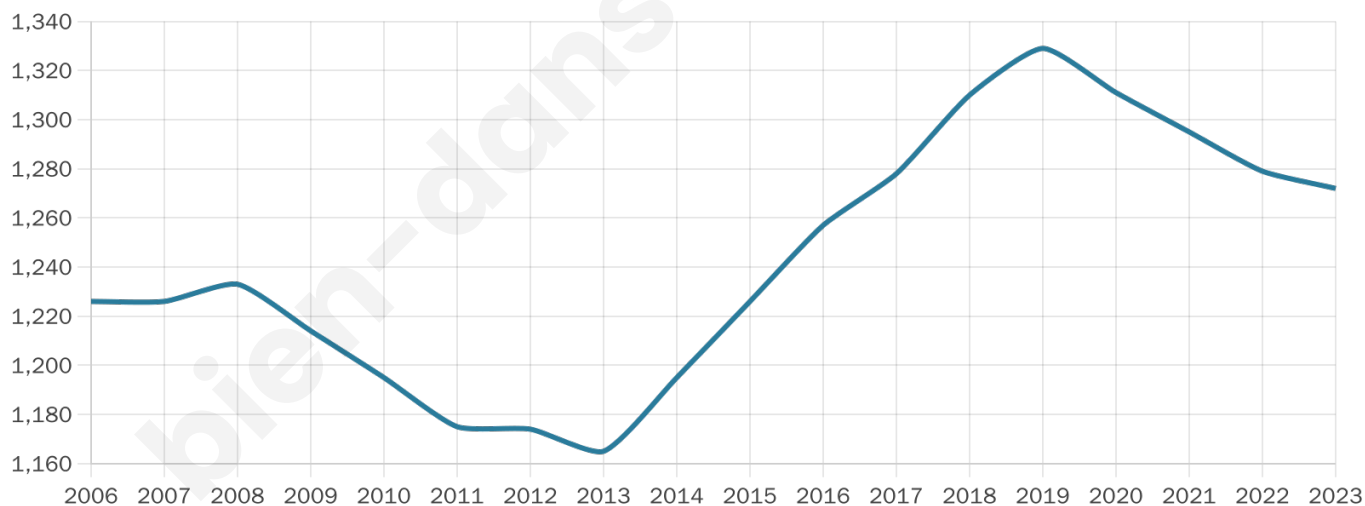
**636 h/km<sup>2</sup>**



Revenu moyen

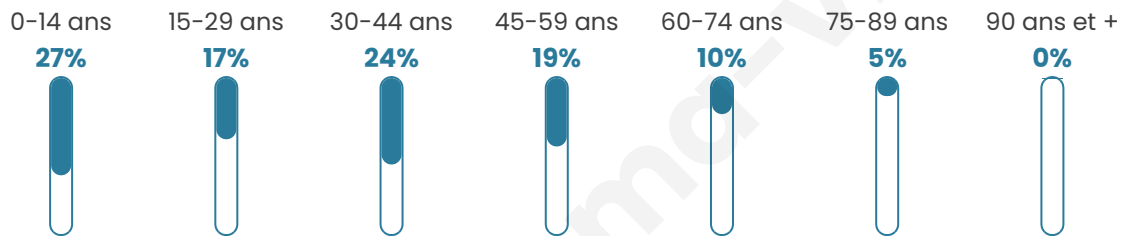
**21 200 €/an**

## Evolution du nombre d'habitants

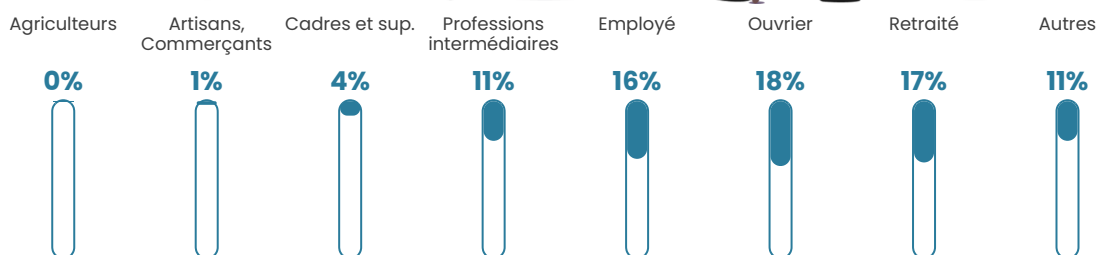


Sources : Institut national de la statistique et des études économiques (insee) selon Les dernières parutions officielles de 2024 portant sur les années 2020, 2021 et 2022.


## Tranche d'âge




## Activité professionnelle



## Niveau de diplôme




## Composition des ménages



# Profils électoraux

## Premier tour

	Marine LE PEN	47.02 %
	Emmanuel MACRON	19.16 %
	Jean-Luc MÉLENCHON	16.75 %
	Fabien ROUSSEL	4.51 %
	Éric ZEMMOUR	2.90 %
	Yannick JADOT	2.58 %
	Nicolas DUPONT-AIGNAN	2.09 %
	Jean LASSALLE	1.93 %
	Anne HIDALGO	1.13 %
	Valérie PÉCRESSÉ	0.97 %
	Nathalie ARTHAUD	0.48 %
	Philippe POUTOU	0.48 %



### 850 inscrits

Participation : 75.18%

Votes blancs : 2.03%

Votes nuls : 0.78%

## Second tour

	Emmanuel MACRON	33,44 %
	Marine LE PEN	66,56 %

### 850 inscrits

Participation : 77.41%

Votes blancs : 6.99%

Votes nuls : 1.22%

# Sécurité



Agressions physiques / sexuelles

8



Cambriolages

0



Vols / dégradations

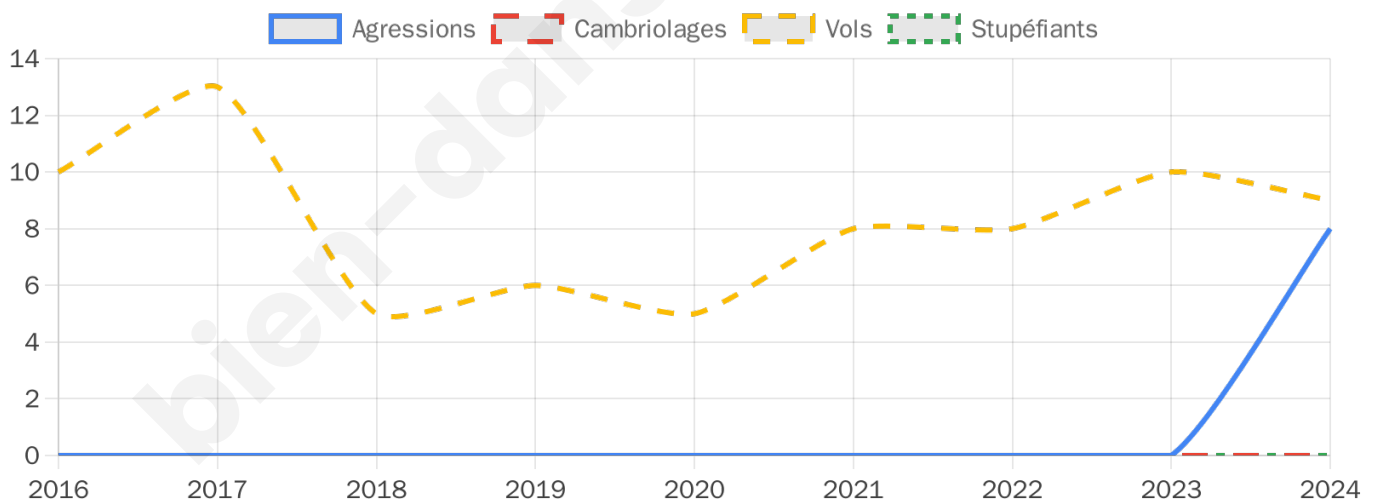
9



Stupéfiants

0

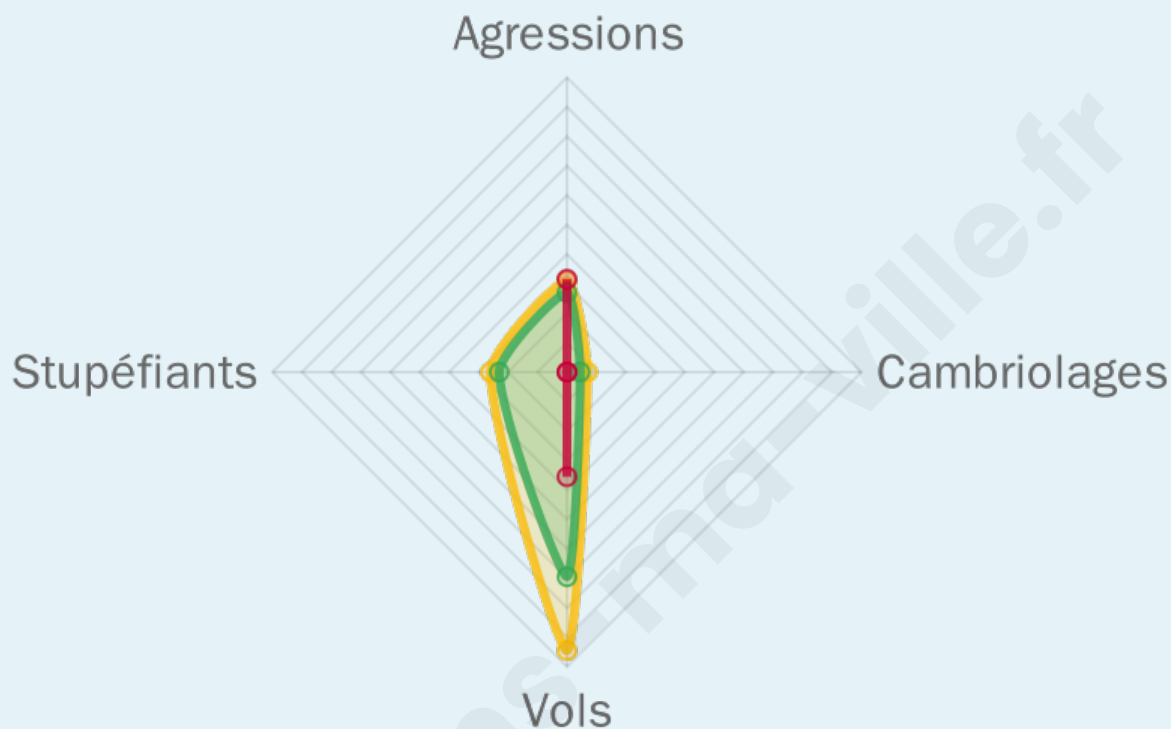
## Evolution du nombre d'infractions



## Pour comparer

(en proportion du nombre d'habitants)

■ Ville ■ Département ■ Région



Sources : Bases statistiques communale, départementale et régionale de la délinquance enregistrée par la police et la gendarmerie nationales selon les dernières parutions officielles de 2025 portant sur l'année 2024 ([data.gouv](https://data.gouv.fr)).

Agressions physiques / sexuelles : Violences sexuelles, coups et blessures volontaires intrafamiliaux, coups et blessures volontaires, autres coups, blessures volontaires et vols violents sans arme.

Cambriolages : Cambriolages de logements.

Vols : Vols avec armes, vols d'accessoires sur véhicules, vols dans les véhicules, vols de véhicules, vols sans violence contre des personnes, destructions, dégradations volontaires et escroqueries.

Stupéfiants : Trafic de stupéfiants dont (AFD) et usage de stupéfiants.

# Services à la population



## Commerce

Hypermarché	X <u>Igoville</u> 3km
Supermarché	X <u>Pîtres</u> 2km
Superette	<b>2</b>
Boulangerie	<b>1</b>
Boucherie	<b>2</b>
Restaurant	X <u>Les Damps</u> 3km
Garage	<b>1</b>
Station-service	X <u>Igoville</u> 4km
Banque	X <u>Pont-de-l'Arche</u> 3km
La poste	<b>2</b>
Coiffeur	<b>3</b>
Tabac	X <u>Léry</u> 3km
Bars / discothèque	<b>1</b>
Bibliothèque	X <u>Val-de-Reuil</u> 5km
Cinéma	X <u>Montivilliers</u> 8km
Vétérinaire	X <u>Igoville</u> 3km



## Santé

Pharmacie	X <u>Pîtres</u> 2km
Hôpital	X <u>Oissel</u> 9km
Laboratoire d'analyses médicales	X <u>Val-de-Reuil</u> 5km
Etablissement pour handicapé	X <u>Igoville</u> 4km
EHPA	X <u>Pont-de-l'Arche</u> 4km
Médecin	X <u>Alizay</u> 2km
Dentiste	X <u>Alizay</u> 2km
Chirurgien	X <u>Saint-Étienne-du-Rouvray</u> 10km
Dermatologue	X <u>Le Mesnil-Esnard</u> 11km
Anesthésiste	X <u>Rouen</u> 15km
Gastro-entérologue	X <u>Louviers</u> 13km
Gynécologue	X <u>Belbeuf</u> 10km
Cancérologue	X <u>Rouen</u> 15km
Neurologue	X <u>Belbeuf</u> 10km
Ophtalmologue	X <u>Tourville-la-Rivière</u> 7km
ORL	X <u>Le Mesnil-Esnard</u> 11km
Cardiologue	X <u>Saint-Étienne-du-Rouvray</u> 10km
Pédiatre	X <u>Belbeuf</u> 10km
Pneumologue	X <u>Saint-Aubin-lès-Elbeuf</u> 13km
Psychologue	X <u>Les Damps</u> 2km
Radiologue	X <u>Val-de-Reuil</u> 6km
Rhumatologue	X <u>Elbeuf</u> 14km
Sage-femme	X <u>Pîtres</u> 2km



## Éducation

Crèche	<b>2</b>
Ecole maternelle Public	<b>1</b>
Ecole maternelle Privé	X <u>Noyers</u> 36km
Ecole primaire Public	<b>1</b>
Ecole primaire Privé	X <u>Le Vaudreuil</u> 6km
Collège Public	X <u>Pont-de-l'Arche</u> 3km
Collège Privé	X <u>Le Mesnil-Esnard</u> 11km
Lycée Public	X <u>Val-de-Reuil</u> 5km
Lycée Privé	X <u>Le Mesnil-Esnard</u> 11km

Sources : Base Sirene des entreprises et de leurs établissements selon les dernières parutions officielles de 2025 portant sur l'année 2024 ([data.gouv](https://data.gouv.fr)). Liste, localisation et tarifs des professionnels de santé selon les dernières parutions officielles de 2025 portant sur l'année 2024 ([opendatasoft](https://opendatasoft.com)) et FINISS Extraction du Fichier des établissements selon les dernières parutions officielles de 2025 portant sur l'année 2024 ([data.gouv](https://data.gouv.fr)). Adresse et géolocalisation des établissements d'enseignement du premier et second degrés selon les dernières parutions officielles de 2025 portant sur l'année 2024 ([data.education.gouv](https://data.education.gouv.fr))

## Villes autour de Le Manoir

Ville	Habitants	Superficie	Pop densité	Pop active	Taux chômage	Revenu moyen	Prix immobilier
Alizay (5 avis)	1 567	8 km <sup>2</sup>	196 h/km <sup>2</sup>	48.8%	5.7%	22 900 €/an	2 040 €/m <sup>2</sup>
Les Damps (1 avis)	1 322	4 km <sup>2</sup>	331 h/km <sup>2</sup>	50.9%	3.5%	25 530 €/an	1 993 €/m <sup>2</sup>
Pîtres (1 avis)	2 589	11 km <sup>2</sup>	235 h/km <sup>2</sup>	47.8%	4.4%	22 380 €/an	1 646 €/m <sup>2</sup>
Pont-de-l'Arche (8 avis)	4 133	9 km <sup>2</sup>	459 h/km <sup>2</sup>	47.8%	4%	23 950 €/an	1 848 €/m <sup>2</sup>
Igoville (3 avis)	1 689	5 km <sup>2</sup>	338 h/km <sup>2</sup>	47.2%	3.9%	24 850 €/an	1 734 €/m <sup>2</sup>
Quévreville-la-Poterie	1 028	4 km <sup>2</sup>	257 h/km <sup>2</sup>	47.2%	3.1%	25 930 €/an	1 646 €/m <sup>2</sup>
Ymare (2 avis)	1 245	4 km <sup>2</sup>	311 h/km <sup>2</sup>	47.3%	3.7%	27 890 €/an	1 943 €/m <sup>2</sup>
Léry (5 avis)	1 975	8 km <sup>2</sup>	247 h/km <sup>2</sup>	46.9%	6.2%	23 050 €/an	1 485 €/m <sup>2</sup>
Poses (3 avis)	1 127	5 km <sup>2</sup>	225 h/km <sup>2</sup>	50.8%	5.9%	26 190 €/an	2 298 €/m <sup>2</sup>
Val-de-Reuil (18 avis)	13 245	25 km <sup>2</sup>	530 h/km <sup>2</sup>	41.6%	9.3%	17 140 €/an	1 476 €/m <sup>2</sup>
Sotteville-sous-le-Val (1 avis)	812	5 km <sup>2</sup>	162 h/km <sup>2</sup>	44.2%	3.9%	25 290 €/an	1 552 €/m <sup>2</sup>
Pont-Saint-Pierre	1 155	6 km <sup>2</sup>	193 h/km <sup>2</sup>	47.4%	6.5%	21 280 €/an	1 332 €/m <sup>2</sup>
Romilly-sur-Andelle (1 avis)	3 234	8 km <sup>2</sup>	404 h/km <sup>2</sup>	46.8%	3.9%	23 000 €/an	2 195 €/m <sup>2</sup>
Amfreville-sous-les-Monts (1 avis)	532	7 km <sup>2</sup>	76 h/km <sup>2</sup>	51.5%	3.9%	24 560 €/an	1 636 €/m <sup>2</sup>
Gouy	888	5 km <sup>2</sup>	178 h/km <sup>2</sup>	53.5%	3.4%	28 970 €/an	2 383 €/m <sup>2</sup>

bien-dans-ma-ville.fr



# **Vous aimez votre ville ? Notez-la !**

Et faites-nous part de vos remarques constructives



Avec

**BIEN** dans ma **VILLE** 