



Version web

# Ville de Manlay

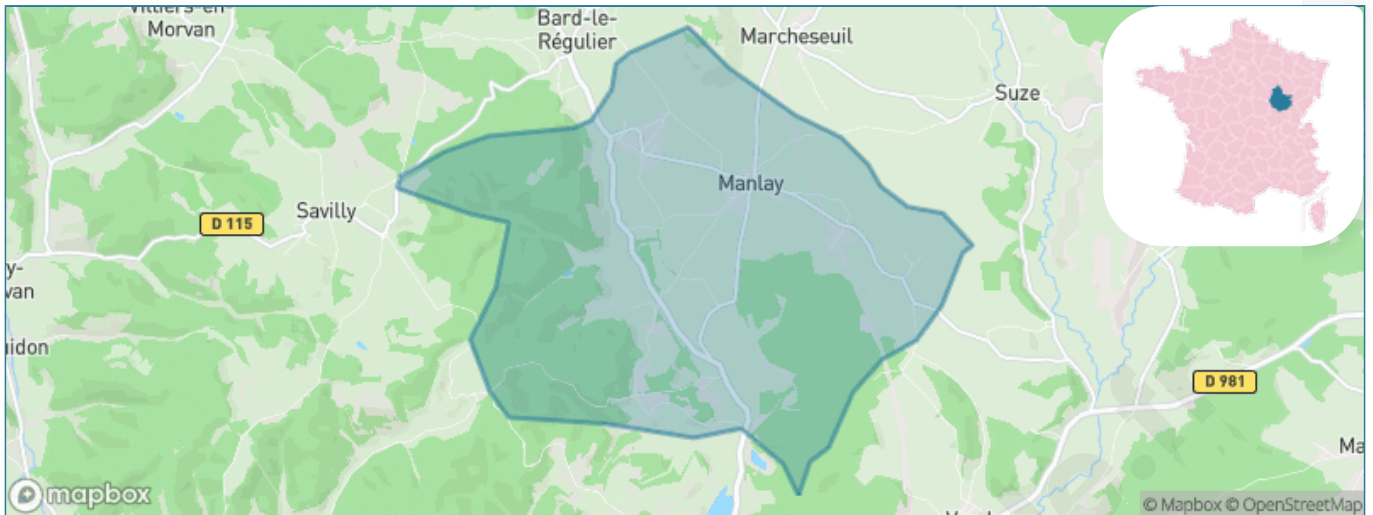
Présenté par

**BIEN** dans  
ma **VILLE** 

# Sommaire

Situation géographique .....	3
Statistiques sur la population .....	4
Evolution du nombre d'habitants .....	4
Tranche d'âge .....	5
0-14 ans .....	5
15-29 ans .....	5
30-44 ans .....	5
45-59 ans .....	5
60-74 ans .....	5
75-89 ans .....	5
90 ans et + .....	5
Activité professionnelle .....	5
Agriculteurs .....	5
Artisans, Commerçants .....	5
Cadres et sup. ....	5
Professions intermédiaires .....	5
Employé .....	5
Ouvrier .....	5
Retraité .....	5
Autres .....	5
Niveau de diplôme .....	6
Sans diplôme ou CEP .....	6
Brevet, BEPC, DNB .....	6
CAP-BEP ou équivalent .....	6
BAC ou équivalent .....	6
BAC+2 .....	6
BAC+3 ou +4 .....	6
BAC+5 ou plus .....	6
Composition des ménages .....	6
Couple sans enfant .....	6
Couple avec enfant(s) .....	6
Famille monoparentale .....	6
Colocation / Autre .....	6
Personnes seules .....	6
Profils électoraux .....	7
Premier tour .....	7
Sécurité .....	8
Evolution du nombre d'infractions .....	8
Pour comparer .....	9
Services à la population .....	10
Commerce .....	10
Éducation .....	10
Villes autour de Manlay .....	11

# Situation géographique



## i Informations clés

- **Région** : Bourgogne-Franche-Comté
- **Département** : Côte-d'or
- **Code postal** : 21430
- **Superficie** : 19 km<sup>2</sup>

**RÉGION**  
**BOURGOGNE**  
**FRANCHE**  
**COMTE**

**Côte**  
**d'Or**  
LE DÉPARTEMENT



# Statistiques sur la population



Nombre d'habitants

**199**



Age moyen

**53 ans**



Pop active

**40.2%**



Taux chômage

**4.9%**



Pop densité

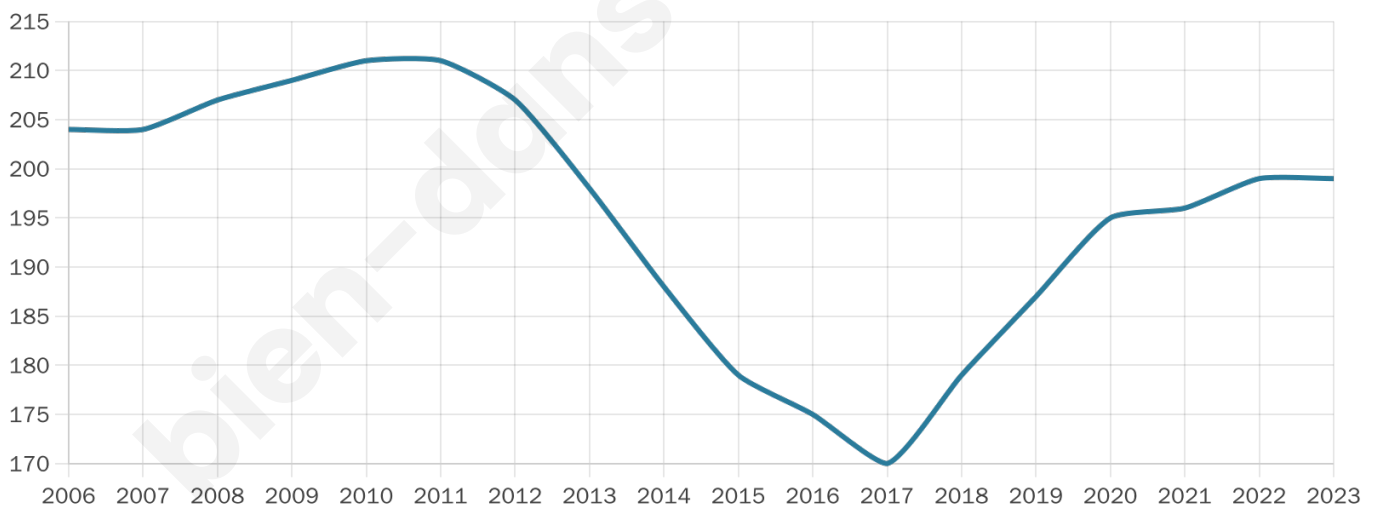
**10 h/km<sup>2</sup>**



Revenu moyen

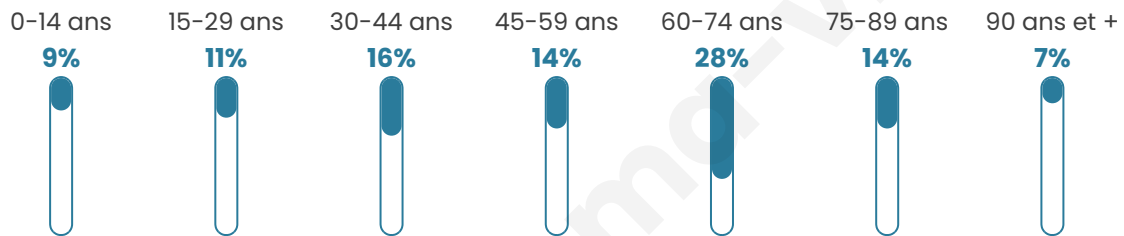
**20 390 €/an**

## Evolution du nombre d'habitants

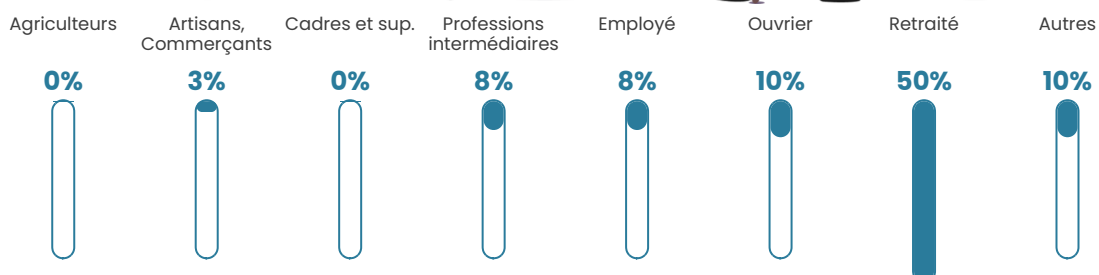


Sources : Institut national de la statistique et des études économiques (insee) selon Les dernières parutions officielles de 2024 portant sur les années 2020, 2021 et 2022.


## Tranche d'âge



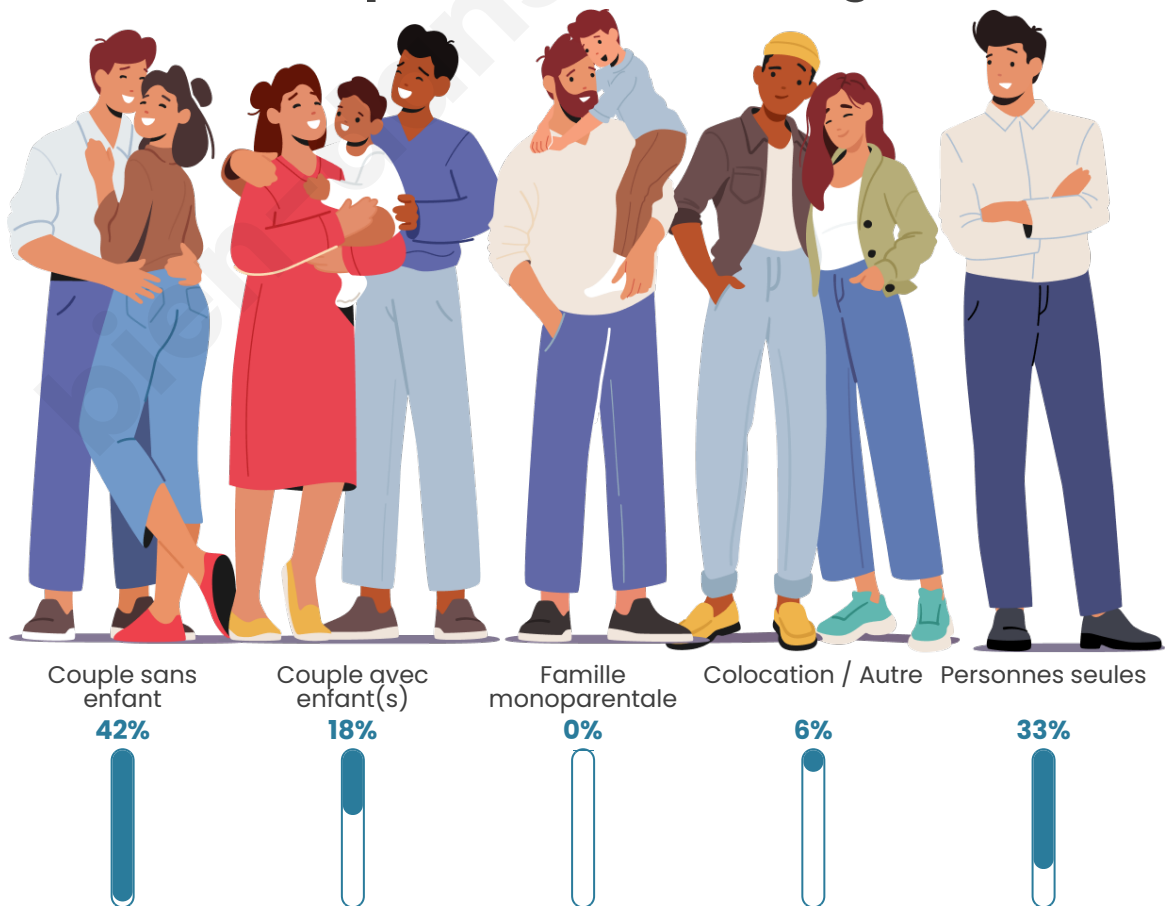
## Activité professionnelle



## Niveau de diplôme















## Composition des ménages



# Profils électoraux



## Premier tour

	Marine LE PEN	32.03 %
	Emmanuel MACRON	30.47 %
	Jean-Luc MÉLENCHON	12.50 %
	Éric ZEMMOUR	7.03 %
	Fabien ROUSSEL	6.25 %
	Jean LASSALLE	3.91 %
	Yannick JADOT	3.13 %
	Nicolas DUPONT-AIGNAN	2.34 %
	Valérie PÉCRESSE	1.56 %
	Philippe POUTOU	0.78 %
	Nathalie ARTHAUD	0.00 %
	Anne HIDALGO	0.00 %

### 176 inscrits

Participation : 77.84%  
Votes blancs : 5.11%  
Votes nuls : 1.46%

## Second tour

	Emmanuel MACRON	48,39 %
	Marine LE PEN	51,61 %

### 176 inscrits

Participation : 78.41%  
Votes blancs : 8.7%  
Votes nuls : 1.45%

# Sécurité



Agressions physiques / sexuelles

0



Cambriolages

0



Vols / dégradations

0



Stupéfiants

0

## Evolution du nombre d'infractions



## Pour comparer

(en proportion du nombre d'habitants)



Sources : Bases statistiques communale, départementale et régionale de la délinquance enregistrée par la police et la gendarmerie nationales selon les dernières parutions officielles de 2025 portant sur l'année 2024 ([data.gouv](https://data.gouv.fr)).

Agressions physiques / sexuelles : Violences sexuelles, coups et blessures volontaires intrafamiliaux, coups et blessures volontaires, autres coups, blessures volontaires et vols violents sans arme.

Cambriolages : Cambriolages de logements.

Vols : Vols avec armes, vols d'accessoires sur véhicules, vols dans les véhicules, vols de véhicules, vols sans violence contre des personnes, destructions, dégradations volontaires et escroqueries.

Stupéfiants : Trafic de stupéfiants dont (AFD) et usage de stupéfiants.

# Services à la population



## Commerce

Hypermarché	X <a href="#">Le Breuil</a> 38km
Supermarché	X <a href="#">Arnay-le-Duc</a> 10km
Superette	X <a href="#">Liernais</a> 10km
Boulangerie	X <a href="#">Bard-le-Régulier</a> 4km
Boucherie	X <a href="#">Arnay-le-Duc</a> 10km
Restaurant	1
Garage	1
Station-service	X <a href="#">Liernais</a> 9km
Banque	X <a href="#">Liernais</a> 10km
La poste	X <a href="#">Châtellenot</a> 15km
Coiffeur	X <a href="#">Voudenay</a> 5km
Tabac	X <a href="#">Arnay-le-Duc</a> 10km
Bars / discothèque	X <a href="#">Censerey</a> 8km
Bibliothèque	X <a href="#">Mont-Saint-Jean</a> 18km
Cinéma	X <a href="#">Lacanche</a> 17km
Vétérinaire	X <a href="#">Lucenay-l'Évêque</a> 10km



## Santé

Pharmacie	X <a href="#">Lucenay-l'Évêque</a> 10km
Hôpital	X <a href="#">Arnay-le-Duc</a> 10km
Laboratoire d'analyses médicales	X <a href="#">Arnay-le-Duc</a> 10km
Etablissement pour handicapé	X <a href="#">Arnay-le-Duc</a> 10km
EHPA	X <a href="#">Arnay-le-Duc</a> 10km
Médecin	X <a href="#">Magnien</a> 4km
Dentiste	X <a href="#">Arnay-le-Duc</a> 10km
Chirurgien	X <a href="#">Autun</a> 21km
Dermatologue	X <a href="#">Pouilly-en-Auxois</a> 21km
Anesthésiste	X <a href="#">Autun</a> 21km
Gastro-entérologue	X <a href="#">Autun</a> 21km
Gynécologue	X <a href="#">Pouilly-en-Auxois</a> 21km
Cancérologue	X <a href="#">Chalon-sur-Saône</a> 54km
Neurologue	X <a href="#">Le Creusot</a> 38km
Ophthalmologue	X <a href="#">Autun</a> 21km
ORL	X <a href="#">Autun</a> 19km
Cardiologue	X <a href="#">Autun</a> 19km
Pédiatre	X <a href="#">Montceau-les-Mines</a> 52km
Pneumologue	X <a href="#">Le Creusot</a> 37km
Psychologue	X <a href="#">Pouilly-en-Auxois</a> 21km
Radiologue	X <a href="#">Autun</a> 21km
Rhumatologue	X <a href="#">Chalon-sur-Saône</a> 54km
Sage-femme	X <a href="#">Épinac</a> 20km



## Éducation

Crèche	X <a href="#">Arnay-le-Duc</a> 10km
Ecole maternelle Public	X <a href="#">Diancey</a> 6km
Ecole maternelle Privé	X <a href="#">Bourges</a> 149km
Ecole primaire Public	1
Ecole primaire Privé	X <a href="#">Arnay-le-Duc</a> 10km
Collège Public	X <a href="#">Liernais</a> 10km
Collège Privé	X <a href="#">Autun</a> 21km
Lycée Public	X <a href="#">Autun</a> 21km
Lycée Privé	X <a href="#">Saulieu</a> 18km

Sources : Base Sirene des entreprises et de leurs établissements selon les dernières parutions officielles de 2025 portant sur l'année 2024 ([data.gouv](#)). Liste, localisation et tarifs des professionnels de santé selon les dernières parutions officielles de 2025 portant sur l'année 2024 ([opendatasoft](#)) et FINISS Extraction du Fichier des établissements selon les dernières parutions officielles de 2025 portant sur l'année 2024 ([data.gouv](#)). Adresse et géolocalisation des établissements d'enseignement du premier et second degrés selon les dernières parutions officielles de 2025 portant sur l'année 2024 ([data.education.gouv](#))

## Villes autour de Manlay

Ville	Habitants	Superficie	Pop densité	Pop active	Taux chômage	Revenu moyen	Prix immobilier
Marcheseuil	158	17 km <sup>2</sup>	9 h/km <sup>2</sup>	44.9%	3.2%	22 080 €/an	863 €/m <sup>2</sup>
Bard-le-Régulier	73	9 km <sup>2</sup>	8 h/km <sup>2</sup>	43.8%	5.5%	NC	560 €/m <sup>2</sup>
Vianges	35	8 km <sup>2</sup>	4 h/km <sup>2</sup>	40%	8.6%	NC	1 227 €/m <sup>2</sup>
Savilly	79	8 km <sup>2</sup>	10 h/km <sup>2</sup>	38%	2.5%	NC	1 009 €/m <sup>2</sup>
Diancey	99	10 km <sup>2</sup>	10 h/km <sup>2</sup>	38.4%	1%	NC	NC
Barnay	99	15 km <sup>2</sup>	7 h/km <sup>2</sup>	50.5%	5.1%	NC	745 €/m <sup>2</sup>
Voudenay	194	21 km <sup>2</sup>	9 h/km <sup>2</sup>	35.1%	3.6%	21 050 €/an	868 €/m <sup>2</sup>
Villiers-en-Morvan	43	6 km <sup>2</sup>	7 h/km <sup>2</sup>	41.9%	0%	NC	720 €/m <sup>2</sup>
Brazey-en-Morvan	155	17 km <sup>2</sup>	9 h/km <sup>2</sup>	31%	1.3%	20 060 €/an	615 €/m <sup>2</sup>
Magnien (1 avis)	316	24 km <sup>2</sup>	13 h/km <sup>2</sup>	42.4%	2.2%	23 690 €/an	707 €/m <sup>2</sup>
Censerey	182	12 km <sup>2</sup>	15 h/km <sup>2</sup>	36.3%	0%	20 380 €/an	1 564 €/m <sup>2</sup>
Jouey	188	24 km <sup>2</sup>	8 h/km <sup>2</sup>	54.8%	3.7%	22 920 €/an	743 €/m <sup>2</sup>
Liernais (1 avis)	482	28 km <sup>2</sup>	17 h/km <sup>2</sup>	42.1%	2.9%	21 970 €/an	1 395 €/m <sup>2</sup>
Chissey-en-Morvan	308	29 km <sup>2</sup>	11 h/km <sup>2</sup>	33.8%	3.6%	20 520 €/an	1 106 €/m <sup>2</sup>
Allerey	174	19 km <sup>2</sup>	9 h/km <sup>2</sup>	43.1%	1.7%	22 210 €/an	1 004 €/m <sup>2</sup>

bien-dans-ma-ville.fr



# **Vous aimez votre ville ? Notez-la !**

Et faites-nous part de vos remarques constructives



Avec

**BIEN** dans  
ma **VILLE** 