



Version web

Ville de Mane

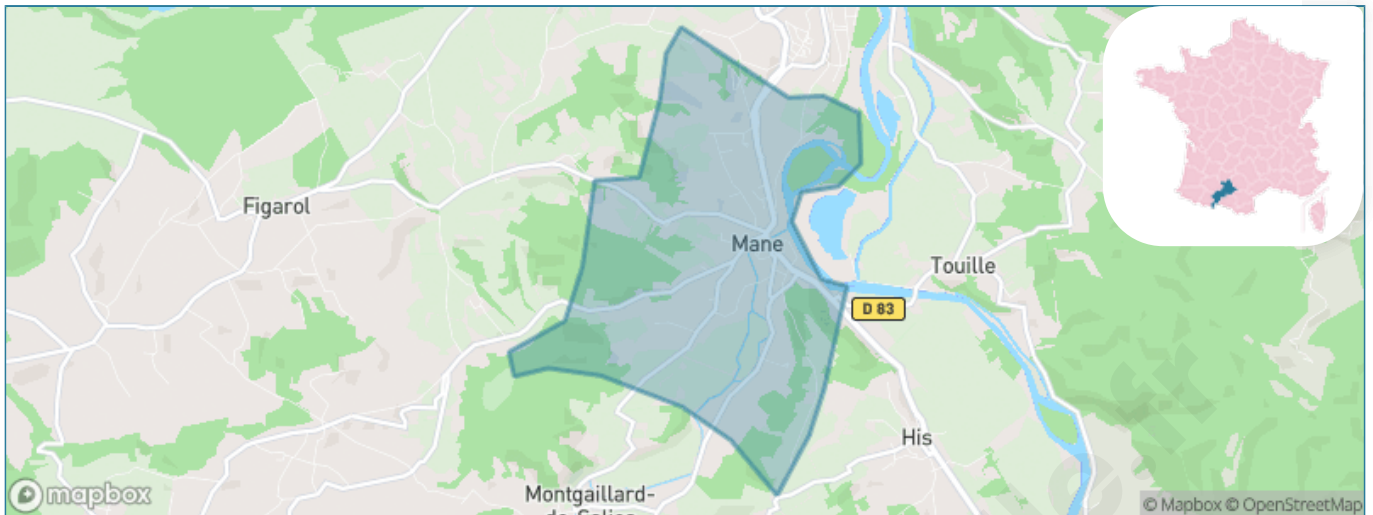
Présenté par

BIEN dans
ma **VILLE** 

Sommaire

Situation géographique	3
Statistiques sur la population	4
Evolution du nombre d'habitants	4
Tranche d'âge	5
0-14 ans	5
15-29 ans	5
30-44 ans	5
45-59 ans	5
60-74 ans	5
75-89 ans	5
90 ans et +	5
Activité professionnelle	5
Agriculteurs	5
Artisans, Commerçants	5
Cadres et sup.	5
Professions intermédiaires	5
Employé	5
Ouvrier	5
Retraité	5
Autres	5
Niveau de diplôme	6
Sans diplôme ou CEP	6
Brevet, BEPC, DNB	6
CAP-BEP ou équivalent	6
BAC ou équivalent	6
BAC+2	6
BAC+3 ou +4	6
BAC+5 ou plus	6
Composition des ménages	6
Couple sans enfant	6
Couple avec enfant(s)	6
Famille monoparentale	6
Colocation / Autre	6
Personnes seules	6
Profils électoraux	7
Premier tour	7
Sécurité	8
Evolution du nombre d'infractions	8
Pour comparer	9
Services à la population	10
Commerce	10
Éducation	10
Villes autour de Mane	12

Situation géographique



i Informations clés

- **Région** : Occitanie
- **Département** : Haute-Garonne
- **Code postal** : 31260
- **Superficie** : 6 km²



Statistiques sur la population



Nombre d'habitants

969



Age moyen

50 ans



Pop active

40.8%



Taux chômage

10.5%



Pop densité

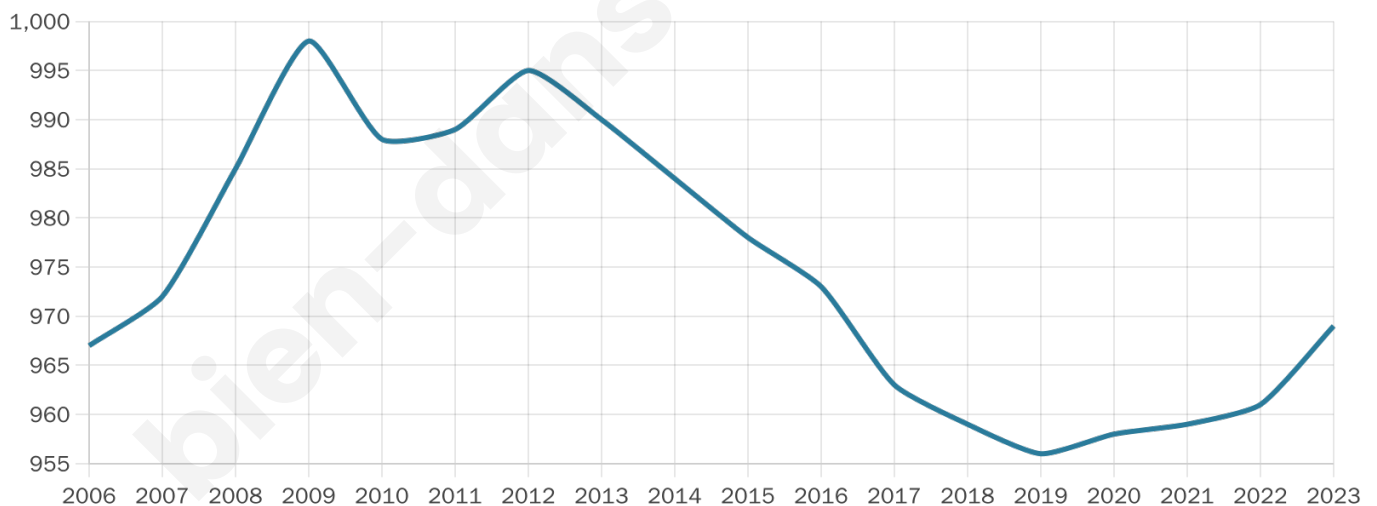
162 h/km²



Revenu moyen

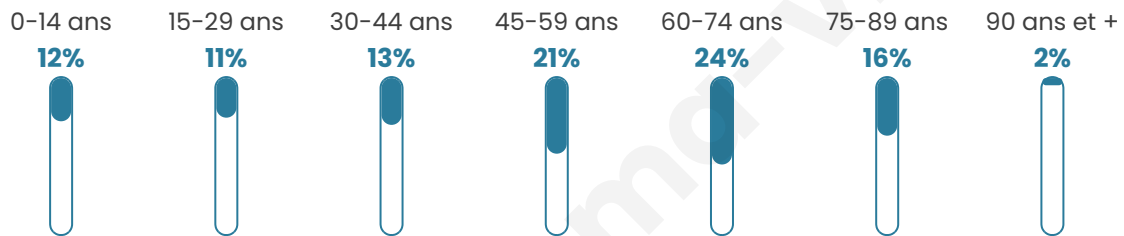
21 030 €/an

Evolution du nombre d'habitants

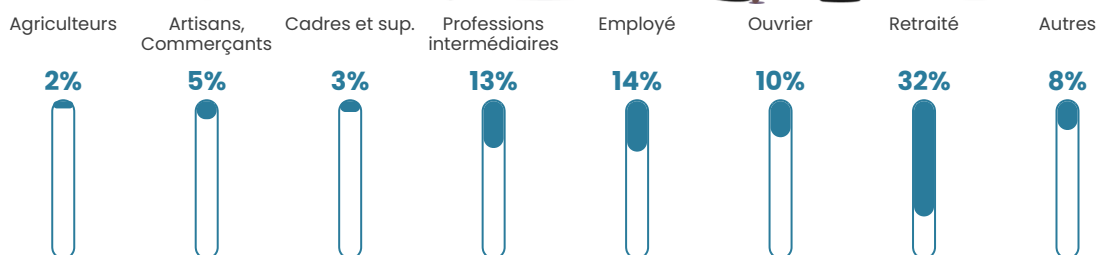


Sources : Institut national de la statistique et des études économiques (insee) selon Les dernières parutions officielles de 2024 portant sur les années 2020, 2021 et 2022.

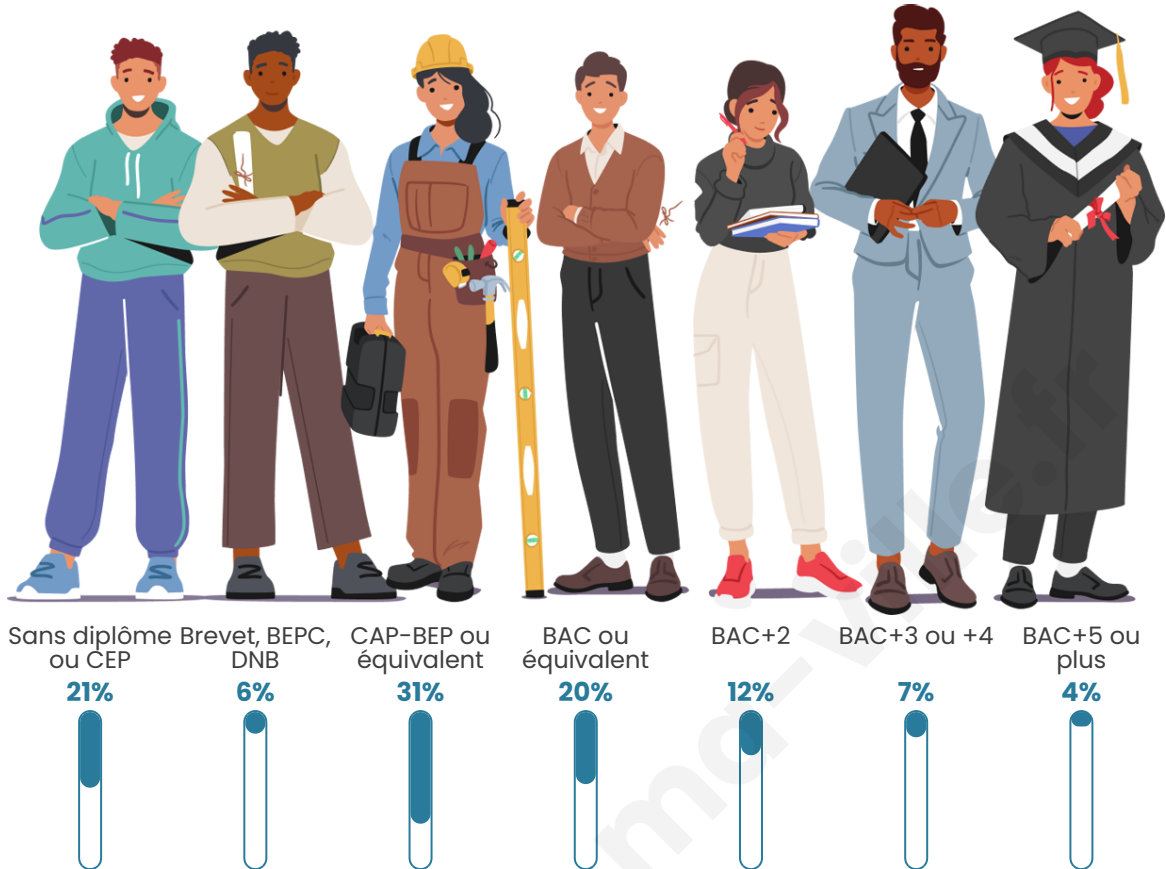
Tranche d'âge




Activité professionnelle



Niveau de diplôme















Composition des ménages



Profils électoraux

Premier tour

	Marine LE PEN	27.84 %
	Emmanuel MACRON	23.67 %
	Jean-Luc MÉLENCHON	16.86 %
	Jean LASSALLE	8.52 %
	Éric ZEMMOUR	7.20 %
	Anne HIDALGO	4.36 %
	Fabien ROUSSEL	2.84 %
	Yannick JADOT	2.84 %
	Nicolas DUPONT-AIGNAN	2.46 %
	Valérie PÉCRESSÉ	2.08 %
	Nathalie ARTHAUD	0.76 %
	Philippe POUTOU	0.57 %



792 inscrits

Participation : 68.18%

Votes blancs : 1.85%

Votes nuls : 0.37%

Second tour

	Emmanuel MACRON	52,48 %
	Marine LE PEN	47,52 %

792 inscrits

Participation : 68.43%

Votes blancs : 7.01%

Votes nuls : 3.69%

Sécurité



Agressions physiques / sexuelles

0



Cambriolages

0



Vols / dégradations

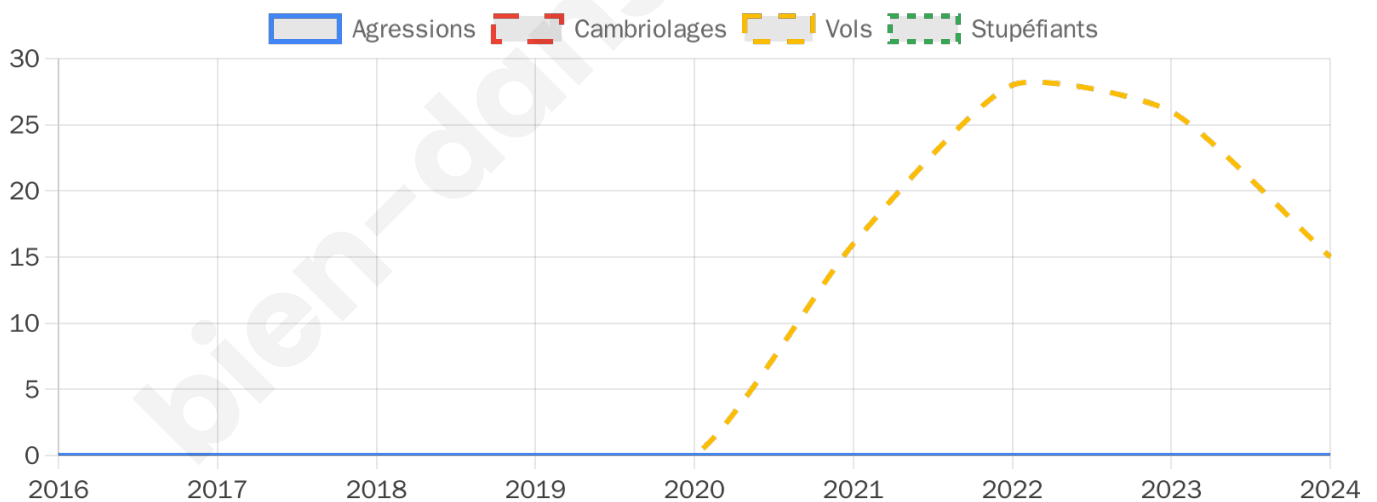
15



Stupéfiants

0

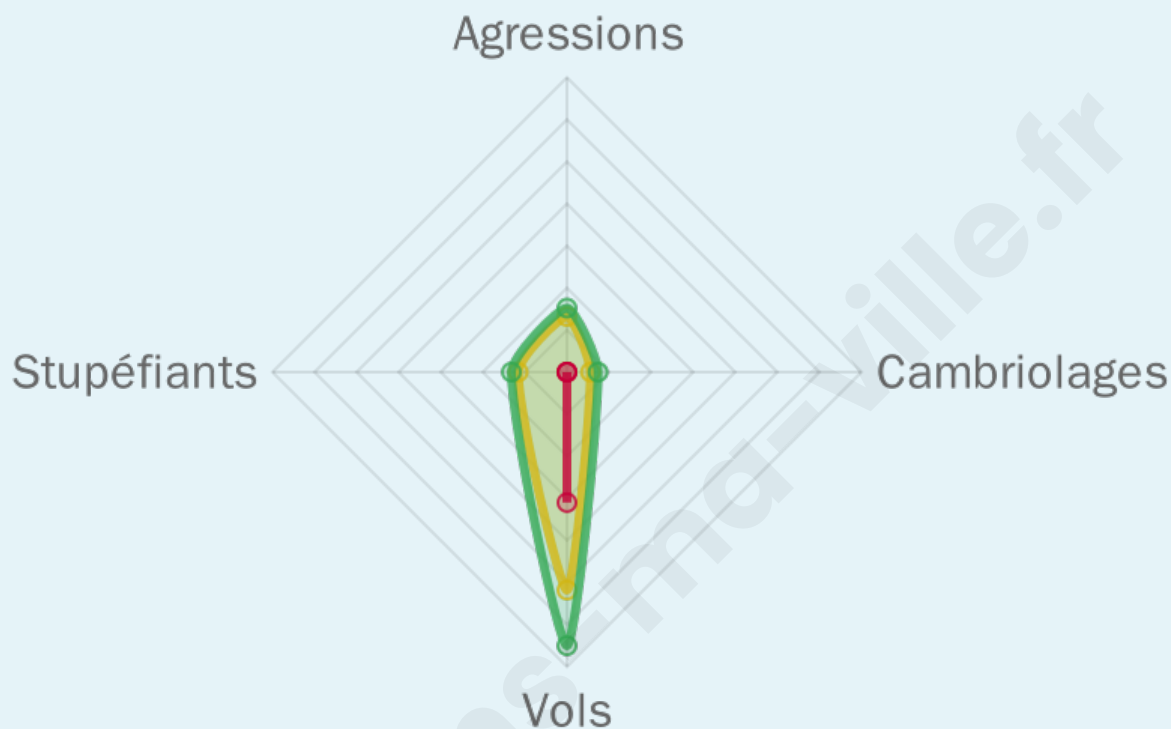
Evolution du nombre d'infractions



Pour comparer

(en proportion du nombre d'habitants)

■ Ville ■ Département ■ Région



Sources : Bases statistiques communale, départementale et régionale de la délinquance enregistrée par la police et la gendarmerie nationales selon les dernières parutions officielles de 2025 portant sur l'année 2024 ([data.gouv](https://data.gouv.fr)).

Agressions physiques / sexuelles : Violences sexuelles, coups et blessures volontaires intrafamiliaux, coups et blessures volontaires, autres coups, blessures volontaires et vols violents sans arme.

Cambriolages : Cambriolages de logements.

Vols : Vols avec armes, vols d'accessoires sur véhicules, vols dans les véhicules, vols de véhicules, vols sans violence contre des personnes, destructions, dégradations volontaires et escroqueries.

Stupéfiants : Trafic de stupéfiants dont (AFD) et usage de stupéfiants.

Services à la population



Commerce

Hypermarché	X Estancarbon 16km
Supermarché	1
Superette	X Salies-du-Salat 2km
Boulangerie	X Salies-du-Salat 2km
Boucherie	1
Restaurant	3
Garage	1
Station-service	1
Banque	X Salies-du-Salat 2km
La poste	X Salies-du-Salat 3km
Coiffeur	3
Tabac	X Mazères-sur-Salat 6km
Bars / discothèque	2
Bibliothèque	X Arbas 10km
Cinéma	X Aspet 12km
Vétérinaire	X Salies-du-Salat 2km



Santé

Pharmacie	1
Hôpital	X Salies-du-Salat 3km
Laboratoire d'analyses médicales	X Cazères 18km
Etablissement pour handicapé	X Salies-du-Salat 2km
EHPA	X Salies-du-Salat 2km
Médecin	X Salies-du-Salat 2km
Dentiste	X Salies-du-Salat 2km
Chirurgien	X Saint-Gaudens 18km
Dermatologue	X Saint-Girons 19km
Anesthésiste	X Muret 53km
Gastro-entérologue	X Muret 53km
Gynécologue	X Saint-Gaudens 18km
Cancérologue	X Muret 53km
Neurologue	X Saint-Gaudens 18km
Ophthalmologue	X Martres-Tolosane 14km
ORL	X Bagnères-de-Luchon 44km
Cardiologue	X Saint-Girons 19km
Pédiatre	X Muret 53km
Pneumologue	X Saint-Plancard 32km
Psychologue	X Saint-Michel 13km
Radiologue	X Saint-Gaudens 18km
Rhumatologue	X Saint-Gaudens 17km
Sage-femme	X Saint-Martory 6km



Éducation

Crèche	X Salies-du-Salat 2km
Ecole maternelle Public	X Montastruc-de-Salies 7km
Ecole maternelle Privé	X Plaisance-du-Touch 60km
Ecole primaire Public	1
Ecole primaire Privé	X Moullis 19km
Collège Public	X Salies-du-Salat 2km
Collège Privé	X Saint-Gaudens 19km
Lycée Public	X Saint-Gaudens 17km
Lycée Privé	X Moullis 16km

Sources : Base Sirene des entreprises et de leurs établissements selon les dernières parutions officielles de 2025 portant sur l'année 2024 ([data.gouv](#)). Liste, localisation et tarifs des professionnels de santé selon les dernières parutions officielles de 2025 portant sur l'année 2024 ([opendatasoft](#)) et FINISS Extraction du Fichier des établissements selon les dernières parutions officielles de 2025 portant sur

l'année 2024 ([data.gouv](https://data.gouv.fr)). Adresse et géolocalisation des établissements d'enseignement du premier et second degrés selon les dernières parutions officielles de 2025 portant sur l'année 2024 ([data.education.gouv](https://data.education.gouv.fr))

bien-dans-ma-ville.fr

Villes autour de Mane

Ville	Habitants	Superficie	Pop densité	Pop active	Taux chômage	Revenu moyen	Prix immobilier
Touille	245	6 km ²	41 h/km ²	44.1%	2.4%	23 290 €/an	1 195 €/m ²
His (1 avis)	235	5 km ²	47 h/km ²	43%	7.2%	19 320 €/an	838 €/m ²
Montgaillard-de-Salies	108	6 km ²	18 h/km ²	48.1%	3.7%	16 280 €/an	1 290 €/m ²
Salies-du-Salat (3 avis)	1 733	6 km ²	289 h/km ²	34.5%	5.9%	20 110 €/an	1 307 €/m ²
Castagnède	172	3 km ²	57 h/km ²	52.3%	7.6%	23 040 €/an	994 €/m ²
Montsaunès	455	9 km ²	51 h/km ²	45.1%	4.6%	23 740 €/an	362 €/m ²
Figarol	311	11 km ²	28 h/km ²	46.6%	4.5%	21 590 €/an	1 366 €/m ²
Marsoulas	143	2 km ²	72 h/km ²	51%	5.6%	22 870 €/an	1 705 €/m ²
La Bastide-du-Salat (1 avis)	203	6 km ²	34 h/km ²	46.3%	4.4%	22 140 €/an	1 421 €/m ²
Cassagne	641	11 km ²	58 h/km ²	47.1%	2.7%	24 240 €/an	1 292 €/m ²
Rouède (1 avis)	285	6 km ²	48 h/km ²	46.3%	8.1%	23 190 €/an	1 172 €/m ²
Betchat	355	22 km ²	16 h/km ²	38.9%	4.8%	21 740 €/an	1 079 €/m ²
Mazères-sur-Salat	628	6 km ²	105 h/km ²	47.6%	5.7%	22 380 €/an	1 326 €/m ²
Lacave	128	4 km ²	32 h/km ²	41.4%	4.7%	25 540 €/an	483 €/m ²
Lestelle-de-Saint-Martory	430	9 km ²	48 h/km ²	43.7%	4.9%	20 840 €/an	749 €/m ²

bien-dans-ma-ville.fr



Vous aimez votre ville ? Notez-la !

Et faites-nous part de vos remarques constructives



Avec

BIEN dans
ma **VILLE** 