



Version web

Ville de Mane

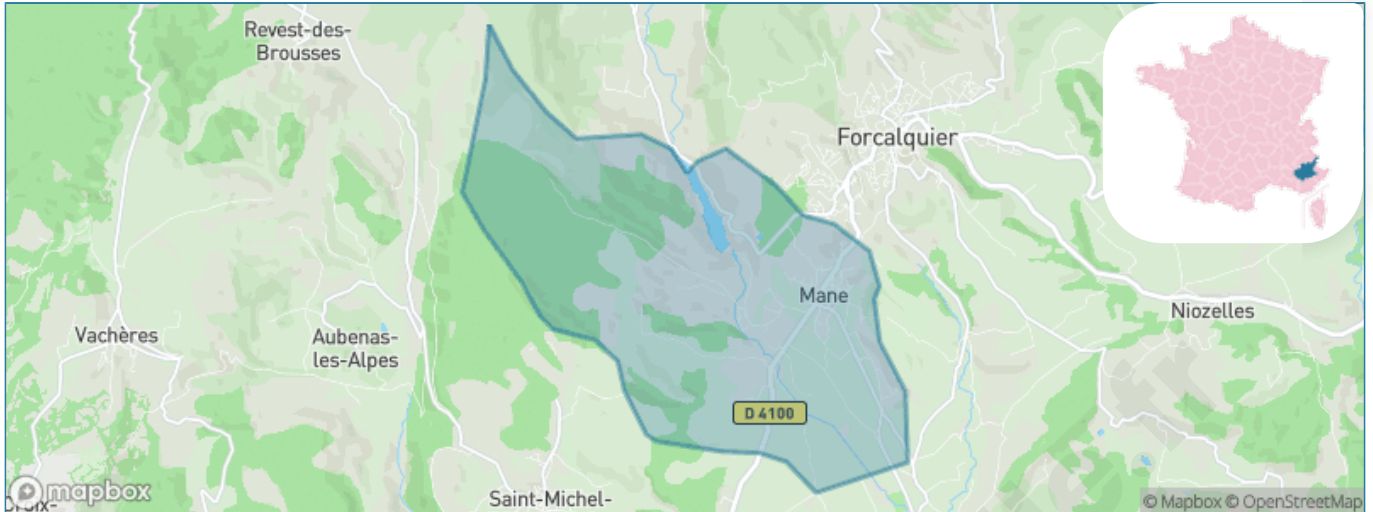
Présenté par

BIEN dans
ma **VILLE** 

Sommaire

Situation géographique	3
Statistiques sur la population	4
Evolution du nombre d'habitants	4
Tranche d'âge	5
0-14 ans	5
15-29 ans	5
30-44 ans	5
45-59 ans	5
60-74 ans	5
75-89 ans	5
90 ans et +	5
Activité professionnelle	5
Agriculteurs	5
Artisans, Commerçants	5
Cadres et sup.	5
Professions intermédiaires	5
Employé	5
Ouvrier	5
Retraité	5
Autres	5
Niveau de diplôme	6
Sans diplôme ou CEP	6
Brevet, BEPC, DNB	6
CAP-BEP ou équivalent	6
BAC ou équivalent	6
BAC+2	6
BAC+3 ou +4	6
BAC+5 ou plus	6
Composition des ménages	6
Couple sans enfant	6
Couple avec enfant(s)	6
Famille monoparentale	6
Colocation / Autre	6
Personnes seules	6
Profil électoraux	7
Premier tour	7
Sécurité	8
Evolution du nombre d'infractions	8
Pour comparer	9
Services à la population	10
Commerce	10
Éducation	10
Villes autour de Mane	11
Avis sur la ville de Mane	12
Moyenne par critère	12
Villes autour de Mane	12
Répartition des avis par note	12
Répartition des avis par note	12

Situation géographique



i Informations clés

- **Région** : Provence-Alpes-Côte d'Azur
- **Département** : Alpes-de-Haute-Provence
- **Code postal** : 04300
- **Superficie** : 22 km²



Statistiques sur la population



Nombre d'habitants

1 410



Age moyen

46 ans



Pop active

40.9%



Taux chômage

6.2%



Pop densité

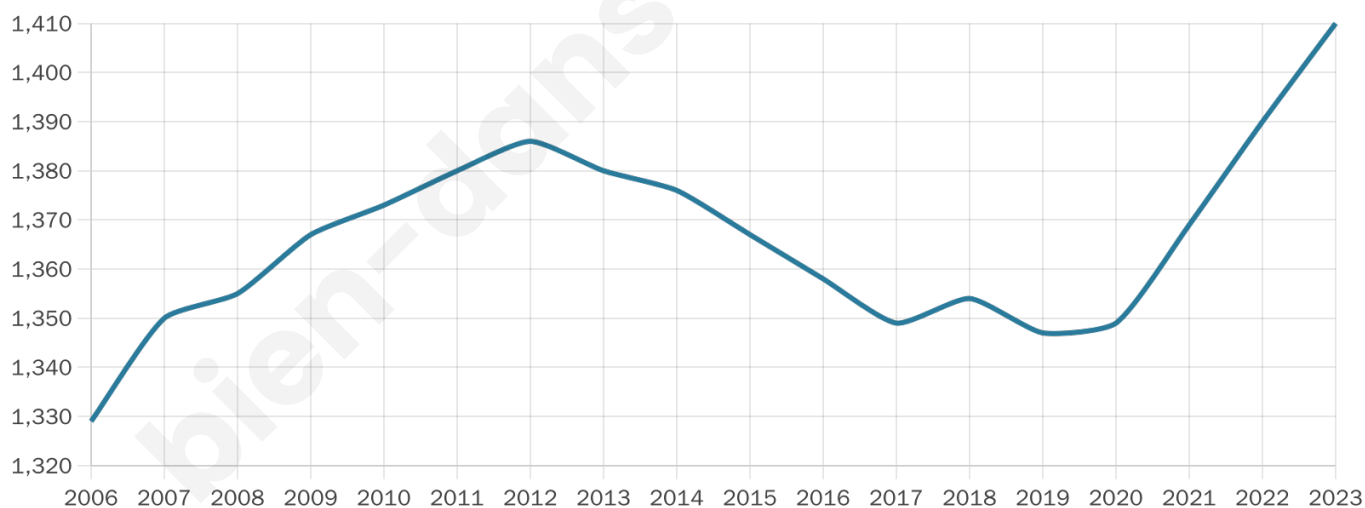
64 h/km²



Revenu moyen

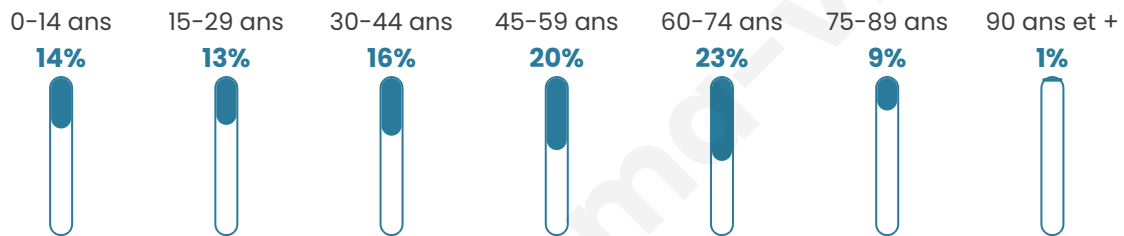
21 340 €/an

Evolution du nombre d'habitants

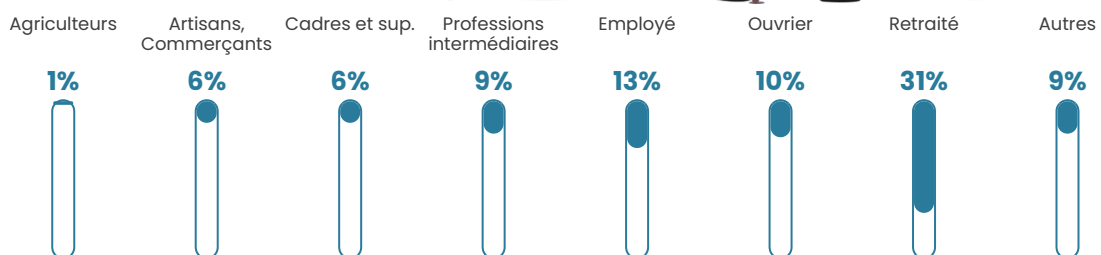


Sources : Institut national de la statistique et des études économiques (insee) selon Les dernières parutions officielles de 2024 portant sur les années 2020, 2021 et 2022.

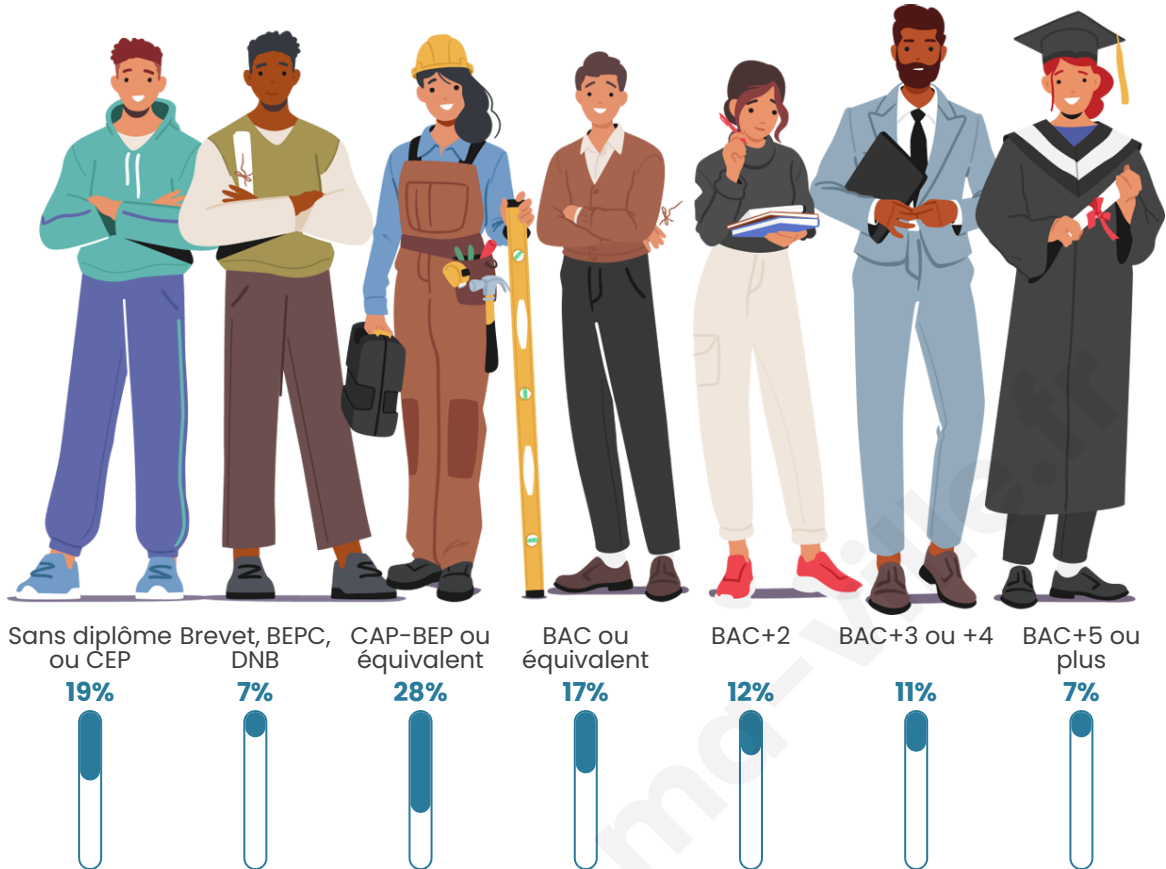
Tranche d'âge




Activité professionnelle



Niveau de diplôme















Composition des ménages



Profils électoraux

Premier tour

	Jean-Luc MÉLENCHON	24.11 %
	Emmanuel MACRON	23.25 %
	Marine LE PEN	21.53 %
	Valérie PÉCRESSÉ	7.13 %
	Éric ZEMMOUR	6.64 %
	Nicolas DUPONT- AIGNAN	4.43 %
	Yannick JADOT	4.06 %
	Jean LASSALLE	3.44 %
	Fabien ROUSSEL	3.08 %
	Philippe POUTOU	1.35 %
	Anne HIDALGO	0.62 %
	Nathalie ARTHAUD	0.37 %



1 052 inscrits

Participation : 78.8%

Votes blancs : 1.33%

Votes nuls : 0.60%

Second tour

	Emmanuel MACRON	49,1 %
	Marine LE PEN	50,9 %

1 052 inscrits

Participation : 73%

Votes blancs : 8.2%

Votes nuls : 5.08%

Sécurité



Agressions physiques / sexuelles

8



Cambriolages

12



Vols / dégradations

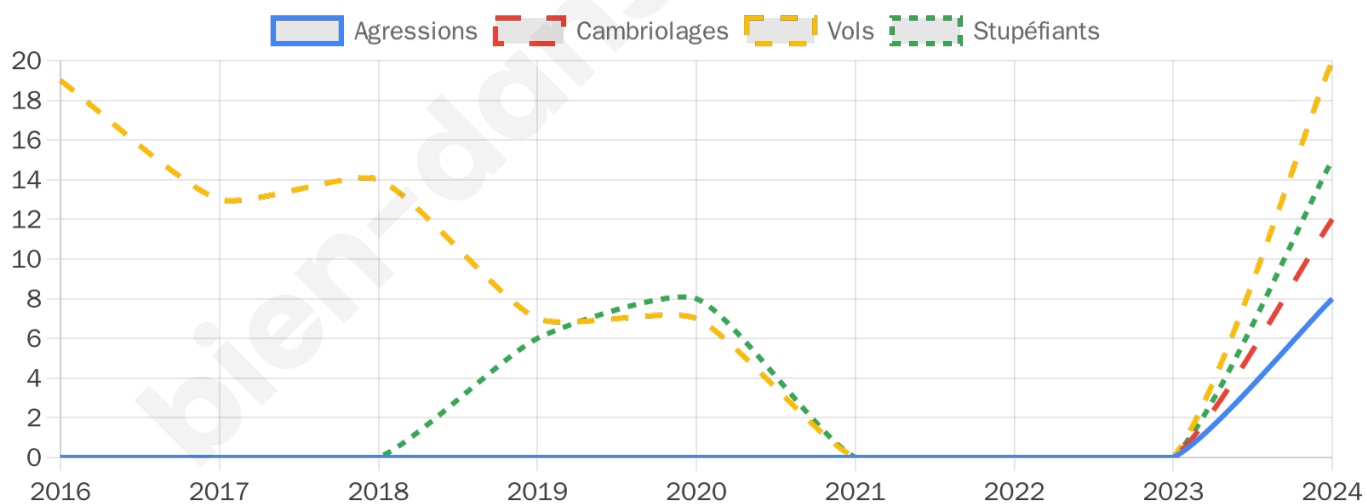
20



Stupéfiants

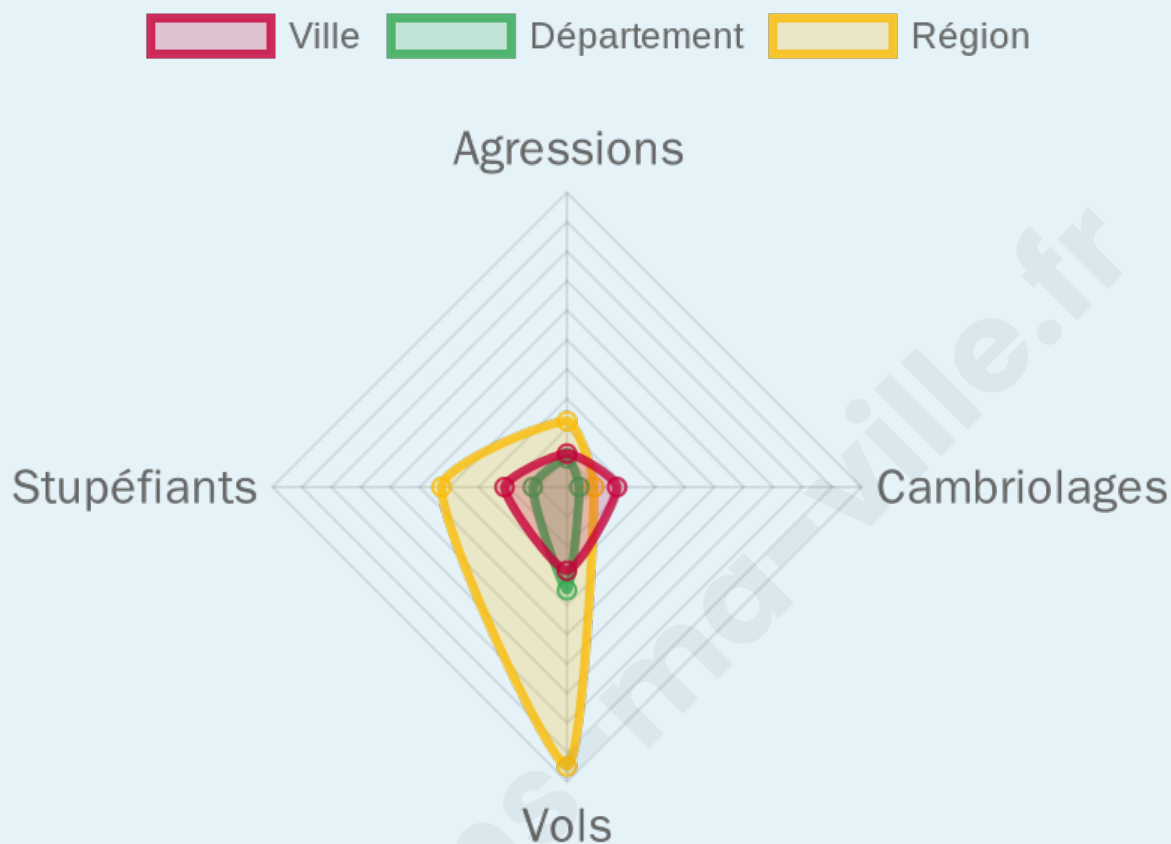
15

Evolution du nombre d'infractions



Pour comparer

(en proportion du nombre d'habitants)



Sources : Bases statistiques communale, départementale et régionale de la délinquance enregistrée par la police et la gendarmerie nationales selon les dernières parutions officielles de 2025 portant sur l'année 2024 ([data.gouv](https://data.gouv.fr)).

Agressions physiques / sexuelles : Violences sexuelles, coups et blessures volontaires intrafamiliaux, coups et blessures volontaires, autres coups, blessures volontaires et vols violents sans arme.

Cambriolages : Cambriolages de logements.

Vols : Vols avec armes, vols d'accessoires sur véhicules, vols dans les véhicules, vols de véhicules, vols sans violence contre des personnes, destructions, dégradations volontaires et escroqueries.

Stupéfiants : Trafic de stupéfiants dont (AFD) et usage de stupéfiants.

Services à la population



Commerce

Hypermarché	X Manosque 10km
Supermarché	X Forcalquier 3km
Superette	2
Boulangerie	2
Boucherie	1
Restaurant	1
Garage	1
Station-service	X Forcalquier 4km
Banque	X Forcalquier 3km
La poste	1
Coiffeur	2
Tabac	X Forcalquier 3km
Bars / discothèque	4
Bibliothèque	X La Brillanne 10km
Cinéma	X Forcalquier 3km
Vétérinaire	1



Santé

Pharmacie	1
Hôpital	X Forcalquier 3km
Laboratoire d'analyses médicales	X Forcalquier 3km
Etablissement pour handicapé	1
EHPA	X Forcalquier 3km
Médecin	1
Dentiste	X Forcalquier 3km
Chirurgien	X Manosque 11km
Dermatologue	X Manosque 11km
Anesthésiste	X Oraison 12km
Gastro-entérologue	X Manosque 11km
Gynécologue	X Manosque 11km
Cancérologue	X Manosque 11km
Neurologue	X Oraison 12km
Ophtalmologue	X Forcalquier 3km
ORL	X Gréoux-les-Bains 22km
Cardiologue	X Manosque 11km
Pédiatre	1
Pneumologue	X Manosque 12km
Psychologue	X Lurs 9km
Radiologue	X Oraison 12km
Rhumatologue	X Oraison 12km
Sage-femme	1



Éducation

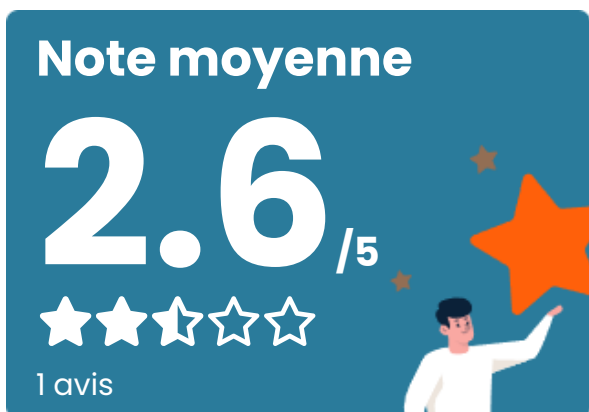
Crèche	X Forcalquier 4km
Ecole maternelle Public	X Forcalquier 3km
Ecole maternelle Privé	X Aix-en-Provence 51km
Ecole primaire Public	1
Ecole primaire Privé	X Forcalquier 3km
Collège Public	X Forcalquier 4km
Collège Privé	X Manosque 11km
Lycée Public	X Manosque 11km
Lycée Privé	X Manosque 12km

Sources : Base Sirene des entreprises et de leurs établissements selon les dernières parutions officielles de 2025 portant sur l'année 2024 ([data.gouv](#)). Liste, localisation et tarifs des professionnels de santé selon les dernières parutions officielles de 2025 portant sur l'année 2024 ([opendatasoft](#)) et FINISS Extraction du Fichier des établissements selon les dernières parutions officielles de 2025 portant sur l'année 2024 ([data.gouv](#)). Adresse et géolocalisation des établissements d'enseignement du premier et second degrés selon les dernières parutions officielles de 2025 portant sur l'année 2024 ([data.education.gouv](#))

Villes autour de Mane

Ville	Habitants	Superficie	Pop densité	Pop active	Taux chômage	Revenu moyen	Prix immobilier
Dauphin	838	9 km ²	93 h/km ²	45%	6%	24 570 €/an	2 638 €/m ²
Forcalquier (9 avis)	5 222	42 km ²	124 h/km ²	38.3%	7.1%	20 570 €/an	2 331 €/m ²
Saint-Michel-l'Observatoire	1 329	27 km ²	49 h/km ²	42.2%	4.9%	22 620 €/an	2 127 €/m ²
Saint-Maime (1 avis)	923	7 km ²	132 h/km ²	45.5%	3.9%	22 120 €/an	1 921 €/m ²
Niozelles	274	10 km ²	27 h/km ²	53.3%	5.5%	22 130 €/an	2 213 €/m ²
Pierrerue	529	10 km ²	53 h/km ²	47.4%	5.1%	23 110 €/an	2 412 €/m ²
Saint-Martin-les-Eaux	120	9 km ²	13 h/km ²	53.3%	1.7%	21 630 €/an	550 €/m ²
Limans	385	21 km ²	18 h/km ²	43.1%	5.2%	18 550 €/an	2 018 €/m ²
Aubenas-les-Alpes	90	7 km ²	13 h/km ²	45.6%	5.6%	NC	3 163 €/m ²
Volx (3 avis)	3 243	19 km ²	171 h/km ²	46%	4.3%	23 570 €/an	2 130 €/m ²
Villeneuve	4 360	25 km ²	174 h/km ²	47.6%	5.3%	22 910 €/an	2 306 €/m ²
Revest-des-Brousses	267	23 km ²	12 h/km ²	39.3%	6.4%	20 230 €/an	1 013 €/m ²
Villemus (1 avis)	192	9 km ²	21 h/km ²	52.1%	3.6%	22 410 €/an	2 134 €/m ²
Sigonce	419	20 km ²	21 h/km ²	43.7%	5.5%	20 830 €/an	1 955 €/m ²
La Brillanne (1 avis)	1 121	7 km ²	160 h/km ²	44.6%	7.4%	20 920 €/an	2 033 €/m ²

Avis sur la ville de Mane



Moyenne par critère



Villes autour de Mane

Ville	Note globale	Sécurité	Éducation	Sport Loisir	Environnement	Vie pratique
Dauphin	-	-	-	-	-	-
Forcalquier (9 avis)	3.8	4.2	3.4	3.7	4.4	3.3
Saint-Michel-l'Observatoire	-	-	-	-	-	-
Saint-Maime (1 avis)	4.0	4.0	5.0	3.0	5.0	3.0
Niozelles	-	-	-	-	-	-
Pierrerue	-	-	-	-	-	-
Saint-Martin-les-Eaux	-	-	-	-	-	-
Limans	-	-	-	-	-	-
Aubenas-les-Alpes	-	-	-	-	-	-
Volx (3 avis)	4.5	4.3	4.7	4.3	5.0	4.3
Villeneuve	-	-	-	-	-	-
Revest-des-Brousses	-	-	-	-	-	-
Villemus (1 avis)	3.6	5.0	3.0	3.0	5.0	2.0
Sigonce	-	-	-	-	-	-
La Brillanne (1 avis)	5.0	5.0	5.0	5.0	5.0	5.0



Vous aimez votre ville ? Notez-la !

Et faites-nous part de vos remarques constructives



Avec

BIEN dans
ma **VILLE** 