



Version web

Ville de Mandres-sur-Vair

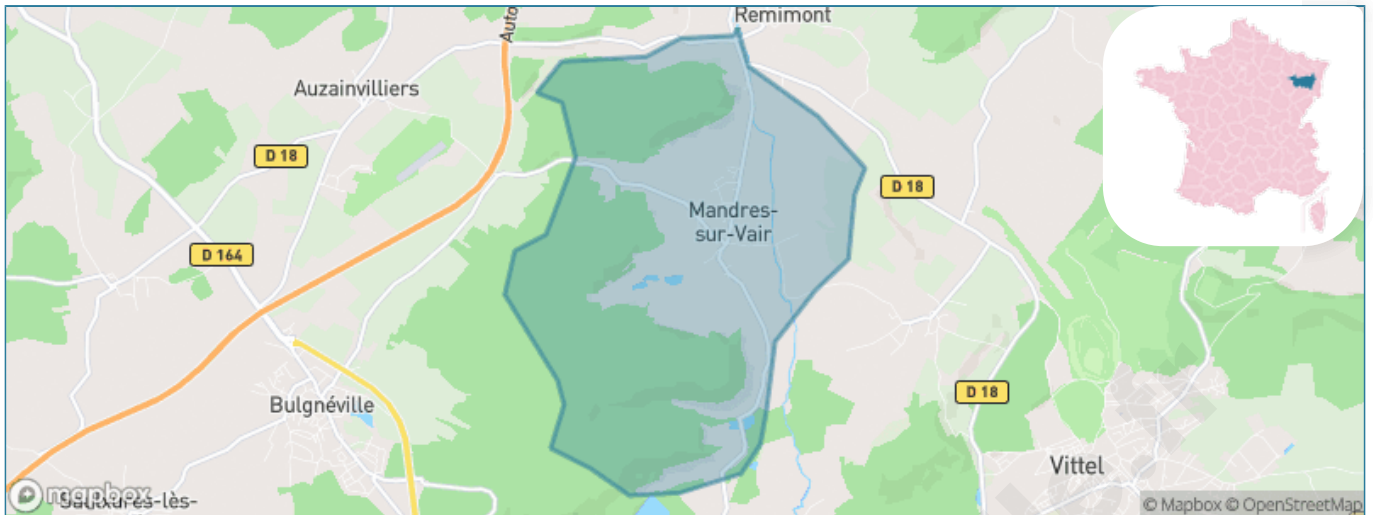
Présenté par

BIEN dans
ma **VILLE** 

Sommaire

Situation géographique	3
Statistiques sur la population	4
Evolution du nombre d'habitants	4
Tranche d'âge	5
0-14 ans	5
15-29 ans	5
30-44 ans	5
45-59 ans	5
60-74 ans	5
75-89 ans	5
90 ans et +	5
Activité professionnelle	5
Agriculteurs	5
Artisans, Commerçants	5
Cadres et sup.	5
Professions intermédiaires	5
Employé	5
Ouvrier	5
Retraité	5
Autres	5
Niveau de diplôme	6
Sans diplôme ou CEP	6
Brevet, BEPC, DNB	6
CAP-BEP ou équivalent	6
BAC ou équivalent	6
BAC+2	6
BAC+3 ou +4	6
BAC+5 ou plus	6
Composition des ménages	6
Couple sans enfant	6
Couple avec enfant(s)	6
Famille monoparentale	6
Colocation / Autre	6
Personnes seules	6
Profil électoraux	7
Premier tour	7
Sécurité	8
Evolution du nombre d'infractions	8
Pour comparer	9
Services à la population	10
Commerce	10
Éducation	10
Villes autour de Mandres-sur-Vair	11
Avis sur la ville de Mandres-sur-Vair	12
Moyenne par critère	12
Villes autour de Mandres-sur-Vair	12
Répartition des avis par note	12
Répartition des avis par note	12

Situation géographique



i Informations clés

- **Région** : Grand Est
- **Département** : Vosges
- **Code postal** : 88800
- **Superficie** : 11 km²



Statistiques sur la population



Nombre d'habitants

421



Age moyen

48 ans



Pop active

42%



Taux chômage

6.6%



Pop densité

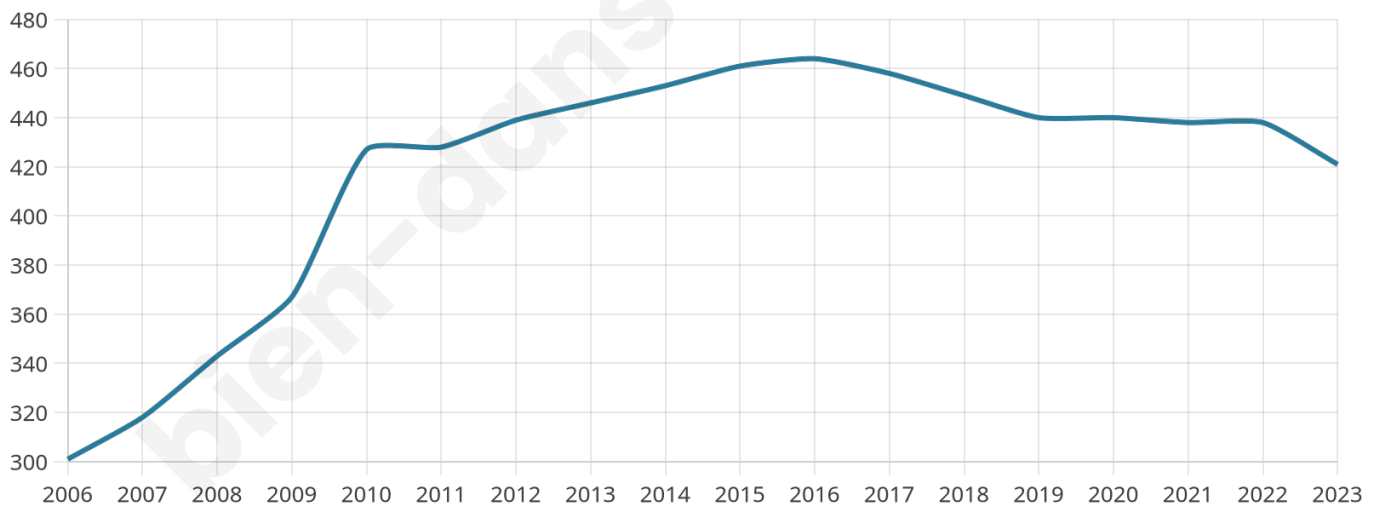
38 h/km²



Revenu moyen

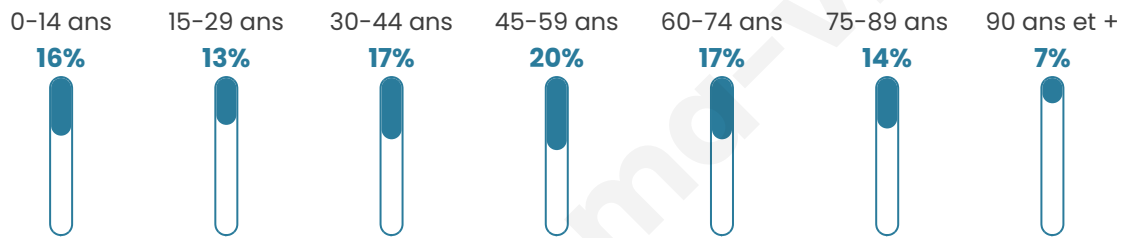
24 150 €/an

Evolution du nombre d'habitants

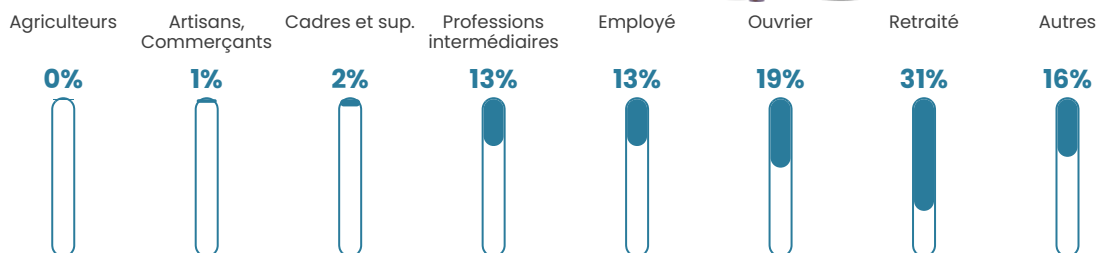


Sources : Institut national de la statistique et des études économiques (insee) selon Les dernières parutions officielles de 2024 portant sur les années 2020, 2021 et 2022.

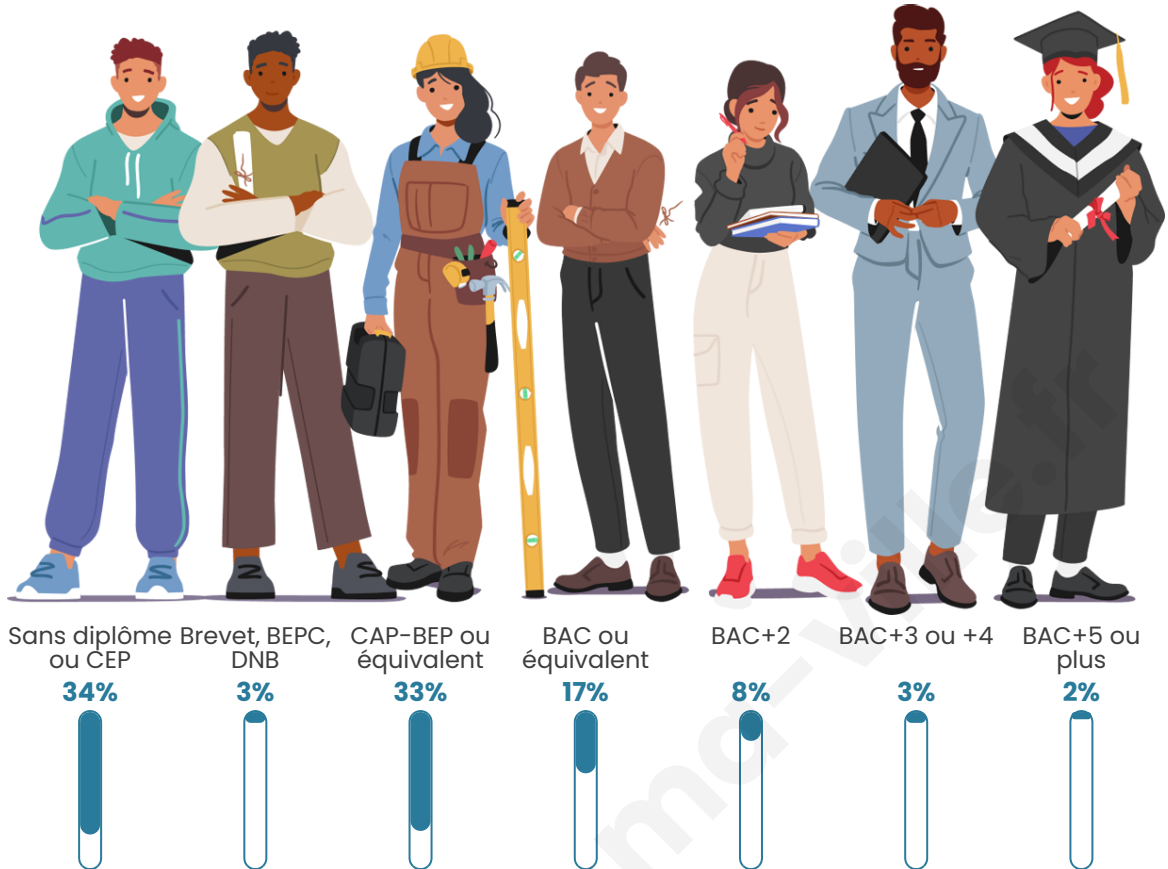
Tranche d'âge




Activité professionnelle



Niveau de diplôme















Composition des ménages



Profils électoraux

Premier tour

	Marine LE PEN	29.91 %
	Emmanuel MACRON	25.89 %
	Jean-Luc MÉLENCHON	14.73 %
	Jean LASSALLE	5.80 %
	Éric ZEMMOUR	4.46 %
	Valérie PÉCRESSE	4.46 %
	Nicolas DUPONT-AIGNAN	4.02 %
	Philippe POUTOU	2.68 %
	Fabien ROUSSEL	2.23 %
	Anne HIDALGO	2.23 %
	Yannick JADOT	2.23 %
	Nathalie ARTHAUD	1.34 %



279 inscrits

Participation : 82.44%

Votes blancs : 1.74%

Votes nuls : 0.87%

Second tour

	Emmanuel MACRON	37,67 %
	Marine LE PEN	62,33 %

279 inscrits

Participation : 84.95%

Votes blancs : 5.91%

Votes nuls : 3.38%

Sécurité



Agressions physiques / sexuelles

0



Cambriolages

0



Vols / dégradations

0



Stupéfiants

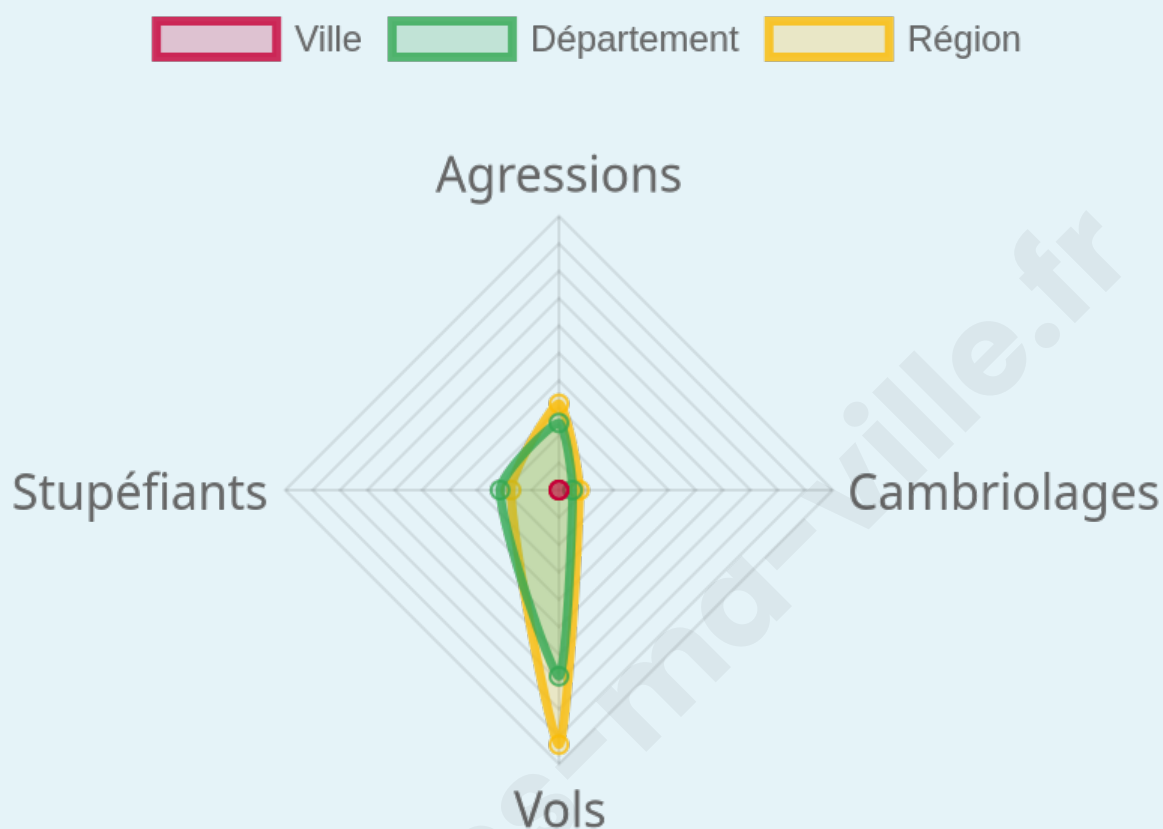
0

Evolution du nombre d'infractions



Pour comparer

(en proportion du nombre d'habitants)



Sources : Bases statistiques communale, départementale et régionale de la délinquance enregistrée par la police et la gendarmerie nationales selon les dernières parutions officielles de 2025 portant sur l'année 2024 ([data.gouv](https://data.gouv.fr)).

Agressions physiques / sexuelles : Violences sexuelles, coups et blessures volontaires intrafamiliaux, coups et blessures volontaires, autres coups, blessures volontaires et vols violents sans arme.

Cambriolages : Cambriolages de logements.

Vols : Vols avec armes, vols d'accessoires sur véhicules, vols dans les véhicules, vols de véhicules, vols sans violence contre des personnes, destructions, dégradations volontaires et escroqueries.

Stupéfiants : Trafic de stupéfiants dont (AFD) et usage de stupéfiants.

Services à la population



Commerce

Hypermarché	X Contrexéville 4km
Supermarché	X Contrexéville 3km
Superette	X Vittel 4km
Boulangerie	X Vittel 4km
Boucherie	X Vittel 4km
Restaurant	X Seysse 3km
Garage	X Contrexéville 3km
Station-service	X Contrexéville 4km
Banque	X Contrexéville 3km
La poste	X Saint-Remimont 3km
Coiffeur	X Norroy 3km
Tabac	X Vittel 4km
Bars / discothèque	X Contrexéville 3km
Bibliothèque	X Mirecourt 19km
Cinéma	X Vittel 4km
Vétérinaire	X Vittel 4km



Santé

Pharmacie	X Contrexéville 3km
Hôpital	X Vittel 4km
Laboratoire d'analyses médicales	X Vittel 4km
Etablissement pour handicapé	X Contrexéville 4km
EHPA	1
Médecin	X Vittel 3km
Dentiste	X Contrexéville 3km
Chirurgien	X Neufchâteau 22km
Dermatologue	X Neufchâteau 21km
Anesthésiste	X Épinal 41km
Gastro-entérologue	X Épinal 41km
Gynécologue	X Coussey 26km
Cancérologue	X Nancy 57km
Neurologue	X Épinal 42km
Ophthalmologue	X Bulgnéville 5km
ORL	X Épinal 41km
Cardiologue	X Vittel 4km
Pédiatre	X Épinal 41km
Pneumologue	X Épinal 41km
Psychologue	X Vittel 3km
Radiologue	X Vittel 4km
Rhumatologue	X Neufchâteau 22km
Sage-femme	X Bulgnéville 5km



Éducation

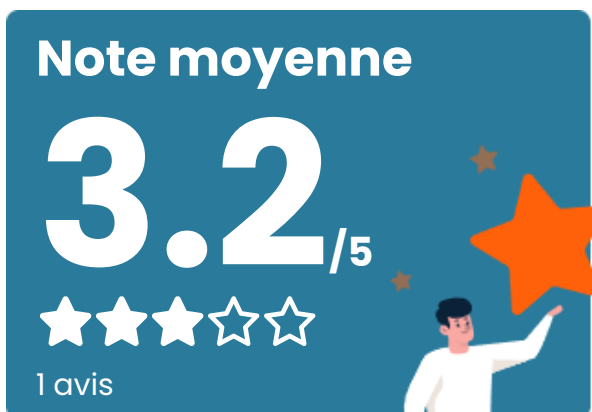
Crèche	X Vittel 4km
Ecole maternelle Public	X Contrexéville 4km
Ecole maternelle Privé	X Domrémy-la-Pucelle 30km
Ecole primaire Public	1
Ecole primaire Privé	1
Collège Public	X Vittel 4km
Collège Privé	1
Lycée Public	X Contrexéville 4km
Lycée Privé	1

Sources : Base Sirene des entreprises et de leurs établissements selon les dernières parutions officielles de 2025 portant sur l'année 2024 ([data.gouv](#)). Liste, localisation et tarifs des professionnels de santé selon les dernières parutions officielles de 2025 portant sur l'année 2024 ([opendatasoft](#)) et FINISS Extraction du Fichier des établissements selon les dernières parutions officielles de 2025 portant sur l'année 2024 ([data.gouv](#)). Adresse et géolocalisation des établissements d'enseignement du premier et second degrés selon les dernières parutions officielles de 2025 portant sur l'année 2024 ([data.education.gouv](#))

Villes autour de Mandres-sur-Vair

Ville	Habitants	Superficie	Pop densité	Pop active	Taux chômage	Revenu moyen	Prix immobilier
Norroy	203	7 km ²	29 h/km ²	41.9%	4.4%	25 190 €/an	1 818 €/m ²
Belmont-sur-Vair	123	6 km ²	21 h/km ²	50.4%	7.3%	22 820 €/an	467 €/m ²
Saint-Remimont	206	4 km ²	52 h/km ²	49%	1.5%	24 420 €/an	1 309 €/m ²
Contrexéville (5 avis)	2 923	15 km ²	195 h/km ²	44.5%	7.9%	21 040 €/an	951 €/m ²
Auzainvilliers	191	8 km ²	24 h/km ²	53.9%	4.2%	21 730 €/an	1 062 €/m ²
Vittel (22 avis)	4 780	24 km ²	199 h/km ²	42%	5.5%	24 530 €/an	1 243 €/m ²
Bulgnéville (3 avis)	1 516	13 km ²	117 h/km ²	48.4%	5.2%	23 400 €/an	1 245 €/m ²
Parey-sous-Montfort	164	7 km ²	23 h/km ²	47.6%	4.3%	23 480 €/an	879 €/m ²
Dombrot-sur-Vair	239	9 km ²	27 h/km ²	47.7%	4.2%	23 530 €/an	777 €/m ²
Suriauville	200	13 km ²	15 h/km ²	47%	3%	22 530 €/an	1 250 €/m ²
They-sous-Montfort	121	10 km ²	12 h/km ²	45.5%	9.1%	23 330 €/an	3 927 €/m ²
Sandaucourt	181	10 km ²	18 h/km ²	44.8%	3.3%	22 650 €/an	640 €/m ²
Lignéville	298	12 km ²	25 h/km ²	49.3%	5.7%	24 720 €/an	1 208 €/m ²
Vaudoncourt	146	5 km ²	29 h/km ²	52.1%	2.1%	23 750 €/an	995 €/m ²
Dombrot-le-Sec	355	18 km ²	20 h/km ²	49.9%	3.9%	23 800 €/an	920 €/m ²

Avis sur la ville de Mandres-sur-Vair



Moyenne par critère



Villes autour de Mandres-sur-Vair

Ville	Note globale	Sécurité	Éducation	Sport Loisir	Environnement	Vie pratique
Norroy	-	-	-	-	-	-
Belmont-sur-Vair	-	-	-	-	-	-
Saint-Remimont	-	-	-	-	-	-
Contrexéville (5 avis)	3.7	3.4	4.0	3.6	4.4	3.2
Auzainvilliers	-	-	-	-	-	-
Vittel (22 avis)	3.8	3.7	3.9	3.9	4.3	3.4
Bulgnéville (3 avis)	4.3	4.3	4.3	4.3	5.0	3.7
Parey-sous-Montfort	-	-	-	-	-	-
Dombrot-sur-Vair	-	-	-	-	-	-
Suriauville	-	-	-	-	-	-
They-sous-Montfort	-	-	-	-	-	-
Sandaucourt	-	-	-	-	-	-
Lignéville	-	-	-	-	-	-
Vaudoncourt	-	-	-	-	-	-
Dombrot-le-Sec	-	-	-	-	-	-



Vous aimez votre ville ? Notez-la !

Et faites-nous part de vos remarques constructives



Avec

BIEN dans
ma **VILLE** 