



Version web

Ville de Manas

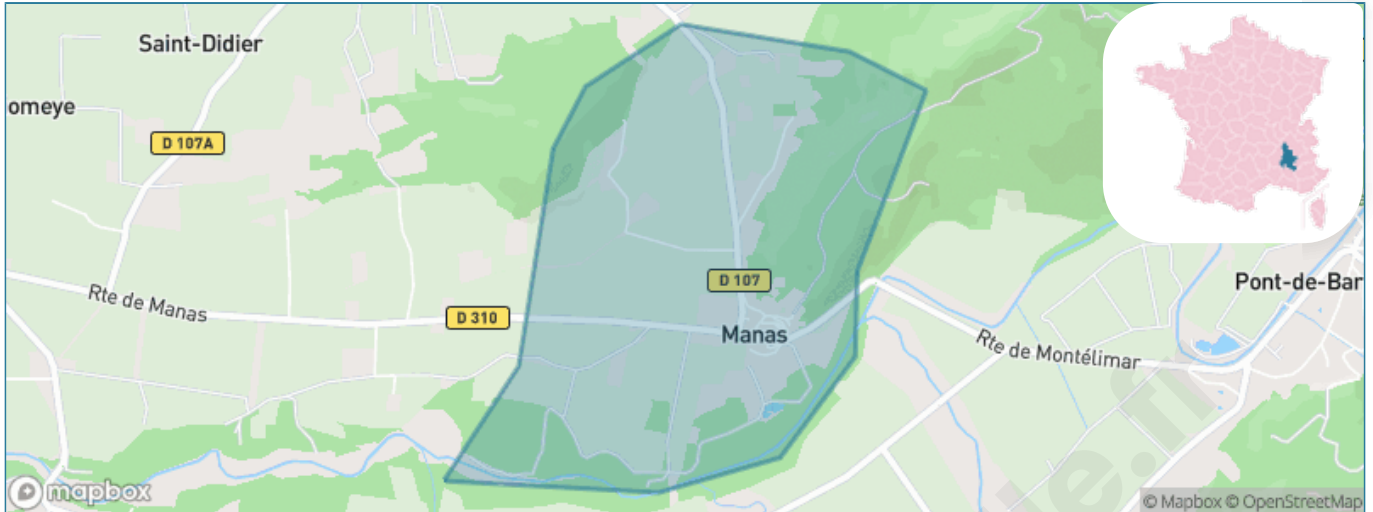
Présenté par

BIEN dans
ma **VILLE** 

Sommaire

Situation géographique	3
Statistiques sur la population	4
Evolution du nombre d'habitants	4
Tranche d'âge	5
0-14 ans	5
15-29 ans	5
30-44 ans	5
45-59 ans	5
60-74 ans	5
75-89 ans	5
90 ans et +	5
Activité professionnelle	5
Agriculteurs	5
Artisans, Commerçants	5
Cadres et sup.	5
Professions intermédiaires	5
Employé	5
Ouvrier	5
Retraité	5
Autres	5
Niveau de diplôme	6
Sans diplôme ou CEP	6
Brevet, BEPC, DNB	6
CAP-BEP ou équivalent	6
BAC ou équivalent	6
BAC+2	6
BAC+3 ou +4	6
BAC+5 ou plus	6
Composition des ménages	6
Couple sans enfant	6
Couple avec enfant(s)	6
Famille monoparentale	6
Colocation / Autre	6
Personnes seules	6
Profils électoraux	7
Premier tour	7
Sécurité	8
Evolution du nombre d'infractions	8
Pour comparer	9
Services à la population	10
Commerce	10
Éducation	10
Villes autour de Manas	12

Situation géographique



i Informations clés

- **Région** : Auvergne-Rhône-Alpes
- **Département** : Drôme
- **Code postal** : 26160
- **Superficie** : 1 km²



LE DÉPARTEMENT

Statistiques sur la population



Nombre d'habitants

180



Age moyen

46 ans



Pop active

50.6%



Taux chômage

10.7%



Pop densité

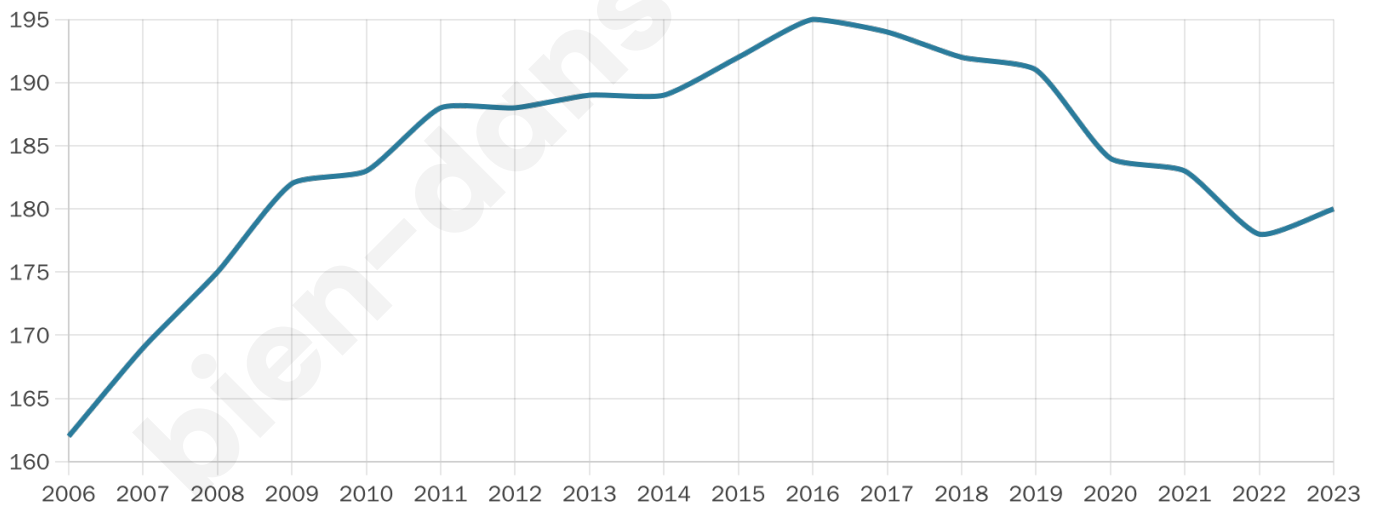
180 h/km²



Revenu moyen

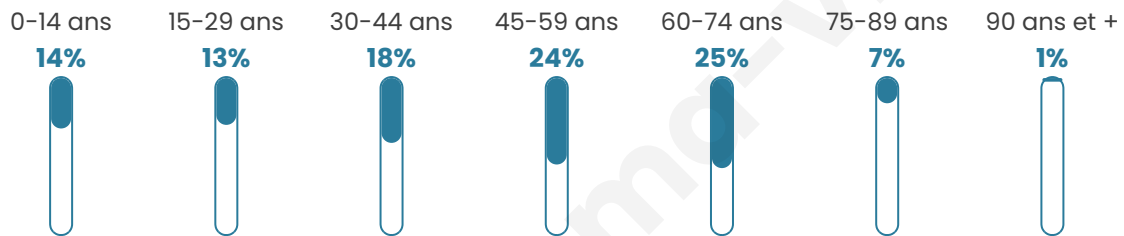
21 250 €/an

Evolution du nombre d'habitants

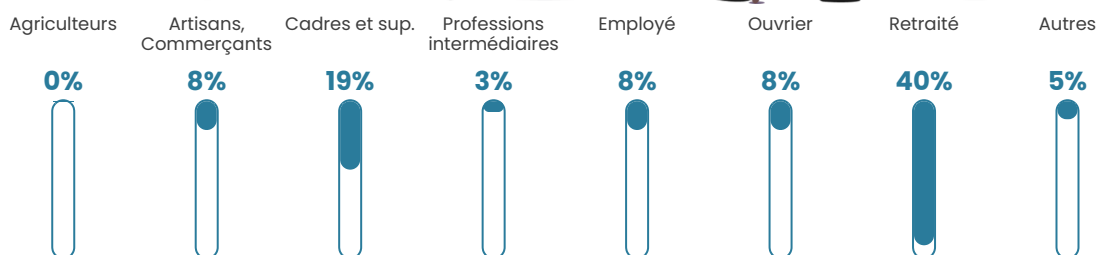


Sources : Institut national de la statistique et des études économiques (insee) selon Les dernières parutions officielles de 2024 portant sur les années 2020, 2021 et 2022.


Tranche d'âge




Activité professionnelle



Niveau de diplôme








Composition des ménages



Profils électoraux

Premier tour

	Jean-Luc MÉLENCHON	34.07 %
	Emmanuel MACRON	23.70 %
	Marine LE PEN	15.56 %
	Éric ZEMMOUR	5.93 %
	Yannick JADOT	5.19 %
	Valérie PÉCRESE	3.70 %
	Fabien ROUSSEL	2.96 %
	Jean LASSALLE	2.96 %
	Anne HIDALGO	2.22 %
	Philippe POUTOU	1.48 %
	Nicolas DUPONT- AIGNAN	1.48 %
	Nathalie ARTHAUD	0.74 %



158 inscrits

Participation : 86.71%

Votes blancs : 0.73%

Votes nuls : 0.73%

Second tour

	Emmanuel MACRON	61,95 %
	Marine LE PEN	38,05 %

158 inscrits

Participation : 79.11%

Votes blancs : 8.8%

Votes nuls : 0.8%

Sécurité



Agressions physiques / sexuelles

0



Cambriolages

0



Vols / dégradations

0



Stupéfiants

0

Evolution du nombre d'infractions



Pour comparer

(en proportion du nombre d'habitants)



Sources : Bases statistiques communale, départementale et régionale de la délinquance enregistrée par la police et la gendarmerie nationales selon les dernières parutions officielles de 2025 portant sur l'année 2024 ([data.gouv](https://data.gouv.fr)).

Agressions physiques / sexuelles : Violences sexuelles, coups et blessures volontaires intrafamiliaux, coups et blessures volontaires, autres coups, blessures volontaires et vols violents sans arme.

Cambriolages : Cambriolages de logements.

Vols : Vols avec armes, vols d'accessoires sur véhicules, vols dans les véhicules, vols de véhicules, vols sans violence contre des personnes, destructions, dégradations volontaires et escroqueries.

Stupéfiants : Trafic de stupéfiants dont (AFD) et usage de stupéfiants.

Services à la population



Commerce

Hypermarché	X <u>Aouste-sur-Sye</u> 14km
Supermarché	X <u>Charols</u> 3km
Superette	X <u>Charols</u> 3km
Boulangerie	X <u>Pont-de-Barret</u> 3km
Boucherie	X <u>Salettes</u> 5km
Restaurant	1
Garage	X <u>Pont-de-Barret</u> 2km
Station-service	X <u>Cléon-d'Andran</u> 4km
Banque	X <u>Cléon-d'Andran</u> 4km
La poste	X <u>Charols</u> 3km
Coiffeur	X <u>Pont-de-Barret</u> 1km
Tabac	X <u>Cléon-d'Andran</u> 4km
Bars / discothèque	X <u>Pont-de-Barret</u> 3km
Bibliothèque	X <u>Puy-Saint-Martin</u> 3km
Cinéma	X <u>Crest</u> 14km
Vétérinaire	X <u>La Bégude-de-Mazenc</u> 7km



Santé

Pharmacie	X <u>Cléon-d'Andran</u> 4km
Hôpital	X <u>Dieulefit</u> 10km
Laboratoire d'analyses médicales	X <u>Dieulefit</u> 11km
Etablissement pour handicapé	X <u>Le Poët-Laval</u> 8km
EHPA	X <u>Charols</u> 3km
Médecin	X <u>Cléon-d'Andran</u> 4km
Dentiste	1
Chirurgien	X <u>Montélimar</u> 16km
Dermatologue	X <u>Crest</u> 15km
Anesthésiste	X <u>Montélimar</u> 20km
Gastro-entérologue	X <u>Montélimar</u> 19km
Gynécologue	X <u>La Bégude-de-Mazenc</u> 8km
Cancérologue	X <u>Valence</u> 35km
Neurologue	X <u>Montélimar</u> 20km
Ophthalmologue	X <u>Crest</u> 15km
ORL	X <u>Montélimar</u> 20km
Cardiologue	X <u>Montélimar</u> 19km
Pédiatre	X <u>Montélimar</u> 19km
Pneumologue	X <u>Montélimar</u> 20km
Psychologue	X <u>Sauzet</u> 13km
Radiologue	X <u>Montélimar</u> 16km
Rhumatologue	X <u>Montélimar</u> 19km
Sage-femme	X <u>Cléon-d'Andran</u> 4km



Éducation

Crèche	X <u>Pont-de-Barret</u> 3km
Ecole maternelle Public	X <u>Portes-en-Valdaine</u> 10km
Ecole maternelle Privé	X <u>Vaison-la-Romaine</u> 41km
Ecole primaire Public	X <u>Pont-de-Barret</u> 2km
Ecole primaire Privé	X <u>La Roche-sur-Grane</u> 8km
Collège Public	X <u>Cléon-d'Andran</u> 4km
Collège Privé	X <u>Crest</u> 14km
Lycée Public	X <u>Crest</u> 15km
Lycée Privé	X <u>Crest</u> 14km

Sources : Base Sirene des entreprises et de leurs établissements selon les dernières parutions officielles de 2025 portant sur l'année 2024 ([data.gouv](https://data.gouv.fr)). Liste, localisation et tarifs des professionnels de santé selon les dernières parutions officielles de 2025 portant sur l'année 2024 ([opendatasoft](https://opendatasoft.com)) et FINESS Extraction du Fichier des établissements selon les dernières parutions officielles de 2025 portant sur l'année 2024 ([data.gouv](https://data.gouv.fr)). Adresse et géolocalisation des établissements d'enseignement du premier et second degrés selon les dernières parutions officielles de 2025 portant sur l'année 2024 ([data.education.gouv](https://data.education.gouv.fr))

bien-dans-ma-ville.fr

Villes autour de Manas

Ville	Habitants	Superficie	Pop densité	Pop active	Taux chômage	Revenu moyen	Prix immobilier
Pont-de-Barret	657	16 km ²	41 h/km ²	48.9%	6.4%	21 710 €/an	2 327 €/m ²
Charols (1 avis)	965	7 km ²	138 h/km ²	43.1%	4.5%	22 350 €/an	1 550 €/m ²
Puy-Saint-Martin (2 avis)	827	11 km ²	75 h/km ²	45.3%	4.2%	24 910 €/an	6 895 €/m ²
Salettes	148	7 km ²	21 h/km ²	37.2%	4.1%	22 250 €/an	2 375 €/m ²
Cléon-d'Andran	1 004	10 km ²	100 h/km ²	42.8%	4%	22 570 €/an	2 064 €/m ²
Rochebaudin	118	7 km ²	17 h/km ²	46.6%	11.9%	21 320 €/an	1 078 €/m ²
Soyans	405	25 km ²	16 h/km ²	45.7%	2.5%	22 450 €/an	3 536 €/m ²
Eyzahut	151	6 km ²	25 h/km ²	43%	4%	22 690 €/an	1 837 €/m ²
Roynac (1 avis)	477	17 km ²	28 h/km ²	41.5%	3.4%	24 060 €/an	2 106 €/m ²
Félines-sur-Rimandoule	83	8 km ²	10 h/km ²	45.8%	4.8%	NC	1 409 €/m ²
La Répara-Auriples	244	15 km ²	16 h/km ²	50%	4.1%	22 530 €/an	1 882 €/m ²
Souspierre	108	5 km ²	22 h/km ²	34.3%	0.9%	22 170 €/an	3 260 €/m ²
Le Poët-Laval (1 avis)	954	31 km ²	31 h/km ²	42.1%	4.8%	22 420 €/an	1 911 €/m ²
Francillon-sur-Roubion	181	10 km ²	18 h/km ²	54.7%	14.4%	21 370 €/an	1 529 €/m ²
La Bégude-de-Mazenc (1 avis)	1 779	23 km ²	77 h/km ²	43.7%	3.7%	23 440 €/an	1 553 €/m ²

bien-dans-ma-ville.fr



Vous aimez votre ville ? Notez-la !

Et faites-nous part de vos remarques constructives



Avec

BIEN dans ma **VILLE** 