



Version web

Ville de Malzéville

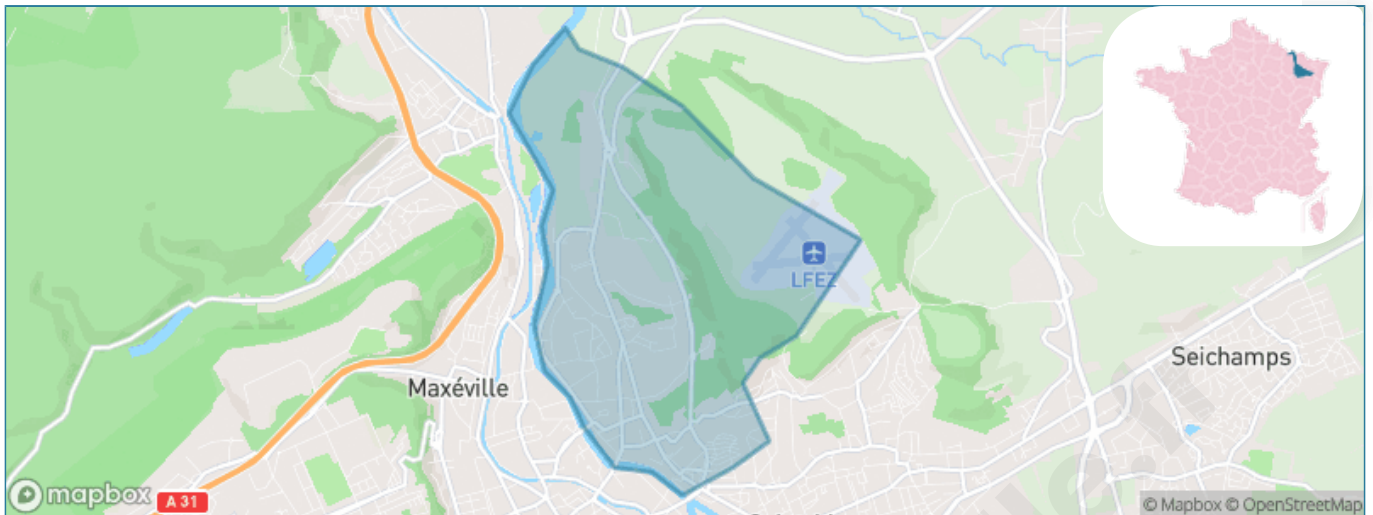
Présenté par

BIEN dans
ma **VILLE** 

Sommaire

| | |
|---|----|
| Situation géographique | 3 |
| Statistiques sur la population | 4 |
| Evolution du nombre d'habitants | 4 |
| Tranche d'âge | 5 |
| 0-14 ans | 5 |
| 15-29 ans | 5 |
| 30-44 ans | 5 |
| 45-59 ans | 5 |
| 60-74 ans | 5 |
| 75-89 ans | 5 |
| 90 ans et + | 5 |
| Activité professionnelle | 5 |
| Agriculteurs | 5 |
| Artisans, Commerçants | 5 |
| Cadres et sup. | 5 |
| Professions intermédiaires | 5 |
| Employé | 5 |
| Ouvrier | 5 |
| Retraité | 5 |
| Autres | 5 |
| Niveau de diplôme | 6 |
| Sans diplôme ou CEP | 6 |
| Brevet, BEPC, DNB | 6 |
| CAP-BEP ou équivalent | 6 |
| BAC ou équivalent | 6 |
| BAC+2 | 6 |
| BAC+3 ou +4 | 6 |
| BAC+5 ou plus | 6 |
| Composition des ménages | 6 |
| Couple sans enfant | 6 |
| Couple avec enfant(s) | 6 |
| Famille monoparentale | 6 |
| Colocation / Autre | 6 |
| Personnes seules | 6 |
| Profil électoraux | 7 |
| Premier tour | 7 |
| Sécurité | 8 |
| Evolution du nombre d'infractions | 8 |
| Pour comparer | 9 |
| Services à la population | 10 |
| Commerce | 10 |
| Éducation | 10 |
| Villes autour de Malzéville | 11 |
| Avis sur la ville de Malzéville | 12 |
| Moyenne par critère | 12 |
| Villes autour de Malzéville | 12 |
| Répartition des avis par note | 12 |
| Répartition des avis par note | 12 |

Situation géographique



i Informations clés

- **Région** : Grand Est
- **Département** : Meurthe-et-Moselle
- **Métropole** : Métropole du Grand Nancy
- **Code postal** : 54220
- **Superficie** : 7 km²



Statistiques sur la population



Nombre d'habitants

7 820



Age moyen

42 ans



Pop active

46.7%



Taux chômage

7.1%



Pop densité

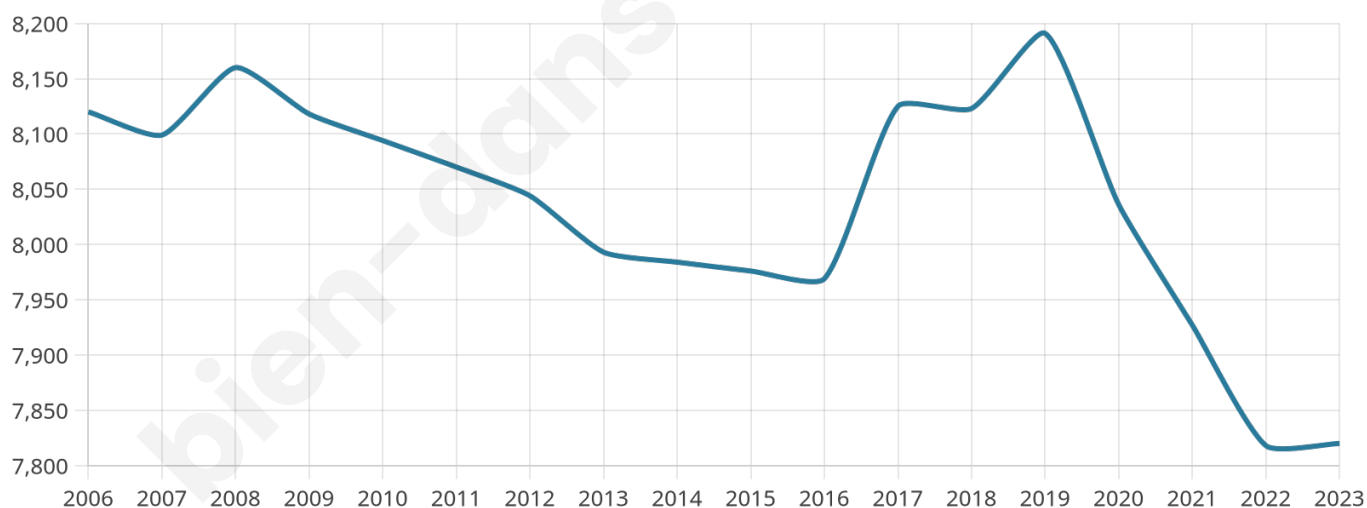
1 117 h/km²



Revenu moyen

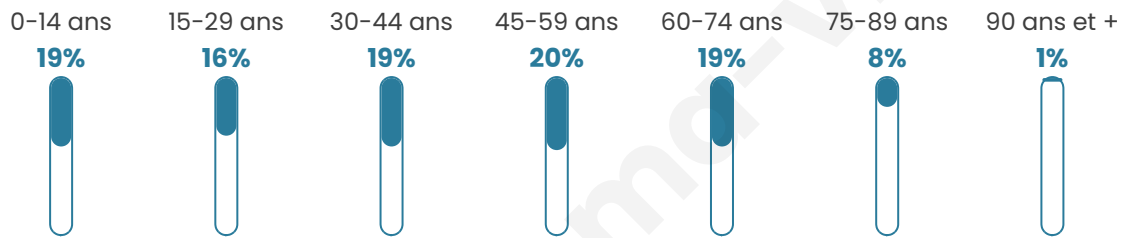
23 270 €/an

Evolution du nombre d'habitants

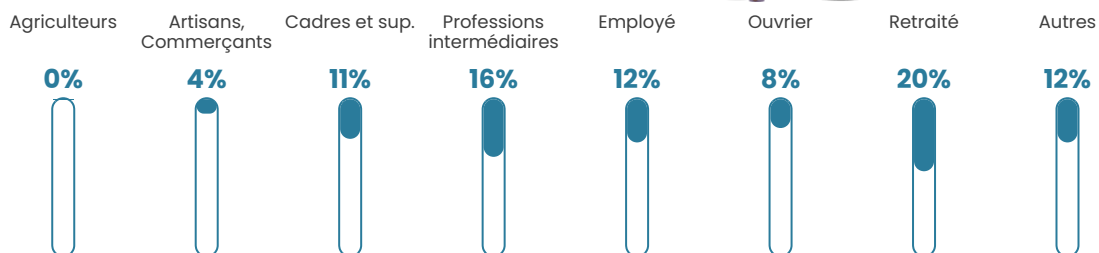


Sources : Institut national de la statistique et des études économiques (insee) selon Les dernières parutions officielles de 2024 portant sur les années 2020, 2021 et 2022.


Tranche d'âge




Activité professionnelle



Niveau de diplôme





Composition des ménages



Profils électoraux

Premier tour

| | | |
|---|---------------------------|---------|
|  | Emmanuel MACRON | 29.89 % |
|  | Jean-Luc MÉLENCHON | 26.65 % |
|  | Marine LE PEN | 17.67 % |
|  | Yannick JADOT | 6.37 % |
|  | Éric ZEMMOUR | 5.65 % |
|  | Valérie PÉCRESE | 4.34 % |
|  | Anne HIDALGO | 2.39 % |
|  | Jean LASSALLE | 2.12 % |
|  | Fabien ROUSSEL | 2.05 % |
|  | Nicolas DUPONT- AIGNAN | 1.70 % |
|  | Philippe POUTOU | 0.69 % |
|  | Nathalie ARTHAUD | 0.47 % |



5 660 inscrits

Participation : 72.74%

Votes blancs : 1.00%

Votes nuls : 0.58%

Second tour

| | | |
|---|--------------------|---------|
|  | Emmanuel MACRON | 68,57 % |
|  | Marine LE PEN | 31,43 % |

5 660 inscrits

Participation : 71.11%

Votes blancs : 6.66%

Votes nuls : 1.81%

Sécurité



Agressions physiques / sexuelles

63



Cambriolages

41



Vols / dégradations

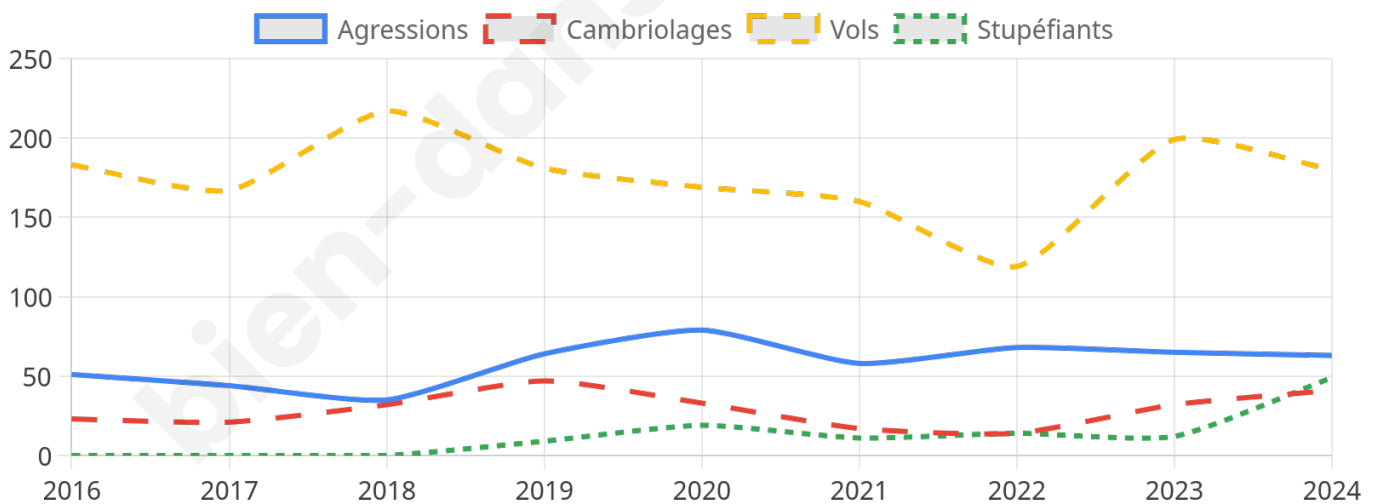
180



Stupéfiants

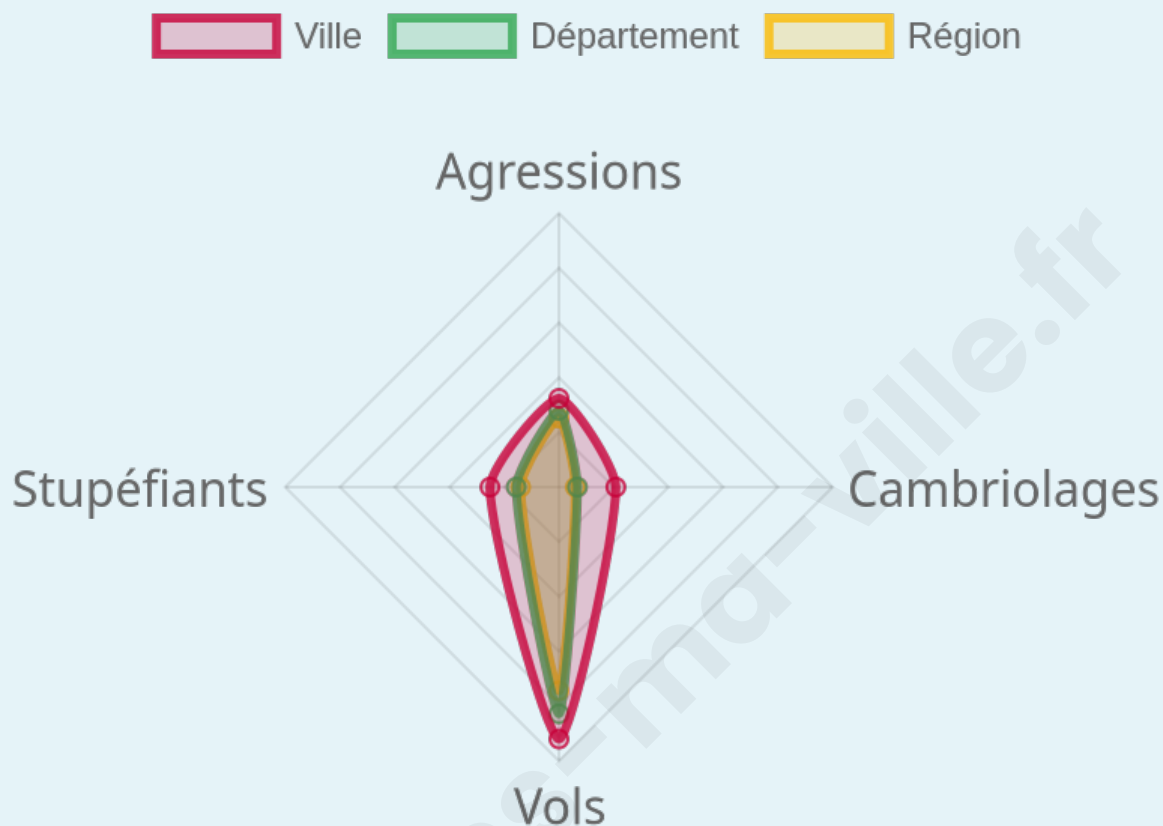
49

Evolution du nombre d'infractions



Pour comparer

(en proportion du nombre d'habitants)



Sources : Bases statistiques communale, départementale et régionale de la délinquance enregistrée par la police et la gendarmerie nationales selon les dernières parutions officielles de 2025 portant sur l'année 2024 ([data.gouv](https://data.gouv.fr)).

Agressions physiques / sexuelles : Violences sexuelles, coups et blessures volontaires intrafamiliaux, coups et blessures volontaires, autres coups, blessures volontaires et vols violents sans arme.

Cambriolages : Cambriolages de logements.

Vols : Vols avec armes, vols d'accessoires sur véhicules, vols dans les véhicules, vols de véhicules, vols sans violence contre des personnes, destructions, dégradations volontaires et escroqueries.

Stupéfiants : Trafic de stupéfiants dont (AFD) et usage de stupéfiants.

Services à la population



Commerce

| | |
|--------------------|------------------------------------|
| Hypermarché | X Tomblaine 3km |
| Supermarché | 1 |
| Superette | X Nancy 2km |
| Boulangerie | 3 |
| Boucherie | 1 |
| Restaurant | 4 |
| Garage | 9 |
| Station-service | 1 |
| Banque | X Saint-Max 2km |
| La poste | 17 |
| Coiffeur | 13 |
| Tabac | X Saint-Max 2km |
| Bars / discothèque | 5 |
| Bibliothèque | 1 |
| Cinéma | X Saint-Max 2km |
| Vétérinaire | X Dommartemont 1km |



Santé

| | |
|----------------------------------|---------------------------------------|
| Pharmacie | 3 |
| Hôpital | X Nancy 3km |
| Laboratoire d'analyses médicales | X Saint-Max 2km |
| Etablissement pour handicapé | 3 |
| EHPA | 1 |
| Médecin | 3 |
| Dentiste | 7 |
| Chirurgien | 1 |
| Dermatologue | X Saint-Max 2km |
| Anesthésiste | 1 |
| Gastro-entérologue | X Essey-lès-Nancy 3km |
| Gynécologue | X Nancy 3km |
| Cancérologue | X Essey-lès-Nancy 2km |
| Neurologue | X Nancy 2km |
| Ophthalmologue | X Nancy 3km |
| ORL | X Essey-lès-Nancy 2km |
| Cardiologue | X Essey-lès-Nancy 2km |
| Pédiatre | X Essey-lès-Nancy 2km |
| Pneumologue | X Nancy 3km |
| Psychologue | X Saint-Max 2km |
| Radiologue | 3 |
| Rhumatologue | X Nancy 4km |
| Sage-femme | X Saint-Max 2km |



Éducation

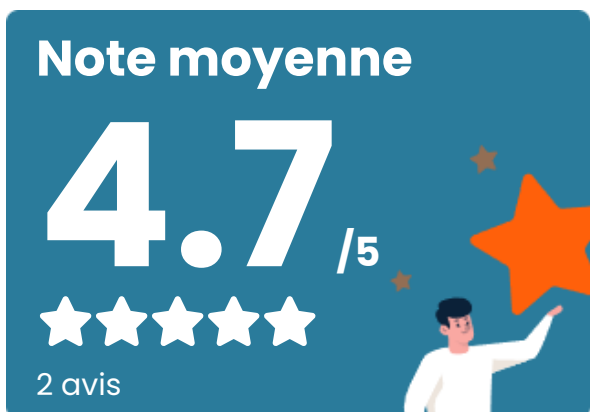
| | |
|-------------------------|-----------------------------------|
| Crèche | 1 |
| Ecole maternelle Public | 3 |
| Ecole maternelle Privé | X Dieulouard 17km |
| Ecole primaire Public | 3 |
| Ecole primaire Privé | X Nancy 2km |
| Collège Public | 1 |
| Collège Privé | X Nancy 3km |
| Lycée Public | 1 |
| Lycée Privé | X Nancy 3km |

Sources : Base Sirene des entreprises et de leurs établissements selon les dernières parutions officielles de 2025 portant sur l'année 2024 ([data.gouv](#)). Liste, localisation et tarifs des professionnels de santé selon les dernières parutions officielles de 2025 portant sur l'année 2024 ([opendatasoft](#)) et FINISS Extraction du Fichier des établissements selon les dernières parutions officielles de 2025 portant sur l'année 2024 ([data.gouv](#)). Adresse et géolocalisation des établissements d'enseignement du premier et second degrés selon les dernières parutions officielles de 2025 portant sur l'année 2024 ([data.education.gouv](#))

Villes autour de Malzéville

| Ville | Habitants | Superficie | Pop densité | Pop active | Taux chômage | Revenu moyen | Prix immobilier |
|------------------------------|-----------|--------------------|-------------------------|------------|--------------|--------------|------------------------|
| Dommartemont | 566 | 1 km ² | 566 h/km ² | 39.9% | 2.1% | 39 430 €/an | 3 221 €/m ² |
| Saint-Max (9 avis) | 9 913 | 1 km ² | 9 913 h/km ² | 47.9% | 5.9% | 22 560 €/an | 1 729 €/m ² |
| Maxéville (8 avis) | 10 090 | 5 km ² | 2 018 h/km ² | 38.6% | 9.1% | 17 530 €/an | 1 728 €/m ² |
| Agincourt | 424 | 4 km ² | 106 h/km ² | 50.2% | 3.5% | 28 060 €/an | 1 645 €/m ² |
| Champigneulles (2 avis) | 6 551 | 24 km ² | 273 h/km ² | 44.2% | 6.5% | 22 280 €/an | 1 654 €/m ² |
| Essey-lès-Nancy (5 avis) | 8 670 | 5 km ² | 1 734 h/km ² | 47.1% | 6.4% | 22 890 €/an | 2 018 €/m ² |
| Lay-Saint-Christophe | 2 355 | 11 km ² | 214 h/km ² | 45.4% | 3.7% | 29 770 €/an | 1 859 €/m ² |
| Nancy (130 avis) | 103 671 | 15 km ² | 6 911 h/km ² | 47.7% | 7.4% | 22 360 €/an | 2 020 €/m ² |
| Tomblaine (7 avis) | 9 117 | 5 km ² | 1 823 h/km ² | 45.3% | 5.6% | 21 630 €/an | 1 912 €/m ² |
| Eulmont | 1 120 | 8 km ² | 140 h/km ² | 45.9% | 2.9% | 28 400 €/an | 1 996 €/m ² |
| Bouxières-aux-Dames (6 avis) | 4 106 | 4 km ² | 1 027 h/km ² | 44.8% | 3.2% | 25 760 €/an | 1 714 €/m ² |
| Dommartin-sous-Amance | 319 | 4 km ² | 80 h/km ² | 44.2% | 1.6% | 29 640 €/an | 1 465 €/m ² |
| Seichamps (2 avis) | 5 165 | 4 km ² | 1 291 h/km ² | 42.6% | 4.1% | 24 570 €/an | 2 013 €/m ² |
| Laxou (7 avis) | 14 771 | 15 km ² | 985 h/km ² | 44.9% | 7.3% | 23 780 €/an | 1 986 €/m ² |
| Saulxures-lès-Nancy (3 avis) | 4 344 | 7 km ² | 621 h/km ² | 42.6% | 4.1% | 25 490 €/an | 1 948 €/m ² |

Avis sur la ville de Malzéville



Moyenne par critère



Villes autour de Malzéville

| Ville | Note globale | Sécurité | Éducation | Sport Loisir | Environnement | Vie pratique |
|------------------------------|--------------|------------|------------|--------------|---------------|--------------|
| Dommartemont | - | - | - | - | - | - |
| Saint-Max (9 avis) | 4.1 | 4.1 | 4.3 | 4.4 | 3.8 | 3.7 |
| Maxéville (8 avis) | 4.0 | 4.0 | 4.1 | 3.6 | 3.9 | 4.3 |
| Agincourt | - | - | - | - | - | - |
| Champigneulles (2 avis) | 3.6 | 3.5 | 4.0 | 3.5 | 3.0 | 4.0 |
| Essey-lès-Nancy (5 avis) | 3.7 | 3.6 | 4.0 | 3.8 | 3.2 | 3.8 |
| Lay-Saint-Christophe | - | - | - | - | - | - |
| Nancy (130 avis) | 3.4 | 3.2 | 3.8 | 3.5 | 3.2 | 3.4 |
| Tomblaine (7 avis) | 3.2 | 3.3 | 3.3 | 3.3 | 3.1 | 3.0 |
| Eulmont | - | - | - | - | - | - |
| Bouxières-aux-Dames (6 avis) | 4.6 | 4.5 | 4.5 | 4.8 | 4.8 | 4.2 |
| Dommartin-sous-Amance | - | - | - | - | - | - |
| Seichamps (2 avis) | 3.4 | 4.0 | 3.5 | 3.0 | 3.0 | 3.5 |
| Laxou (7 avis) | 3.4 | 3.7 | 3.4 | 3.0 | 3.1 | 3.7 |
| Saulxures-lès-Nancy (3 avis) | 2.9 | 3.3 | 3.0 | 2.7 | 3.3 | 2.0 |



Vous aimez votre ville ? Notez-la !

Et faites-nous part de vos remarques constructives



Avec

BIEN dans ma **VILLE** 