



Version web

# Ville de Malons-et-Elze

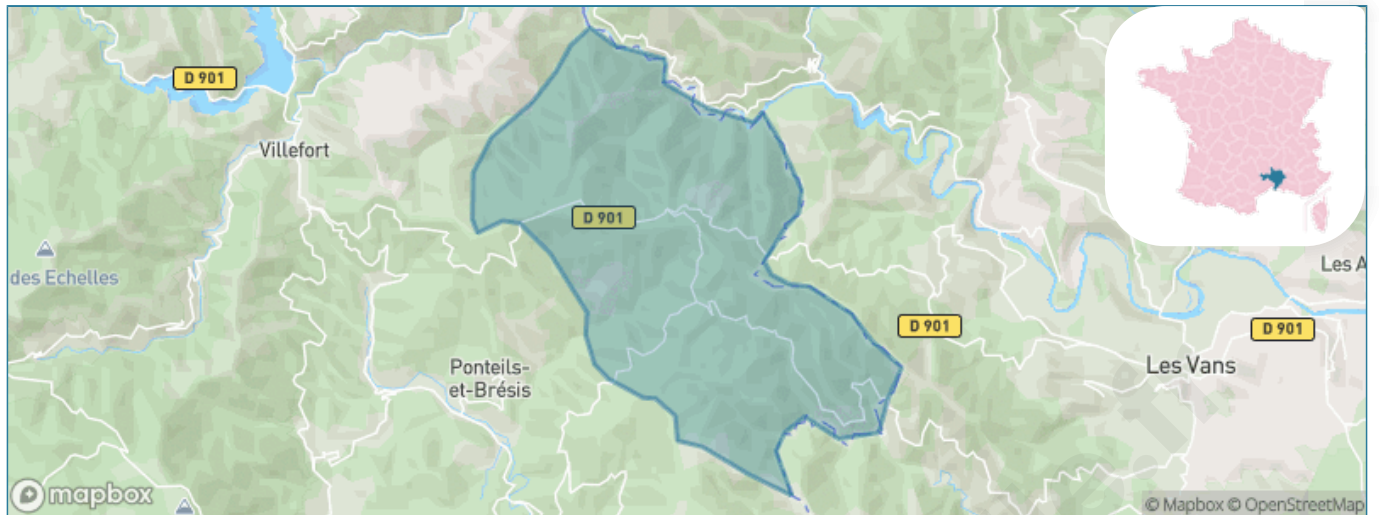
Présenté par



# Sommaire

Situation géographique .....	3
Statistiques sur la population .....	4
Evolution du nombre d'habitants .....	4
Tranche d'âge .....	5
0-14 ans .....	5
15-29 ans .....	5
30-44 ans .....	5
45-59 ans .....	5
60-74 ans .....	5
75-89 ans .....	5
90 ans et + .....	5
Activité professionnelle .....	5
Agriculteurs .....	5
Artisans, Commerçants .....	5
Cadres et sup. ....	5
Professions intermédiaires .....	5
Employé .....	5
Ouvrier .....	5
Retraité .....	5
Autres .....	5
Niveau de diplôme .....	6
Sans diplôme ou CEP .....	6
Brevet, BEPC, DNB .....	6
CAP-BEP ou équivalent .....	6
BAC ou équivalent .....	6
BAC+2 .....	6
BAC+3 ou +4 .....	6
BAC+5 ou plus .....	6
Composition des ménages .....	6
Couple sans enfant .....	6
Couple avec enfant(s) .....	6
Famille monoparentale .....	6
Colocation / Autre .....	6
Personnes seules .....	6
Profils électoraux .....	7
Premier tour .....	7
Sécurité .....	8
Evolution du nombre d'infractions .....	8
Pour comparer .....	9
Services à la population .....	10
Commerce .....	10
Éducation .....	10
Villes autour de Malons-et-Elze .....	11

# Situation géographique



## i Informations clés

- **Région** : Occitanie
- **Département** : Gard
- **Code postal** : 30450
- **Superficie** : 31 km<sup>2</sup>



# Statistiques sur la population



Nombre d'habitants

**111**



Age moyen

**47 ans**



Pop active

**44.1%**



Taux chômage

**22.1%**



Pop densité

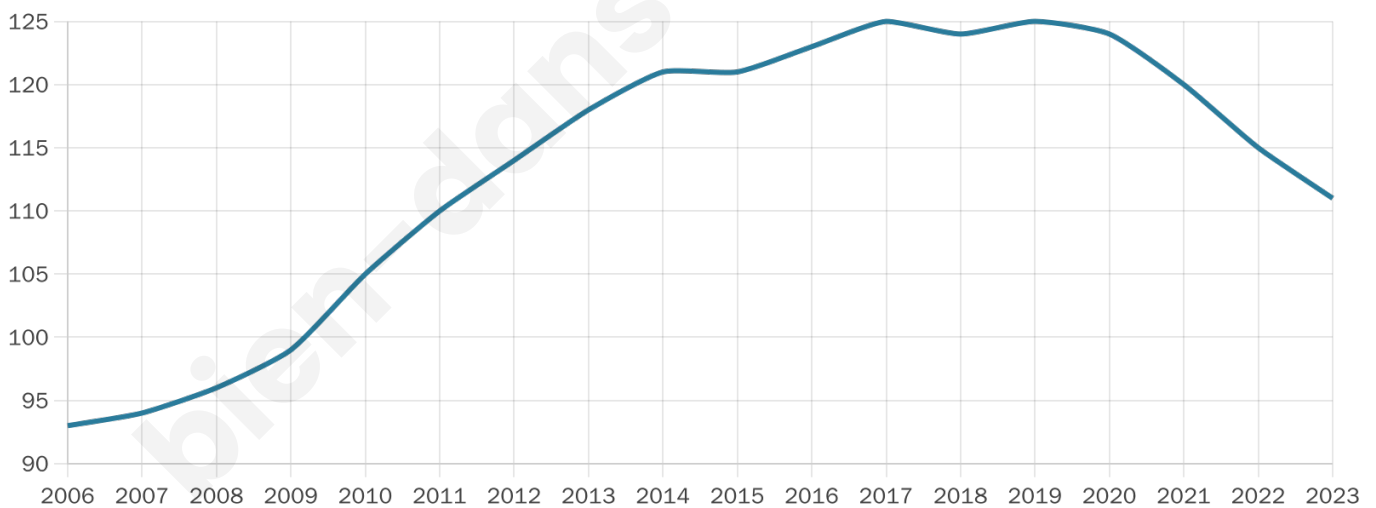
**4 h/km<sup>2</sup>**



Revenu moyen

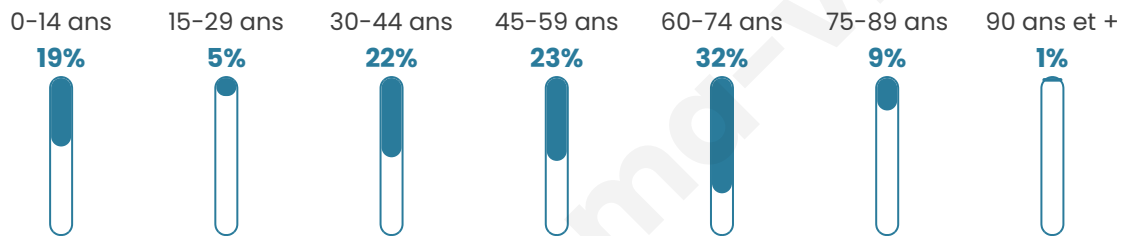
**NC**

## Evolution du nombre d'habitants

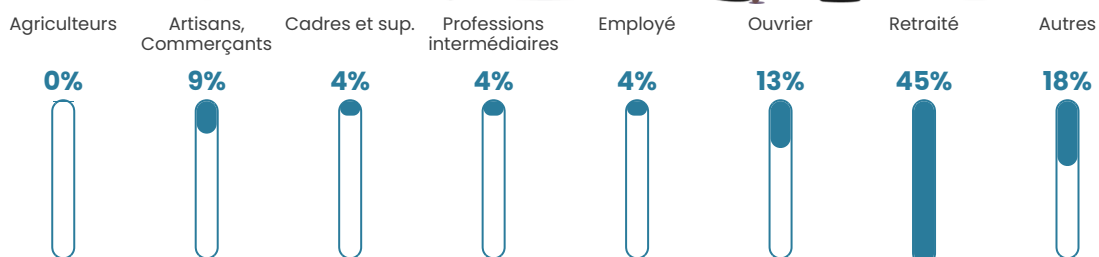


Sources : Institut national de la statistique et des études économiques (insee) selon Les dernières parutions officielles de 2024 portant sur les années 2020, 2021 et 2022.


## Tranche d'âge




## Activité professionnelle



## Niveau de diplôme



## Composition des ménages



# Profils électoraux

## Premier tour

	Jean-Luc MÉLENCHON	50.60 %
	Emmanuel MACRON	19.28 %
	Marine LE PEN	14.46 %
	Fabien ROUSSEL	3.61 %
	Yannick JADOT	3.61 %
	Jean LASSALLE	2.41 %
	Éric ZEMMOUR	2.41 %
	Valérie PÉCRESSÉ	1.20 %
	Philippe POUTOU	1.20 %
	Nicolas DUPONT- AIGNAN	1.20 %
	Nathalie ARTHAUD	0.00 %
	Anne HIDALGO	0.00 %



### 128 inscrits

Participation : 67.19%

Votes blancs : 2.33%

Votes nuls : 1.16%

## Second tour

	Emmanuel MACRON	58,62 %
	Marine LE PEN	41,38 %

### 128 inscrits

Participation : 53.12%

Votes blancs : 8.82%

Votes nuls : 5.88%

# Sécurité



Agressions physiques / sexuelles

0



Cambriolages

0



Vols / dégradations

0



Stupéfiants

0

## Evolution du nombre d'infractions



## Pour comparer

(en proportion du nombre d'habitants)



Sources : Bases statistiques communale, départementale et régionale de la délinquance enregistrée par la police et la gendarmerie nationales selon les dernières parutions officielles de 2025 portant sur l'année 2024 ([data.gouv](https://data.gouv.fr)).

Agressions physiques / sexuelles : Violences sexuelles, coups et blessures volontaires intrafamiliaux, coups et blessures volontaires, autres coups, blessures volontaires et vols violents sans arme.

Cambriolages : Cambriolages de logements.

Vols : Vols avec armes, vols d'accessoires sur véhicules, vols dans les véhicules, vols de véhicules, vols sans violence contre des personnes, destructions, dégradations volontaires et escroqueries.

Stupéfiants : Trafic de stupéfiants dont (AFD) et usage de stupéfiants.

# Services à la population



## Commerce

Hypermarché	X <a href="#">Alès</a> 31km
Supermarché	X <a href="#">Villefort</a> 8km
Superette	X <a href="#">Concoules</a> 8km
Boulangerie	X <a href="#">Villefort</a> 8km
Boucherie	X <a href="#">Villefort</a> 8km
Restaurant	X <a href="#">Ponteils-et-Brésis</a> 5km
Garage	X <a href="#">Concoules</a> 5km
Station-service	X <a href="#">Villefort</a> 8km
Banque	X <a href="#">Villefort</a> 8km
La poste	X <a href="#">Les Vans</a> 7km
Coiffeur	X <a href="#">Villefort</a> 8km
Tabac	X <a href="#">Villefort</a> 8km
Bars / discothèque	X <a href="#">Gravières</a> 5km
Bibliothèque	X <a href="#">Ponteils-et-Brésis</a> 4km
Cinéma	X <a href="#">Les Vans</a> 9km
Vétérinaire	X <a href="#">Les Vans</a> 5km



## Santé

Pharmacie	X <a href="#">Villefort</a> 8km
Hôpital	X <a href="#">Ponteils-et-Brésis</a> 7km
Laboratoire d'analyses médicales	X <a href="#">Les Vans</a> 9km
Etablissement pour handicapé	X <a href="#">Génolhac</a> 10km
EHPA	X <a href="#">Villefort</a> 7km
Médecin	X <a href="#">Villefort</a> 7km
Dentiste	X <a href="#">Les Vans</a> 8km
Chirurgien	X <a href="#">Les Vans</a> 8km
Dermatologue	X <a href="#">Alès</a> 33km
Anesthésiste	X <a href="#">Alès</a> 31km
Gastro-entérologue	X <a href="#">Alès</a> 33km
Gynécologue	X <a href="#">Génolhac</a> 10km
Cancérologue	X <a href="#">Alès</a> 31km
Neurologue	X <a href="#">Aubenas</a> 36km
Ophthalmologue	X <a href="#">Le Collet-de-Dèze</a> 21km
ORL	X <a href="#">Saint-Privat-des-Vieux</a> 33km
Cardiologue	X <a href="#">Saint-Privat-de-Vallongue</a> 21km
Pédiatre	X <a href="#">Cendras</a> 29km
Pneumologue	X <a href="#">Alès</a> 33km
Psychologue	X <a href="#">Le Collet-de-Dèze</a> 21km
Radiologue	X <a href="#">Alès</a> 33km
Rhumatologue	X <a href="#">Alès</a> 33km
Sage-femme	X <a href="#">Villefort</a> 8km



## Éducation

Crèche	<b>1</b>
Ecole maternelle Public	X <a href="#">Les Vans</a> 9km
Ecole maternelle Privé	X <a href="#">Langlade</a> 71km
Ecole primaire Public	X <a href="#">Gravières</a> 5km
Ecole primaire Privé	X <a href="#">Chambonas</a> 8km
Collège Public	X <a href="#">Villefort</a> 8km
Collège Privé	X <a href="#">Chambonas</a> 9km
Lycée Public	X <a href="#">Largentièrre</a> 26km
Lycée Privé	X <a href="#">La Grand-Combe</a> 23km

Sources : Base Sirene des entreprises et de leurs établissements selon les dernières parutions officielles de 2025 portant sur l'année 2024 ([data.gouv](#)). Liste, localisation et tarifs des professionnels de santé selon les dernières parutions officielles de 2025 portant sur l'année 2024 ([opendatasoft](#)) et FINISS Extraction du Fichier des établissements selon les dernières parutions officielles de 2025 portant sur l'année 2024 ([data.gouv](#)). Adresse et géolocalisation des établissements d'enseignement du premier et second degrés selon les dernières parutions officielles de 2025 portant sur l'année 2024 ([data.education.gouv](#))

## Villes autour de Malons-et-Elze

Ville	Habitants	Superficie	Pop densité	Pop active	Taux chômage	Revenu moyen	Prix immobilier
Ponteils-et-Brésis	365	27 km <sup>2</sup>	14 h/km <sup>2</sup>	33.4%	3.3%	20 420 €/an	1 473 €/m <sup>2</sup>
Gravières	508	18 km <sup>2</sup>	28 h/km <sup>2</sup>	37.2%	6.3%	19 940 €/an	1 644 €/m <sup>2</sup>
Malarce-sur-la-Thines	268	37 km <sup>2</sup>	7 h/km <sup>2</sup>	39.6%	11.6%	14 100 €/an	1 077 €/m <sup>2</sup>
Bonnevaux	78	8 km <sup>2</sup>	10 h/km <sup>2</sup>	39.7%	10.3%	NC	2 564 €/m <sup>2</sup>
Saint-André-Capcèze	206	9 km <sup>2</sup>	23 h/km <sup>2</sup>	39.8%	4.9%	21 410 €/an	2 000 €/m <sup>2</sup>
Chambonas	992	12 km <sup>2</sup>	83 h/km <sup>2</sup>	35.7%	5%	20 920 €/an	3 047 €/m <sup>2</sup>
Sainte-Marguerite-Lafigère	111	10 km <sup>2</sup>	11 h/km <sup>2</sup>	35.1%	8.1%	NC	5 744 €/m <sup>2</sup>
Les Salelles	414	5 km <sup>2</sup>	83 h/km <sup>2</sup>	37%	4.6%	21 550 €/an	2 074 €/m <sup>2</sup>
Concoules	277	16 km <sup>2</sup>	17 h/km <sup>2</sup>	45.5%	3.2%	19 430 €/an	1 738 €/m <sup>2</sup>
Pied-de-Borne	208	27 km <sup>2</sup>	8 h/km <sup>2</sup>	42.3%	2.4%	19 430 €/an	1 739 €/m <sup>2</sup>
Aujac	147	16 km <sup>2</sup>	9 h/km <sup>2</sup>	42.2%	4.8%	18 750 €/an	1 889 €/m <sup>2</sup>
Pourcharesses	130	31 km <sup>2</sup>	4 h/km <sup>2</sup>	46.2%	0%	23 110 €/an	1 631 €/m <sup>2</sup>
Villefort (1 avis)	618	7 km <sup>2</sup>	88 h/km <sup>2</sup>	37.7%	4.9%	20 380 €/an	1 313 €/m <sup>2</sup>
Malbosc	146	21 km <sup>2</sup>	7 h/km <sup>2</sup>	39.7%	6.8%	17 610 €/an	2 212 €/m <sup>2</sup>
Saint-Pierre-Saint-Jean	195	23 km <sup>2</sup>	8 h/km <sup>2</sup>	37.4%	4.1%	20 190 €/an	1 172 €/m <sup>2</sup>

bien-dans-ma-ville.fr



# **Vous aimez votre ville ? Notez-la !**

Et faites-nous part de vos remarques constructives



Avec

**BIEN** dans  
ma **VILLE** 