



Version web

Ville de Mallièvre

Présenté par

BIEN dans
ma **VILLE** 

Sommaire

Situation géographique	3
Statistiques sur la population	4
Evolution du nombre d'habitants	4
Tranche d'âge	5
0-14 ans	5
15-29 ans	5
30-44 ans	5
45-59 ans	5
60-74 ans	5
75-89 ans	5
90 ans et +	5
Activité professionnelle	5
Agriculteurs	5
Artisans, Commerçants	5
Cadres et sup.	5
Professions intermédiaires	5
Employé	5
Ouvrier	5
Retraité	5
Autres	5
Niveau de diplôme	6
Sans diplôme ou CEP	6
Brevet, BEPC, DNB	6
CAP-BEP ou équivalent	6
BAC ou équivalent	6
BAC+2	6
BAC+3 ou +4	6
BAC+5 ou plus	6
Composition des ménages	6
Couple sans enfant	6
Couple avec enfant(s)	6
Famille monoparentale	6
Colocation / Autre	6
Personnes seules	6
Profils électoraux	7
Premier tour	7
Sécurité	8
Evolution du nombre d'infractions	8
Pour comparer	9
Services à la population	10
Commerce	10
Éducation	10
Villes autour de Mallièvre	12

Situation géographique



i Informations clés

- **Région** : Pays de la Loire
- **Département** : Vendée
- **Code postal** : 85590
- **Superficie** : 0 km²



Statistiques sur la population



Nombre d'habitants

251



Age moyen

42 ans



Pop active

49%



Taux chômage

8.5%



Pop densité

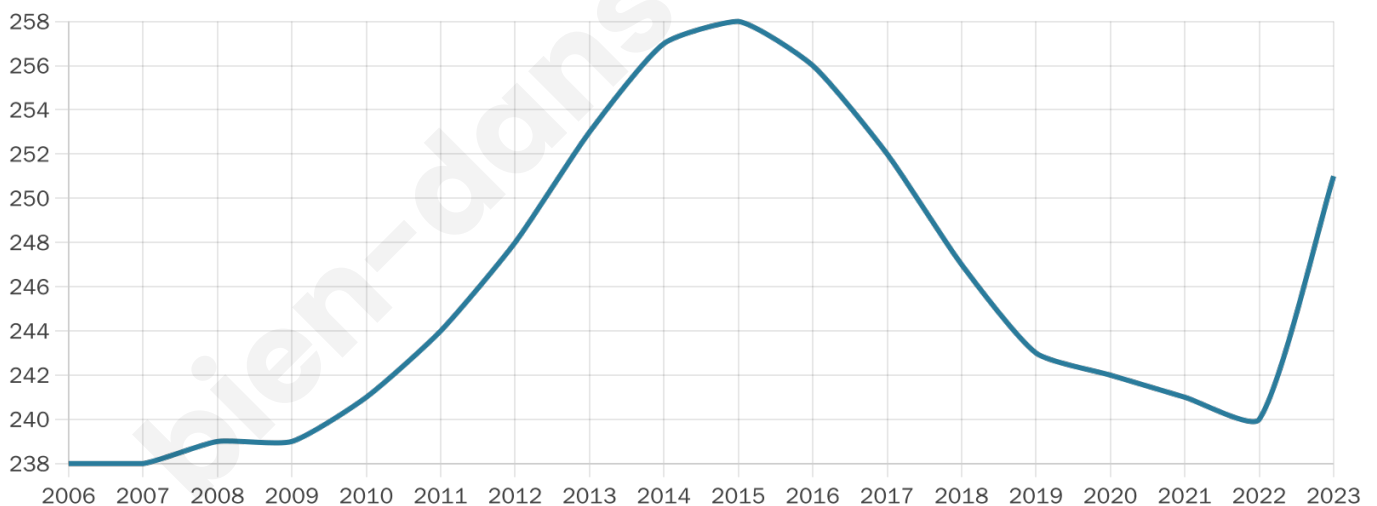
251 h/km²



Revenu moyen

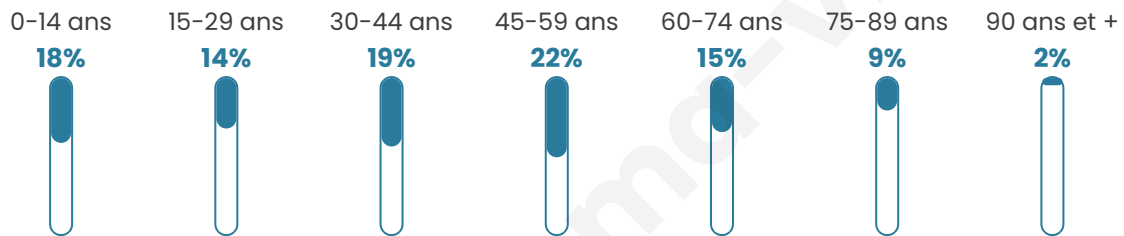
25 210 €/an

Evolution du nombre d'habitants

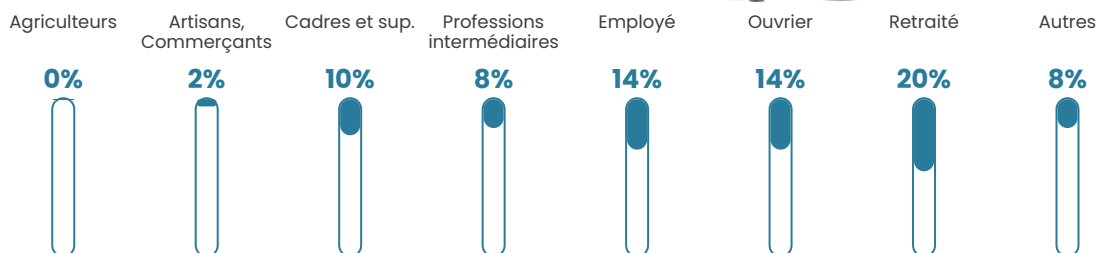


Sources : Institut national de la statistique et des études économiques (insee) selon Les dernières parutions officielles de 2024 portant sur les années 2020, 2021 et 2022.


Tranche d'âge




Activité professionnelle



Niveau de diplôme



Composition des ménages



Profils électoraux



Premier tour

	Emmanuel MACRON	33.33 %
	Marine LE PEN	16.67 %
	Yannick JADOT	13.58 %
	Jean-Luc MÉLENCHON	11.11 %
	Valérie PÉCRESE	10.49 %
	Éric ZEMMOUR	6.17 %
	Jean LASSALLE	4.32 %
	Nicolas DUPONT- AIGNAN	3.09 %
	Fabien ROUSSEL	0.62 %
	Philippe POUTOU	0.62 %
	Nathalie ARTHAUD	0.00 %
	Anne HIDALGO	0.00 %

203 inscrits

Participation : 82.76%
Votes blancs : 2.98%
Votes nuls : 0.60%

Second tour

	Emmanuel MACRON	73,43 %
	Marine LE PEN	26,57 %

203 inscrits

Participation : 78.33%
Votes blancs : 9.43%
Votes nuls : 0.63%

Sécurité



Agressions physiques / sexuelles

0



Cambriolages

0



Vols / dégradations

0



Stupéfiants

0

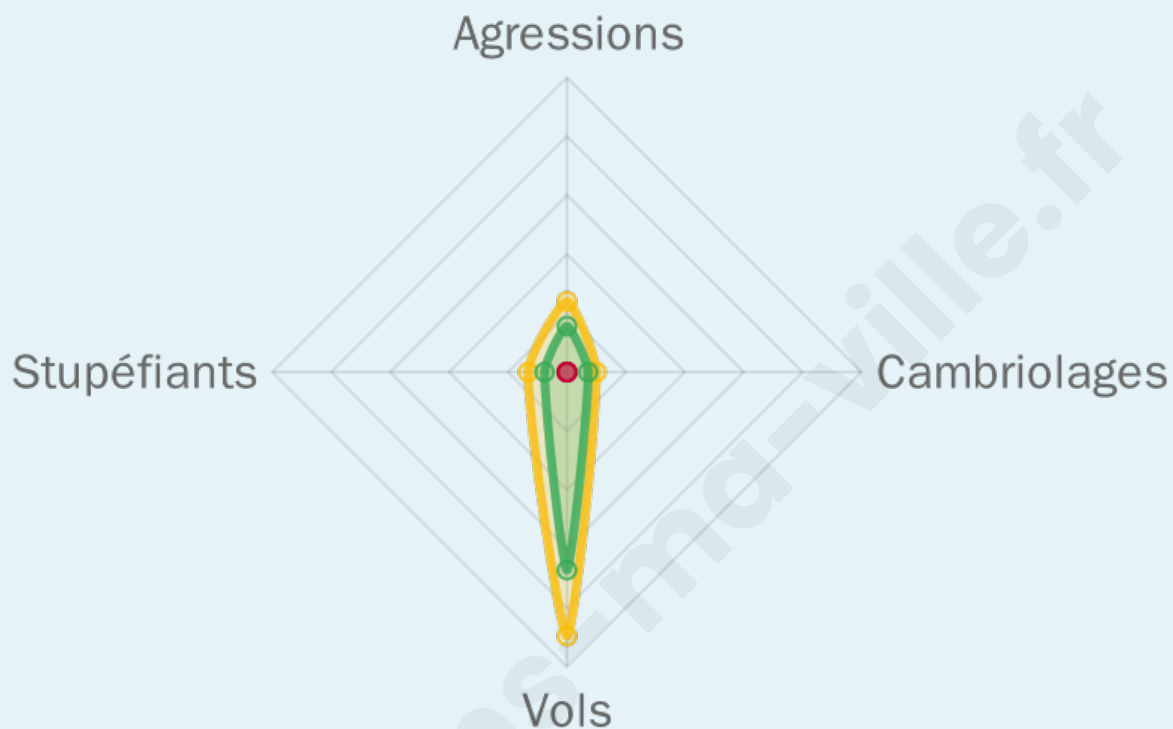
Evolution du nombre d'infractions



Pour comparer

(en proportion du nombre d'habitants)

■ Ville ■ Département ■ Région



Sources : Bases statistiques communale, départementale et régionale de la délinquance enregistrée par la police et la gendarmerie nationales selon les dernières parutions officielles de 2025 portant sur l'année 2024 ([data.gouv](https://data.gouv.fr)).

Agressions physiques / sexuelles : Violences sexuelles, coups et blessures volontaires intrafamiliaux, coups et blessures volontaires, autres coups, blessures volontaires et vols violents sans arme.

Cambriolages : Cambriolages de logements.

Vols : Vols avec armes, vols d'accessoires sur véhicules, vols dans les véhicules, vols de véhicules, vols sans violence contre des personnes, destructions, dégradations volontaires et escroqueries.

Stupéfiants : Trafic de stupéfiants dont (AFD) et usage de stupéfiants.

Services à la population



Commerce

Hypermarché	X Mauléon 9km
Supermarché	X Les Epesses 5km
Superette	X Saint-Malô-du-Bois 3km
Boulangerie	X Treize-Vents 2km
Boucherie	X Saint-Laurent-sur-Sèvre 5km
Restaurant	X Saint-Malô-du-Bois 3km
Garage	X Les Epesses 2km
Station-service	X Saint-Laurent-sur-Sèvre 4km
Banque	1
La poste	X Saint-Malô-du-Bois 2km
Coiffeur	1
Tabac	X Saint-Amand-sur-Sèvre 8km
Bars / discothèque	3
Bibliothèque	X Les Herbiers 12km
Cinéma	X Angles 9km
Vétérinaire	X Les Epesses 5km



Santé

Pharmacie	X Les Epesses 5km
Hôpital	X Cholet 14km
Laboratoire d'analyses médicales	X Mauléon 9km
Etablissement pour handicapé	X Mauléon 9km
EHPA	X Les Epesses 5km
Médecin	X Saint-Laurent-sur-Sèvre 5km
Dentiste	X Les Epesses 5km
Chirurgien	X Cholet 14km
Dermatologue	X Les Herbiers 12km
Anesthésiste	X Cholet 14km
Gastro-entérologue	X Cholet 14km
Gynécologue	X Les Herbiers 12km
Cancérologue	X Nantes 60km
Neurologue	X Cholet 14km
Ophtalmologue	X Les Herbiers 12km
ORL	X Cholet 14km
Cardiologue	X Sèvremont 10km
Pédiatre	X Cholet 14km
Pneumologue	X Sèvremont 10km
Psychologue	X Cholet 15km
Radiologue	X Cholet 14km
Rhumatologue	X Cholet 14km
Sage-femme	X Les Epesses 5km



Éducation

Crèche	1
Ecole maternelle Public	X Mauléon 9km
Ecole maternelle Privé	X Sèvremoine 25km
Ecole primaire Public	X Les Epesses 4km
Ecole primaire Privé	X Treize-Vents 2km
Collège Public	X Mortagne-sur-Sèvre 10km
Collège Privé	X Les Epesses 5km
Lycée Public	X Les Herbiers 13km
Lycée Privé	X Les Epesses 5km

Sources : Base Sirene des entreprises et de leurs établissements selon les dernières parutions officielles de 2025 portant sur l'année 2024 ([data.gouv](#)). Liste, localisation et tarifs des professionnels de santé selon les dernières parutions officielles de 2025 portant sur l'année 2024 ([opendatasoft](#)) et FINISS Extraction du Fichier des établissements selon les dernières parutions officielles de 2025 portant sur

l'année 2024 ([data.gouv](https://data.gouv.fr)). Adresse et géolocalisation des établissements d'enseignement du premier et second degrés selon les dernières parutions officielles de 2025 portant sur l'année 2024 ([data.education.gouv](https://data.education.gouv.fr))

bien-dans-ma-ville.fr

Villes autour de Mallièvre

Ville	Habitants	Superficie	Pop densité	Pop active	Taux chômage	Revenu moyen	Prix immobilier
Treize-Vents	1 226	19 km ²	65 h/km ²	48.1%	4.3%	21 620 €/an	1 192 €/m ²
Saint-Malô-du-Bois (1 avis)	1 612	14 km ²	115 h/km ²	53.3%	2.2%	23 950 €/an	1 604 €/m ²
Saint-Laurent-sur-Sèvre (5 avis)	3 550	15 km ²	237 h/km ²	46%	2.7%	23 630 €/an	1 540 €/m ²
Les Epesses (3 avis)	2 983	31 km ²	96 h/km ²	50.8%	3.7%	22 220 €/an	1 583 €/m ²
Saint-Mars-la-Réorthe	1 042	9 km ²	116 h/km ²	48%	3.6%	22 320 €/an	1 483 €/m ²
Saint-Amand-sur-Sèvre (1 avis)	1 422	32 km ²	44 h/km ²	45.9%	3.9%	22 070 €/an	1 014 €/m ²
Mauléon (5 avis)	8 573	120 km ²	71 h/km ²	48.5%	2.7%	21 720 €/an	1 190 €/m ²
Sèvremont (3 avis)	6 385	88 km ²	73 h/km ²	50.6%	3.9%	21 890 €/an	1 381 €/m ²
La Tessoualle (3 avis)	3 167	21 km ²	151 h/km ²	48.1%	2.2%	24 610 €/an	1 604 €/m ²
La Petite-Boissière (2 avis)	616	12 km ²	51 h/km ²	50.5%	3.2%	21 770 €/an	1 169 €/m ²
Chanverrie (5 avis)	5 653	59 km ²	96 h/km ²	46.7%	3%	22 810 €/an	1 587 €/m ²
Mortagne-sur-Sèvre (10 avis)	6 057	21 km ²	288 h/km ²	47.9%	3%	23 260 €/an	1 545 €/m ²
Saint-Pierre-des-Échaubrognes	1 384	28 km ²	49 h/km ²	52.6%	2.7%	22 990 €/an	1 195 €/m ²
Les Herbiers (20 avis)	16 521	88 km ²	188 h/km ²	49.8%	3.6%	22 930 €/an	1 837 €/m ²
Le Boupère	3 151	43 km ²	73 h/km ²	49.9%	2.2%	21 660 €/an	1 146 €/m ²

bien-dans-ma-ville.fr



Vous aimez votre ville ? Notez-la !

Et faites-nous part de vos remarques constructives



Avec

BIEN dans ma **VILLE** 