



Version web

# Ville de Malintrat

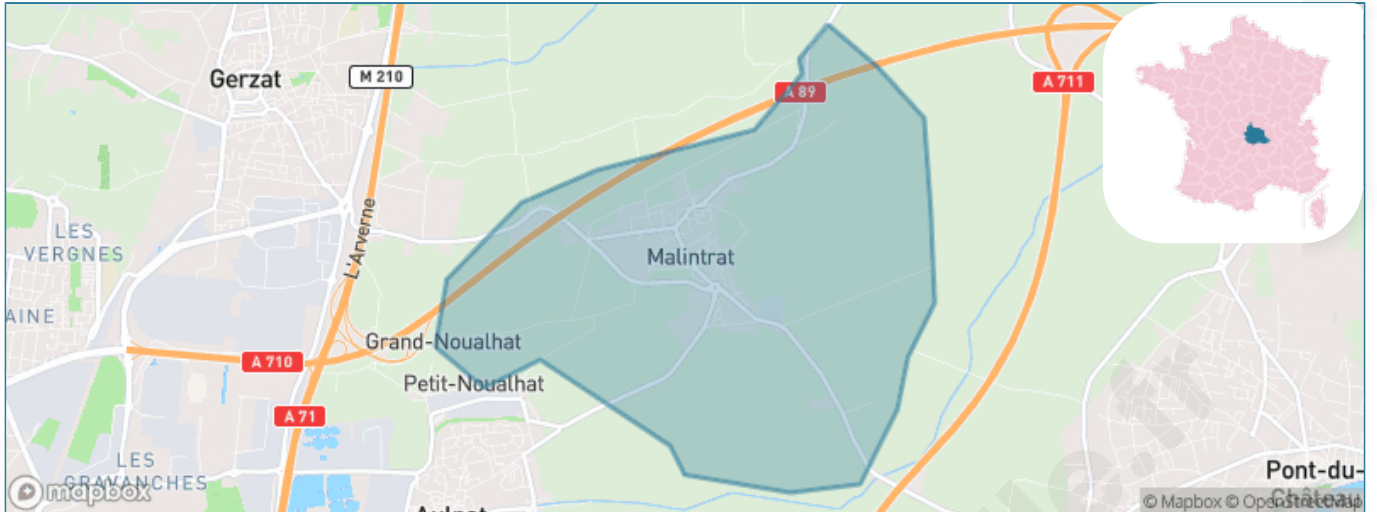
Présenté par

**BIEN** dans  
ma **VILLE** 

# Sommaire

Situation géographique .....	3
Statistiques sur la population .....	4
Evolution du nombre d'habitants .....	4
Tranche d'âge .....	5
0-14 ans .....	5
15-29 ans .....	5
30-44 ans .....	5
45-59 ans .....	5
60-74 ans .....	5
75-89 ans .....	5
90 ans et + .....	5
Activité professionnelle .....	5
Agriculteurs .....	5
Artisans, Commerçants .....	5
Cadres et sup. ....	5
Professions intermédiaires .....	5
Employé .....	5
Ouvrier .....	5
Retraité .....	5
Autres .....	5
Niveau de diplôme .....	6
Sans diplôme ou CEP .....	6
Brevet, BEPC, DNB .....	6
CAP-BEP ou équivalent .....	6
BAC ou équivalent .....	6
BAC+2 .....	6
BAC+3 ou +4 .....	6
BAC+5 ou plus .....	6
Composition des ménages .....	6
Couple sans enfant .....	6
Couple avec enfant(s) .....	6
Famille monoparentale .....	6
Colocation / Autre .....	6
Personnes seules .....	6
Profil électoraux .....	7
Premier tour .....	7
Sécurité .....	8
Evolution du nombre d'infractions .....	8
Pour comparer .....	9
Services à la population .....	10
Commerce .....	10
Éducation .....	10
Villes autour de Malintrat .....	12
Avis sur la ville de Malintrat .....	13
Moyenne par critère .....	13
Villes autour de Malintrat .....	13
Répartition des avis par note .....	13
Répartition des avis par note .....	13

# Situation géographique



## i Informations clés

- **Région** : Auvergne-Rhône-Alpes
- **Département** : Puy-de-Dôme
- **Code postal** : 63510
- **Superficie** : 8 km<sup>2</sup>



**PUY-DE-DÔME**  
LE DÉPARTEMENT

# Statistiques sur la population



Nombre d'habitants

**1 151**



Age moyen

**40 ans**



Pop active

**51.5%**



Taux chômage

**5.9%**



Pop densité

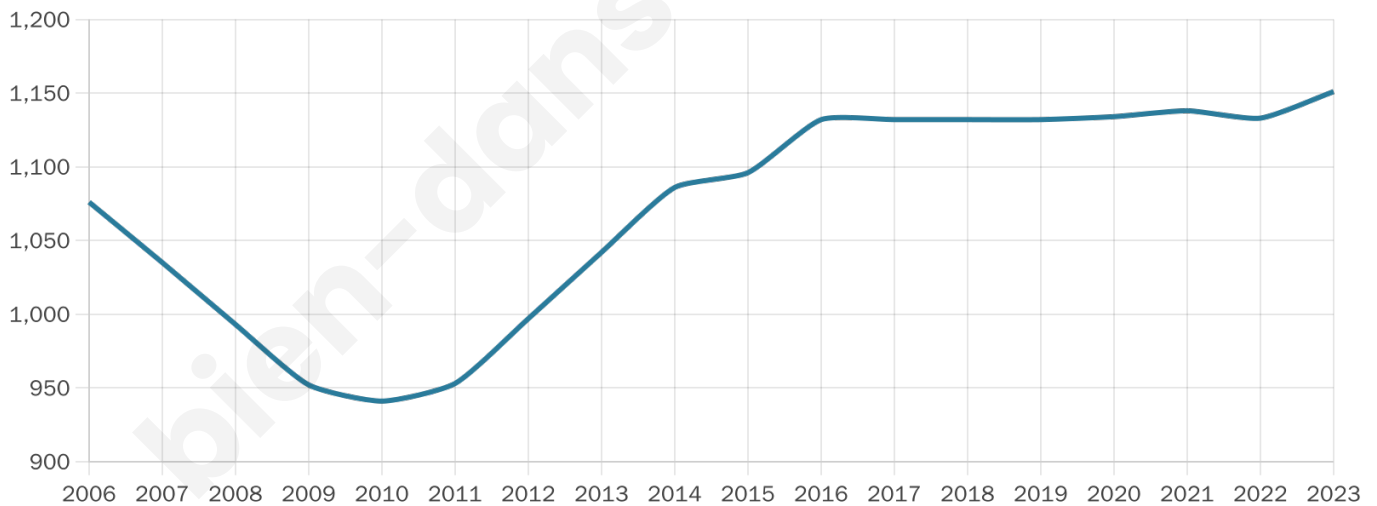
**144 h/km<sup>2</sup>**



Revenu moyen

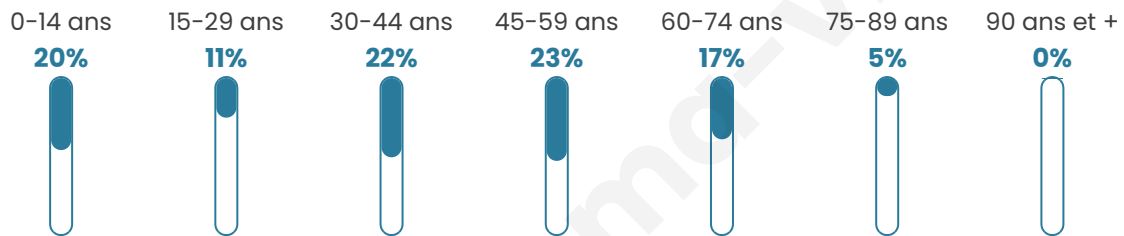
**24 780 €/an**

## Evolution du nombre d'habitants

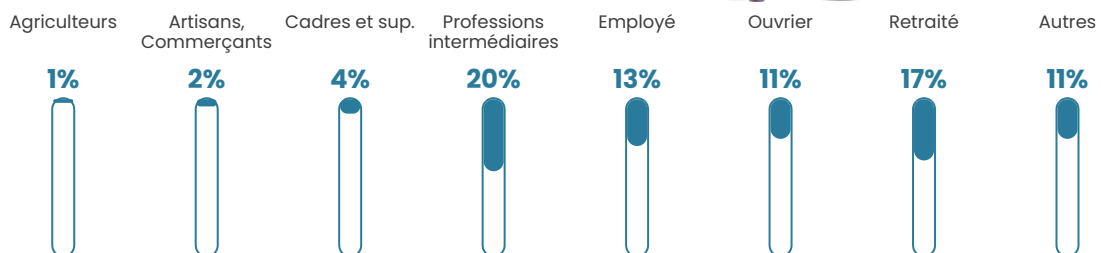


Sources : Institut national de la statistique et des études économiques (insee) selon Les dernières parutions officielles de 2024 portant sur les années 2020, 2021 et 2022.

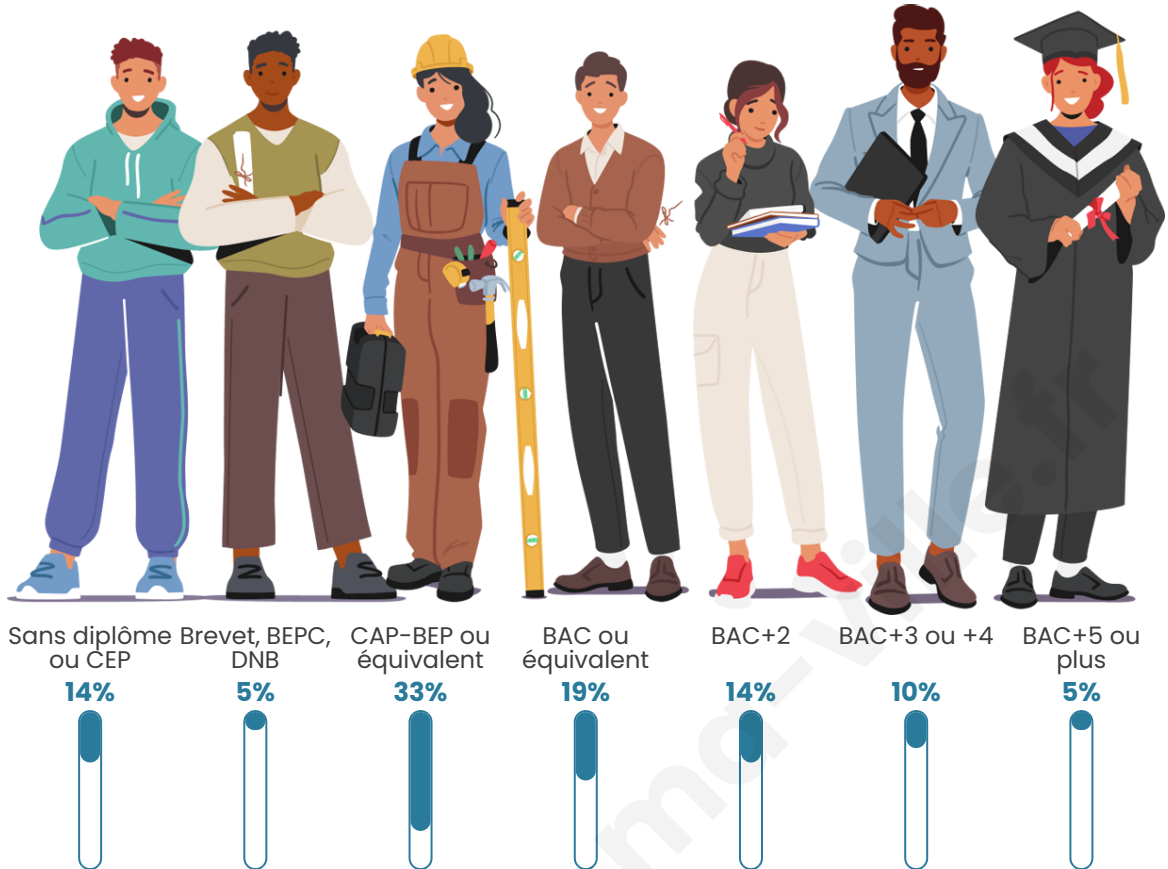
## Tranche d'âge




## Activité professionnelle



## Niveau de diplôme











## Composition des ménages



# Profils électoraux

## Premier tour

	Marine LE PEN	28.57 %
	Emmanuel MACRON	27.69 %
	Jean-Luc MÉLENCHON	19.29 %
	Éric ZEMMOUR	5.45 %
	Yannick JADOT	5.15 %
	Valérie PÉCRESE	3.53 %
	Jean LASSALLE	3.39 %
	Anne HIDALGO	2.21 %
	Nicolas DUPONT- AIGNAN	1.91 %
	Fabien ROUSSEL	1.62 %
	Nathalie ARTHAUD	0.74 %
	Philippe POUTOU	0.44 %



### 906 inscrits

Participation : 77.7%

Votes blancs : 2.98%

Votes nuls : 0.57%

## Second tour

	Emmanuel MACRON	50,93 %
	Marine LE PEN	49,07 %

### 906 inscrits

Participation : 73.07%

Votes blancs : 9.37%

Votes nuls : 1.36%

# Sécurité



Agressions physiques / sexuelles

0



Cambriolages

14



Vols / dégradations

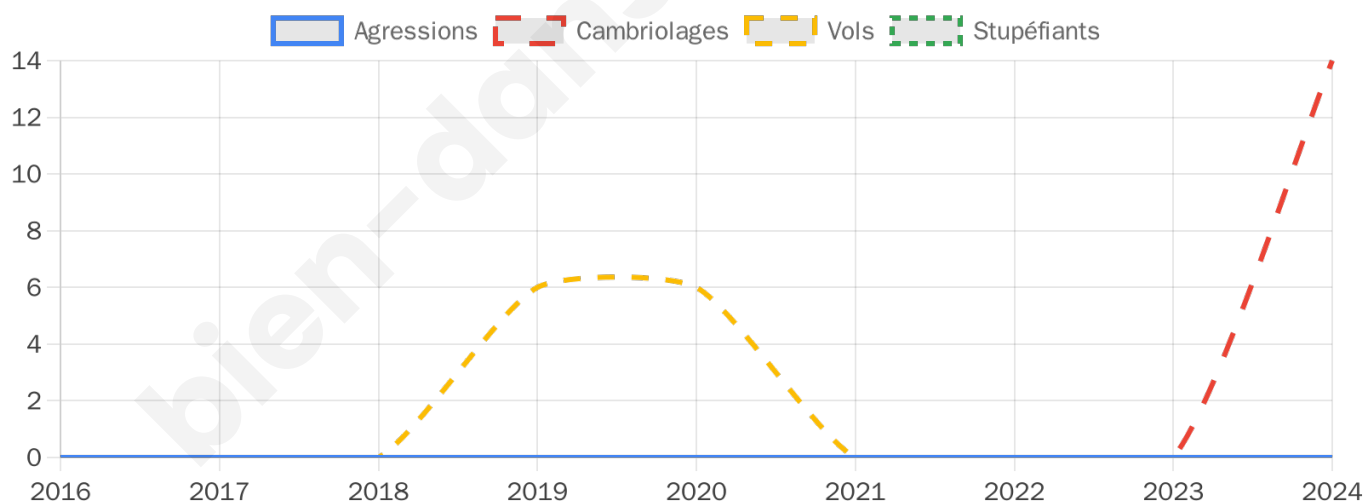
0



Stupéfiants

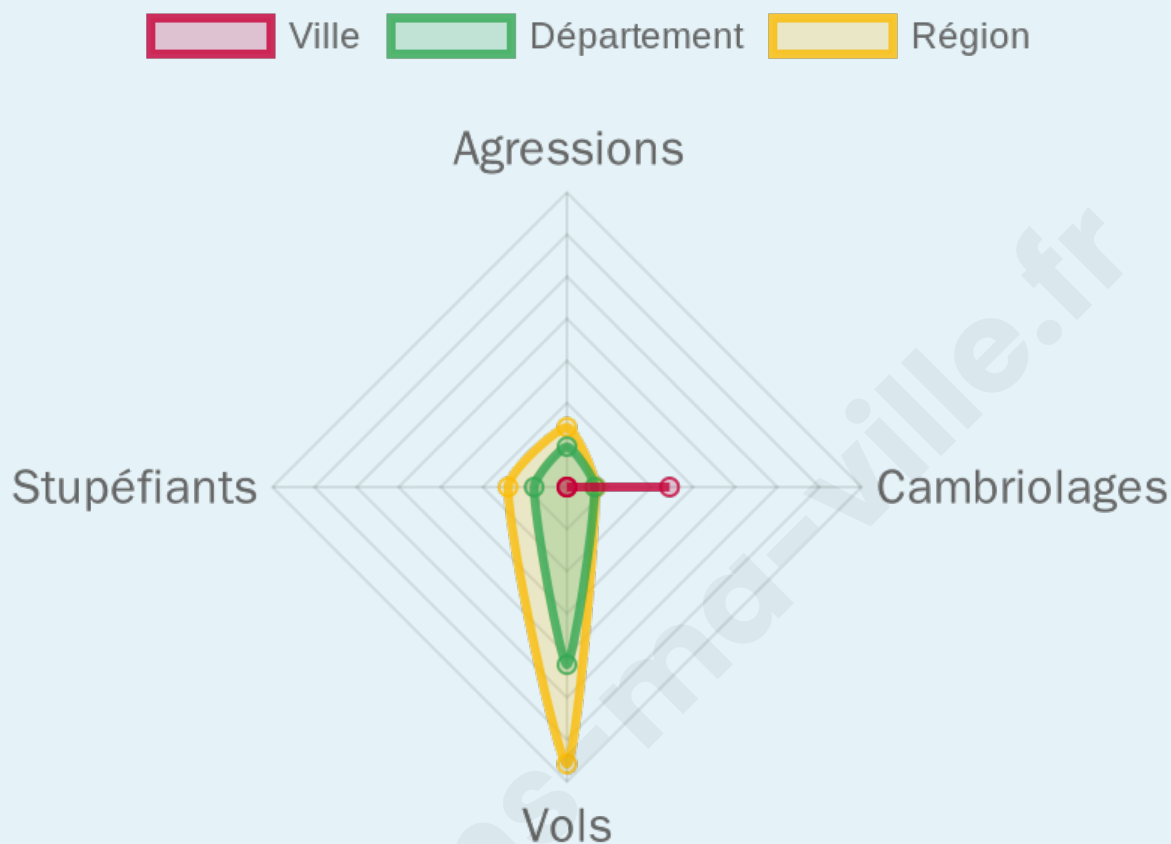
0

## Evolution du nombre d'infractions



## Pour comparer

(en proportion du nombre d'habitants)



Sources : Bases statistiques communale, départementale et régionale de la délinquance enregistrée par la police et la gendarmerie nationales selon les dernières parutions officielles de 2025 portant sur l'année 2024 ([data.gouv](https://data.gouv.fr)).

Agressions physiques / sexuelles : Violences sexuelles, coups et blessures volontaires intrafamiliaux, coups et blessures volontaires, autres coups, blessures volontaires et vols violents sans arme.

Cambriolages : Cambriolages de logements.

Vols : Vols avec armes, vols d'accessoires sur véhicules, vols dans les véhicules, vols de véhicules, vols sans violence contre des personnes, destructions, dégradations volontaires et escroqueries.

Stupéfiants : Trafic de stupéfiants dont (AFD) et usage de stupéfiants.

# Services à la population



## Commerce

Hypermarché	X <a href="#">Lempdes</a> 4km
Supermarché	X <a href="#">Pont-du-Château</a> 3km
Superette	X <a href="#">Gerzat</a> 3km
Boulangerie	1
Boucherie	X <a href="#">Gerzat</a> 3km
Restaurant	1
Garage	2
Station-service	X <a href="#">Gerzat</a> 4km
Banque	X <a href="#">Pont-du-Château</a> 3km
La poste	X <a href="#">Pont-du-Château</a> 3km
Coiffeur	1
Tabac	X <a href="#">Aulnat</a> 3km
Bars / discothèque	1
Bibliothèque	X <a href="#">Lempdes</a> 5km
Cinéma	X <a href="#">Clermont-Ferrand</a> 7km
Vétérinaire	X <a href="#">Pont-du-Château</a> 4km



## Santé

Pharmacie	X <a href="#">Aulnat</a> 3km
Hôpital	X <a href="#">Cébazat</a> 7km
Laboratoire d'analyses médicales	X <a href="#">Pont-du-Château</a> 3km
Etablissement pour handicapé	X <a href="#">Clermont-Ferrand</a> 6km
EHPA	X <a href="#">Aulnat</a> 4km
Médecin	X <a href="#">Aulnat</a> 3km
Dentiste	X <a href="#">Pont-du-Château</a> 3km
Chirurgien	X <a href="#">Clermont-Ferrand</a> 7km
Dermatologue	X <a href="#">Clermont-Ferrand</a> 7km
Anesthésiste	X <a href="#">Clermont-Ferrand</a> 7km
Gastro-entérologue	X <a href="#">Clermont-Ferrand</a> 7km
Gynécologue	X <a href="#">Clermont-Ferrand</a> 7km
Cancérologue	X <a href="#">Clermont-Ferrand</a> 8km
Neurologue	X <a href="#">Clermont-Ferrand</a> 8km
Ophtalmologue	X <a href="#">Lempdes</a> 5km
ORL	X <a href="#">Clermont-Ferrand</a> 7km
Cardiologue	X <a href="#">Lempdes</a> 5km
Pédiatre	X <a href="#">Lempdes</a> 5km
Pneumologue	X <a href="#">Clermont-Ferrand</a> 8km
Psychologue	X <a href="#">Clermont-Ferrand</a> 6km
Radiologue	X <a href="#">Pont-du-Château</a> 4km
Rhumatologue	X <a href="#">Clermont-Ferrand</a> 9km
Sage-femme	X <a href="#">Gerzat</a> 4km



## Éducation

Crèche	1
Ecole maternelle Public	X <a href="#">Aulnat</a> 3km
Ecole maternelle Privé	X <a href="#">Montbrison</a> 7km
Ecole primaire Public	1
Ecole primaire Privé	X <a href="#">Saint-Beauzire</a> 4km
Collège Public	X <a href="#">Gerzat</a> 4km
Collège Privé	X <a href="#">Pont-du-Château</a> 4km
Lycée Public	X <a href="#">Lempdes</a> 4km
Lycée Privé	X <a href="#">Clermont-Ferrand</a> 7km

Sources : Base Sirene des entreprises et de leurs établissements selon les dernières parutions officielles de 2025 portant sur l'année 2024 ([data.gouv](#)). Liste, localisation et tarifs des professionnels de santé selon les dernières parutions officielles de 2025 portant sur l'année

2024 ([opendatasoft](#)) et FINISS Extraction du Fichier des établissements selon les dernières parutions officielles de 2025 portant sur l'année 2024 ([data.gouv](#)). Adresse et géolocalisation des établissements d'enseignement du premier et second degrés selon les dernières parutions officielles de 2025 portant sur l'année 2024 ([data.education.gouv](#))

bien-dans-ma-ville.fr

## Villes autour de Malintrat

Ville	Habitants	Superficie	Pop densité	Pop active	Taux chômage	Revenu moyen	Prix immobilier
Lussat	949	9 km <sup>2</sup>	105 h/km <sup>2</sup>	49.3%	3.8%	25 170 €/an	1 727 €/m <sup>2</sup>
Aulnat (9 avis)	4 139	4 km <sup>2</sup>	1 035 h/km <sup>2</sup>	45.3%	4.5%	20 610 €/an	1 828 €/m <sup>2</sup>
Saint-Beauzire	2 210	16 km <sup>2</sup>	138 h/km <sup>2</sup>	47.6%	2.9%	25 820 €/an	2 059 €/m <sup>2</sup>
Gerzat (14 avis)	10 335	16 km <sup>2</sup>	646 h/km <sup>2</sup>	45.4%	5%	22 270 €/an	1 886 €/m <sup>2</sup>
Pont-du-Château (11 avis)	12 412	21 km <sup>2</sup>	591 h/km <sup>2</sup>	48.4%	4.2%	24 120 €/an	1 913 €/m <sup>2</sup>
Les Martres-d'Artière	2 252	15 km <sup>2</sup>	150 h/km <sup>2</sup>	51.6%	3%	25 490 €/an	2 138 €/m <sup>2</sup>
Lempdes (4 avis)	8 709	12 km <sup>2</sup>	726 h/km <sup>2</sup>	44.6%	4.6%	23 620 €/an	2 012 €/m <sup>2</sup>
Chappes	1 607	10 km <sup>2</sup>	161 h/km <sup>2</sup>	50.3%	3.5%	25 490 €/an	1 943 €/m <sup>2</sup>
Chavaroux	529	4 km <sup>2</sup>	132 h/km <sup>2</sup>	52.7%	3.2%	26 110 €/an	1 459 €/m <sup>2</sup>
Mur-sur-Allier	3 111	15 km <sup>2</sup>	207 h/km <sup>2</sup>	52.1%	2.1%	26 900 €/an	1 640 €/m <sup>2</sup>
Cournon-d'Auvergne (19 avis)	19 951	18 km <sup>2</sup>	1 108 h/km <sup>2</sup>	43.7%	4.9%	23 720 €/an	2 119 €/m <sup>2</sup>
Ménérol (1 avis)	1 640	8 km <sup>2</sup>	205 h/km <sup>2</sup>	45.4%	2.7%	25 140 €/an	2 028 €/m <sup>2</sup>
Beauregard-l'Évêque (2 avis)	1 586	12 km <sup>2</sup>	132 h/km <sup>2</sup>	49.4%	3.1%	25 900 €/an	1 564 €/m <sup>2</sup>
Cébazat (6 avis)	8 953	10 km <sup>2</sup>	895 h/km <sup>2</sup>	41.1%	3.7%	23 990 €/an	2 017 €/m <sup>2</sup>
Saint-Bonnet-lès-Allier	409	1 km <sup>2</sup>	409 h/km <sup>2</sup>	55.3%	2.2%	23 850 €/an	1 899 €/m <sup>2</sup>

# Avis sur la ville de Malintrat



## Moyenne par critère



## Villes autour de Malintrat

Ville	Note globale	Sécurité	Éducation	Sport Loisir	Environnement	Vie pratique
Lussat	-	-	-	-	-	-
Aulnat (9 avis)	3.6	3.7	3.3	3.6	3.7	3.9
Saint-Beauzire	-	-	-	-	-	-
Gerzat (14 avis)	3.5	3.1	3.6	3.8	3.6	3.3
Pont-du-Château (11 avis)	3.0	2.5	2.7	3.6	3.6	2.6
Les Martres-d'Artière	-	-	-	-	-	-
Lempdes (4 avis)	<b>4.4</b>	3.8	<b>4.5</b>	<b>4.8</b>	<b>4.3</b>	<b>4.8</b>
Chappes	-	-	-	-	-	-
Chavaroux	-	-	-	-	-	-
Mur-sur-Allier	-	-	-	-	-	-
Cournon-d'Auvergne (19 avis)	3.7	3.4	3.9	<b>4.1</b>	3.6	3.6
Ménérol (1 avis)	<b>4.0</b>	<b>4.0</b>	<b>4.0</b>	<b>4.0</b>	<b>4.0</b>	<b>4.0</b>
Beauregard-l'Évêque (2 avis)	<b>4.4</b>	<b>4.5</b>	<b>4.5</b>	<b>4.5</b>	<b>4.5</b>	<b>4.0</b>
Cébazat (6 avis)	<b>4.1</b>	3.7	3.8	<b>4.0</b>	<b>4.3</b>	<b>4.7</b>
Saint-Bonnet-lès-Allier	-	-	-	-	-	-



# **Vous aimez votre ville ? Notez-la !**

Et faites-nous part de vos remarques constructives



Avec

**BIEN** dans ma **VILLE** 