



Version web

Ville de Malijai

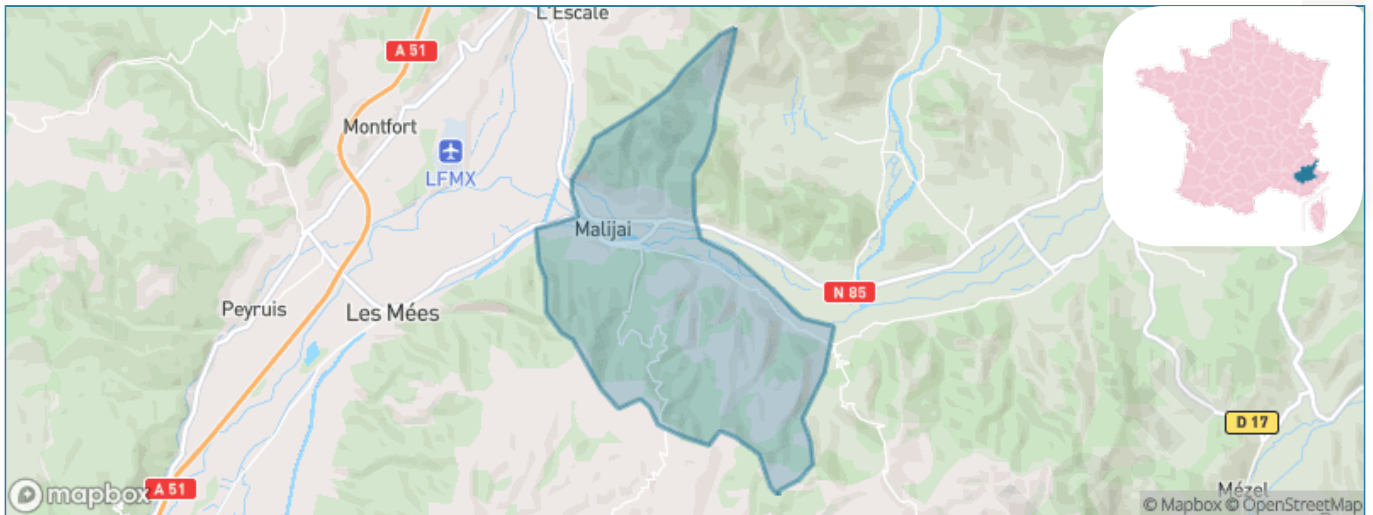
Présenté par

BIEN dans
ma **VILLE** 

Sommaire

Situation géographique	3
Statistiques sur la population	4
Evolution du nombre d'habitants	4
Tranche d'âge	5
0-14 ans	5
15-29 ans	5
30-44 ans	5
45-59 ans	5
60-74 ans	5
75-89 ans	5
90 ans et +	5
Activité professionnelle	5
Agriculteurs	5
Artisans, Commerçants	5
Cadres et sup.	5
Professions intermédiaires	5
Employé	5
Ouvrier	5
Retraité	5
Autres	5
Niveau de diplôme	6
Sans diplôme ou CEP	6
Brevet, BEPC, DNB	6
CAP-BEP ou équivalent	6
BAC ou équivalent	6
BAC+2	6
BAC+3 ou +4	6
BAC+5 ou plus	6
Composition des ménages	6
Couple sans enfant	6
Couple avec enfant(s)	6
Famille monoparentale	6
Colocation / Autre	6
Personnes seules	6
Profil électoraux	7
Premier tour	7
Sécurité	8
Evolution du nombre d'infractions	8
Pour comparer	9
Services à la population	10
Commerce	10
Éducation	10
Villes autour de Malijai	11
Avis sur la ville de Malijai	12
Moyenne par critère	12
Villes autour de Malijai	12
Répartition des avis par note	12
Répartition des avis par note	12

Situation géographique



i Informations clés

- **Région** : Provence-Alpes-Côte d'Azur
- **Département** : Alpes-de-Haute-Provence
- **Code postal** : 04350
- **Superficie** : 26 km²



Statistiques sur la population



Nombre d'habitants

2 020



Age moyen

44 ans



Pop active

43.8%



Taux chômage

8.6%



Pop densité

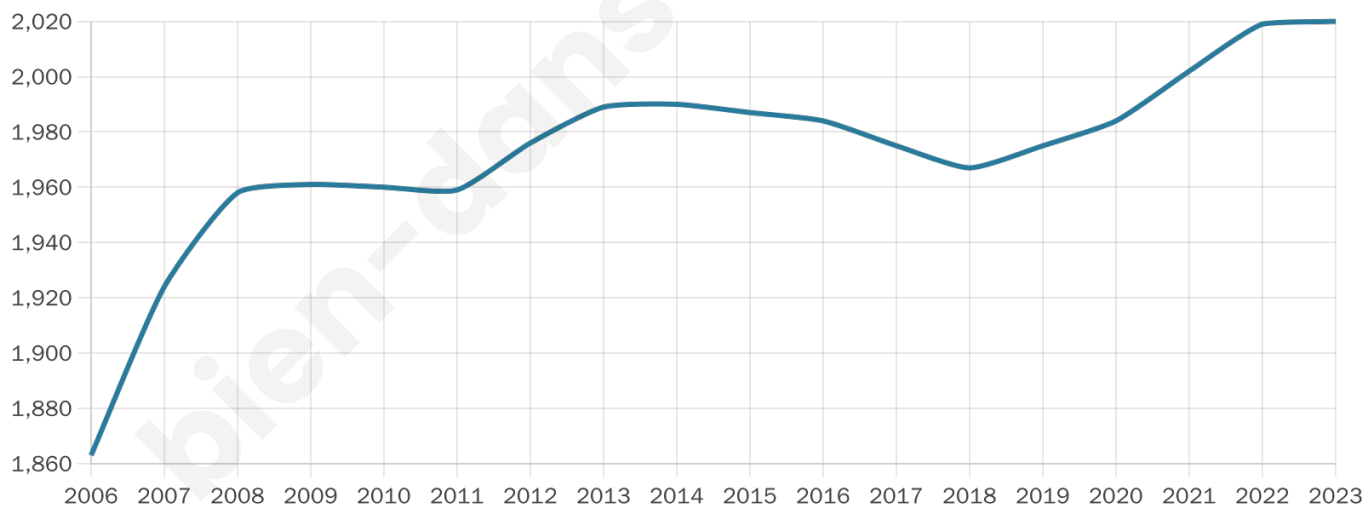
78 h/km²



Revenu moyen

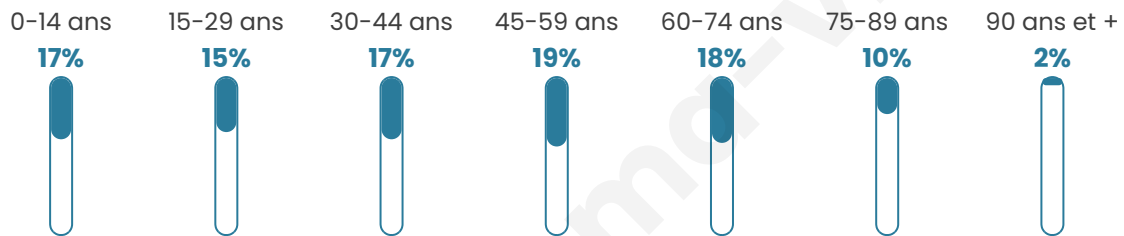
21 250 €/an

Evolution du nombre d'habitants

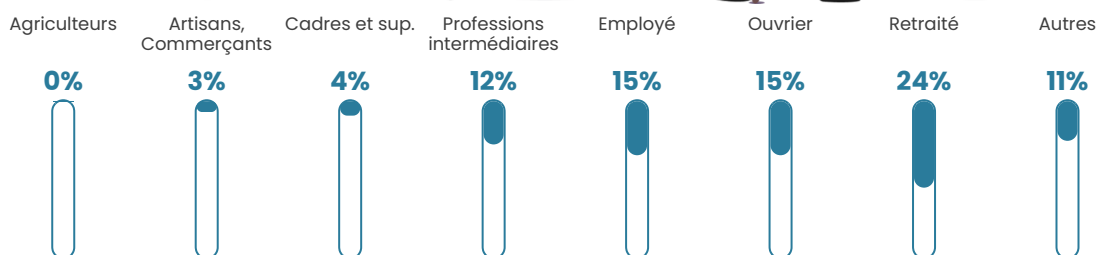


Sources : Institut national de la statistique et des études économiques (insee) selon Les dernières parutions officielles de 2024 portant sur les années 2020, 2021 et 2022.

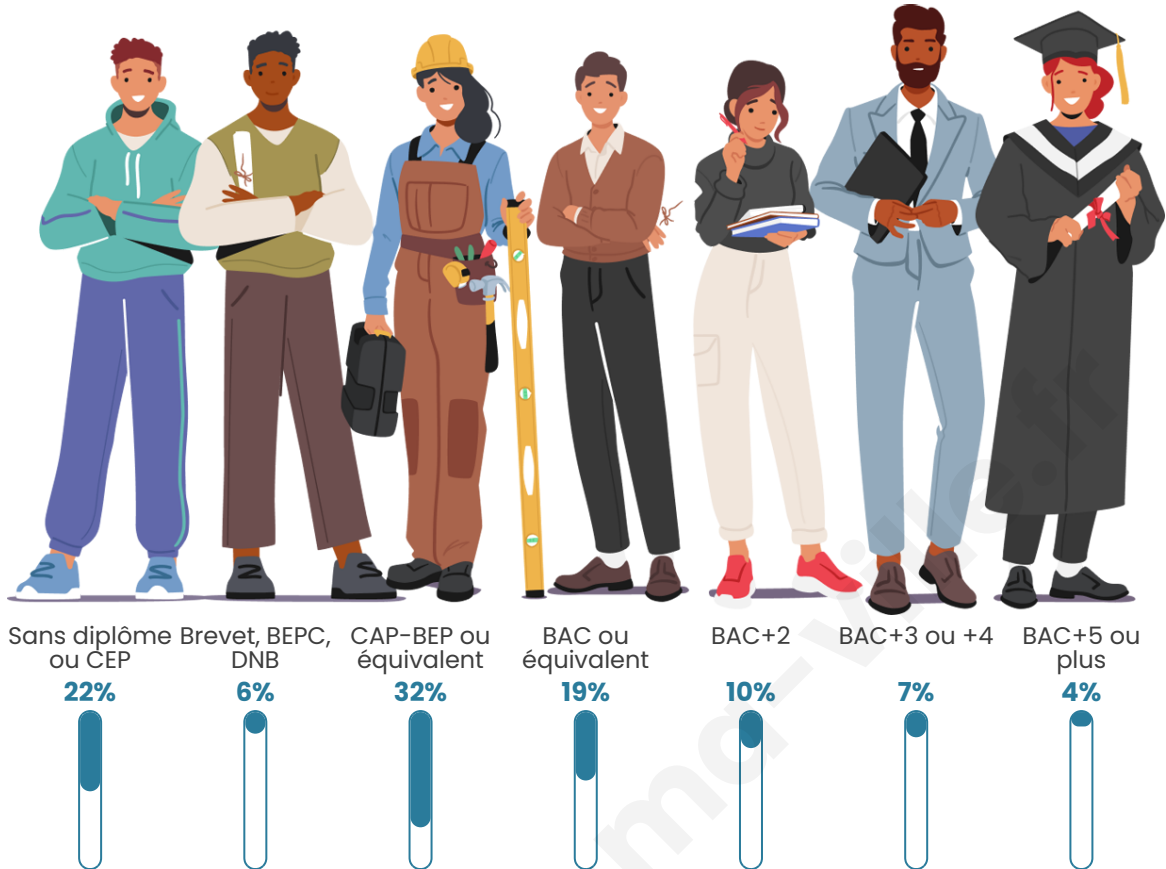
Tranche d'âge




Activité professionnelle



Niveau de diplôme















Composition des ménages



Profils électoraux

Premier tour

	Marine LE PEN	35.78 %
	Emmanuel MACRON	20.70 %
	Jean-Luc MÉLENCHON	19.83 %
	Éric ZEMMOUR	8.99 %
	Jean LASSALLE	3.19 %
	Valérie PÉCRESSE	3.19 %
	Nicolas DUPONT-AIGNAN	3.09 %
	Fabien ROUSSEL	2.03 %
	Yannick JADOT	1.45 %
	Anne HIDALGO	0.87 %
	Philippe POUTOU	0.48 %
	Nathalie ARTHAUD	0.39 %



1 360 inscrits

Participation : 77.87%

Votes blancs : 1.70%

Votes nuls : 0.66%

Second tour

	Emmanuel MACRON	40,28 %
	Marine LE PEN	59,72 %

1 358 inscrits

Participation : 75.04%

Votes blancs : 5.79%

Votes nuls : 1.86%

Sécurité



Agressions physiques / sexuelles

8



Cambriolages

10



Vols / dégradations

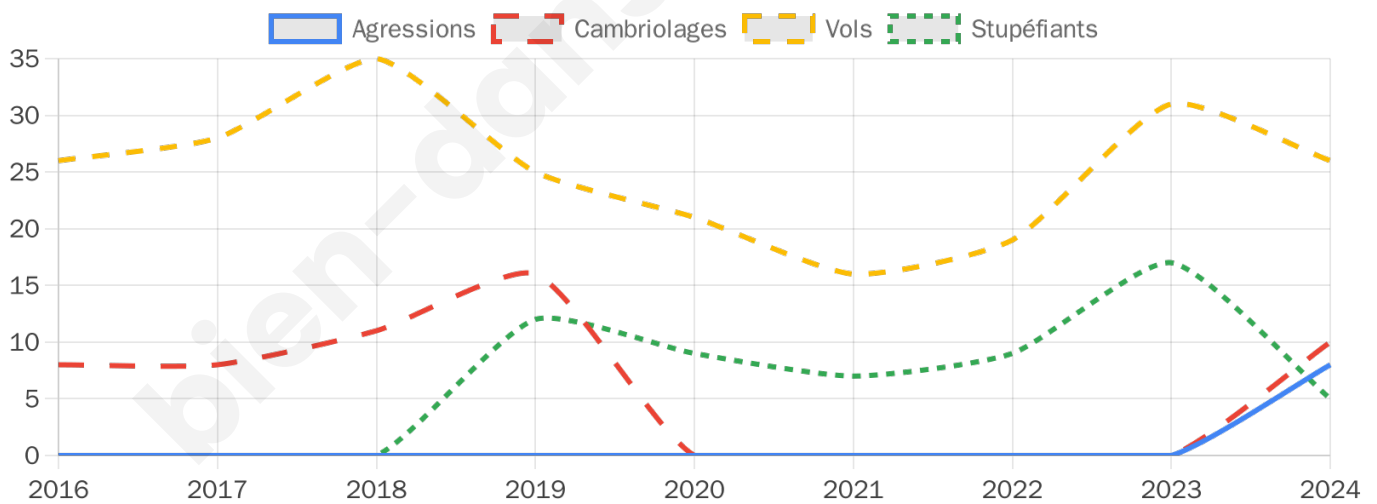
26



Stupéfiants

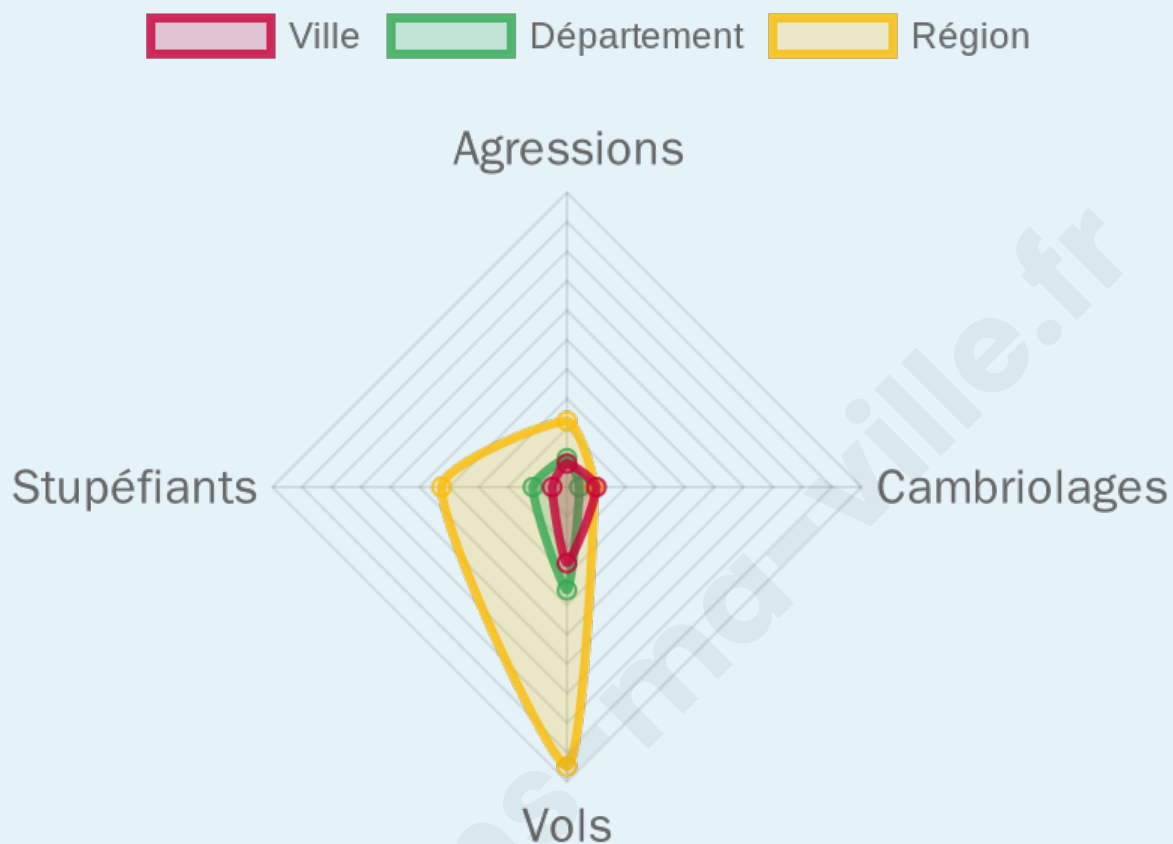
5

Evolution du nombre d'infractions



Pour comparer

(en proportion du nombre d'habitants)



Sources : Bases statistiques communale, départementale et régionale de la délinquance enregistrée par la police et la gendarmerie nationales selon les dernières parutions officielles de 2025 portant sur l'année 2024 ([data.gouv](https://data.gouv.fr)).

Agressions physiques / sexuelles : Violences sexuelles, coups et blessures volontaires intrafamiliaux, coups et blessures volontaires, autres coups, blessures volontaires et vols violents sans arme.

Cambriolages : Cambriolages de logements.

Vols : Vols avec armes, vols d'accessoires sur véhicules, vols dans les véhicules, vols de véhicules, vols sans violence contre des personnes, destructions, dégradations volontaires et escroqueries.

Stupéfiants : Trafic de stupéfiants dont (AFD) et usage de stupéfiants.

Services à la population



Commerce

Hypermarché	X Digne-les-Bains 12km
Supermarché	X Piana 2km
Superette	X Château-Arnoux-Saint-Auban 4km
Boulangerie	2
Boucherie	X Château-Arnoux-Saint-Auban 4km
Restaurant	2
Garage	10
Station-service	X Les Mées 4km
Banque	X Château-Arnoux-Saint-Auban 4km
La poste	1
Coiffeur	2
Tabac	1
Bars / discothèque	3
Bibliothèque	1
Cinéma	X Château-Arnoux-Saint-Auban 4km
Vétérinaire	X Château-Arnoux-Saint-Auban 4km



Santé

Pharmacie	1
Hôpital	X Château-Arnoux-Saint-Auban 6km
Laboratoire d'analyses médicales	X Château-Arnoux-Saint-Auban 4km
Etablissement pour handicapé	X L'Escale 4km
EHPA	2
Médecin	1
Dentiste	1
Chirurgien	X Volonne 7km
Dermatologue	X Oraison 18km
Anesthésiste	X Oraison 18km
Gastro-entérologue	X Digne-les-Bains 13km
Gynécologue	X Digne-les-Bains 13km
Cancérologue	X Manosque 31km
Neurologue	X Oraison 18km
Ophtalmologue	X Oraison 18km
ORL	X Digne-les-Bains 13km
Cardiologue	X Digne-les-Bains 17km
Pédiatre	X Digne-les-Bains 17km
Pneumologue	X Oraison 18km
Psychologue	X Digne-les-Bains 13km
Radiologue	X Oraison 18km
Rhumatologue	X Oraison 18km
Sage-femme	X Château-Arnoux-Saint-Auban 5km



Éducation

Crèche	X Château-Arnoux-Saint-Auban 4km
Ecole maternelle Public	1
Ecole maternelle Privé	X Aix-en-Provence 74km
Ecole primaire Public	1
Ecole primaire Privé	X Digne-les-Bains 17km
Collège Public	X Château-Arnoux-Saint-Auban 4km
Collège Privé	X Digne-les-Bains 17km
Lycée Public	X Le Chaffaut-Saint-Jurson 10km
Lycée Privé	X Digne-les-Bains 17km

Sources : Base Sirene des entreprises et de leurs établissements selon les dernières parutions officielles de 2025 portant sur l'année 2024 ([data.gouv](#)). Liste, localisation et tarifs des professionnels de santé selon les dernières parutions officielles de 2025 portant sur l'année 2024 ([opendatasoft](#)) et FINISS Extraction du Fichier des établissements selon les dernières parutions officielles de 2025 portant sur l'année 2024 ([data.gouv](#)). Adresse et géolocalisation des établissements d'enseignement du premier et second degrés selon les dernières parutions officielles de 2025 portant sur l'année 2024 ([data.education.gouv](#))

Villes autour de Malijai

Ville	Habitants	Superficie	Pop densité	Pop active	Taux chômage	Revenu moyen	Prix immobilier
L'Escale (1 avis)	1 427	20 km ²	71 h/km ²	42.1%	4.3%	23 510 €/an	2 104 €/m ²
Mirabeau	522	18 km ²	29 h/km ²	48.3%	5.6%	24 700 €/an	1 950 €/m ²
Les Méées (2 avis)	4 099	65 km ²	63 h/km ²	42.9%	4.7%	21 460 €/an	2 048 €/m ²
Château-Arnoux-Saint-Auban (3 avis)	5 107	18 km ²	284 h/km ²	41.7%	5.3%	21 080 €/an	1 744 €/m ²
Montfort	343	12 km ²	29 h/km ²	42%	4.4%	21 530 €/an	2 406 €/m ²
Volonne (2 avis)	1 633	24 km ²	68 h/km ²	46.1%	5.3%	22 980 €/an	1 911 €/m ²
Mallemoisson (3 avis)	957	6 km ²	160 h/km ²	47.8%	4.8%	23 800 €/an	2 484 €/m ²
Aiglun (1 avis)	1 399	14 km ²	100 h/km ²	40.5%	3.4%	24 270 €/an	2 149 €/m ²
Peyruis (2 avis)	2 798	23 km ²	122 h/km ²	45.9%	5%	22 080 €/an	1 710 €/m ²
Châteauneuf-Val-Saint-Donat (1 avis)	532	21 km ²	25 h/km ²	44%	4.5%	23 770 €/an	2 129 €/m ²
Barras	139	20 km ²	7 h/km ²	48.9%	3.6%	21 420 €/an	2 336 €/m ²
Puimichel	246	36 km ²	7 h/km ²	47.2%	5.7%	22 910 €/an	1 337 €/m ²
Le Chaffaut-Saint-Jurson	693	36 km ²	19 h/km ²	48.9%	5.3%	24 180 €/an	1 931 €/m ²
Aubignosc	616	14 km ²	44 h/km ²	50.3%	6%	22 860 €/an	1 593 €/m ²
Ganagobie	89	10 km ²	9 h/km ²	50.6%	6.7%	NC	2 353 €/m ²

Avis sur la ville de Malijai



Moyenne par critère



Villes autour de Malijai

Ville	Note globale	Sécurité	Éducation	Sport Loisir	Environnement	Vie pratique
L'Escale (1 avis)	3.6	3.0	3.0	4.0	4.0	4.0
Mirabeau	-	-	-	-	-	-
Les Mées (2 avis)	2.6	3.0	2.0	2.0	3.5	2.5
Château-Arnoux-Saint-Auban (3 avis)	2.5	1.3	2.3	3.0	4.3	1.7
Montfort	-	-	-	-	-	-
Volonne (2 avis)	3.6	4.5	4.0	2.5	5.0	2.0
Mallemoisson (3 avis)	2.6	3.3	2.3	3.0	3.0	1.3
Aiglun (1 avis)	4.6	4.0	5.0	5.0	5.0	4.0
Peyruis (2 avis)	2.3	4.0	1.5	1.5	4.0	0.5
Châteauneuf-Val-Saint-Donat (1 avis)	4.0	5.0	5.0	3.0	5.0	2.0
Barras	-	-	-	-	-	-
Puimichel	-	-	-	-	-	-
Le Chaffaut-Saint-Jurson	-	-	-	-	-	-
Aubignosc	-	-	-	-	-	-
Ganagobie	-	-	-	-	-	-



Vous aimez votre ville ? Notez-la !

Et faites-nous part de vos remarques constructives



Avec

BIEN dans ma **VILLE** 