



Version web

Ville de La Malhoure

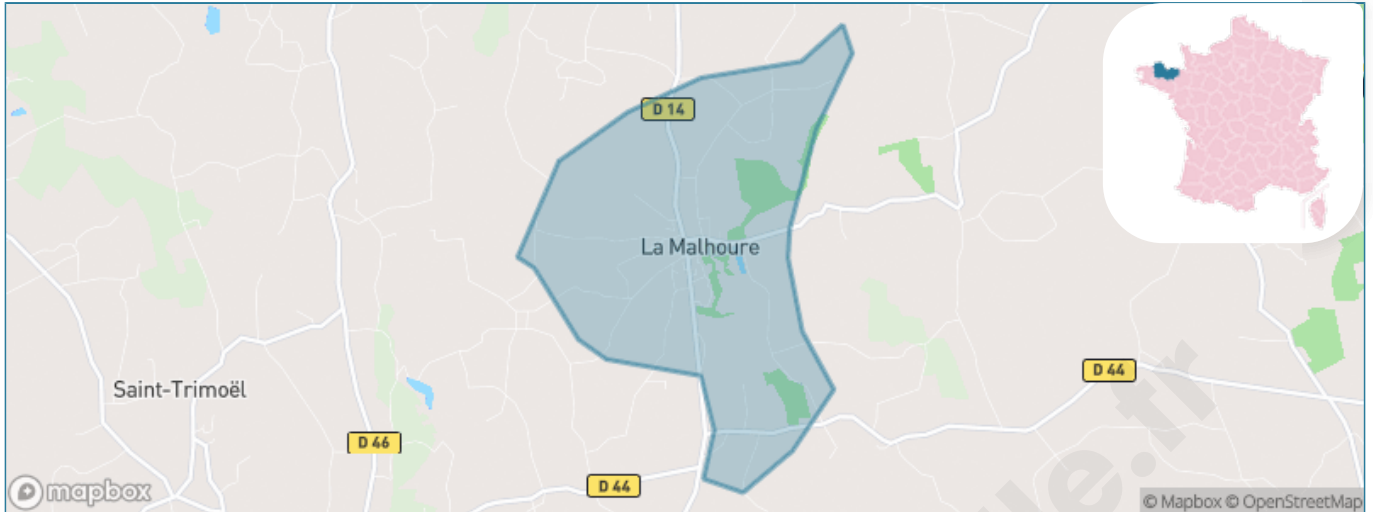
Présenté par

BIEN dans
ma **VILLE** 

Sommaire

Situation géographique	3
Statistiques sur la population	4
Evolution du nombre d'habitants	4
Tranche d'âge	5
<i>0-14 ans</i>	5
<i>15-29 ans</i>	5
<i>30-44 ans</i>	5
<i>45-59 ans</i>	5
<i>60-74 ans</i>	5
<i>75-89 ans</i>	5
<i>90 ans et +</i>	5
Activité professionnelle	5
<i>Agriculteurs</i>	5
<i>Artisans, Commerçants</i>	5
<i>Cadres et sup.</i>	5
<i>Professions intermédiaires</i>	5
<i>Employé</i>	5
<i>Ouvrier</i>	5
<i>Retraité</i>	5
<i>Autres</i>	5
Niveau de diplôme	6
<i>Sans diplôme ou CEP</i>	6
<i>Brevet, BEPC, DNB</i>	6
<i>CAP-BEP ou équivalent</i>	6
<i>BAC ou équivalent</i>	6
<i>BAC+2</i>	6
<i>BAC+3 ou +4</i>	6
<i>BAC+5 ou plus</i>	6
Composition des ménages	6
<i>Couple sans enfant</i>	6
<i>Couple avec enfant(s)</i>	6
<i>Famille monoparentale</i>	6
<i>Colocation / Autre</i>	6
<i>Personnes seules</i>	6
Profils électoraux	7
<i>Premier tour</i>	7
Sécurité	8
<i>Evolution du nombre d'infractions</i>	8
<i>Pour comparer</i>	9
Services à la population	10
<i>Commerce</i>	10
<i>Éducation</i>	10
<i>Villes autour de La Malhoure</i>	12

Situation géographique



i Informations clés

- **Région :** Bretagne
- **Département :** Côtes-d'armor
- **Code postal :** 22640
- **Superficie :** 5 km²



Côtes d'Armor
le Département 

Statistiques sur la population



Nombre d'habitants

626



Age moyen

36 ans



Pop active

53%



Taux chômage

5.8%



Pop densité

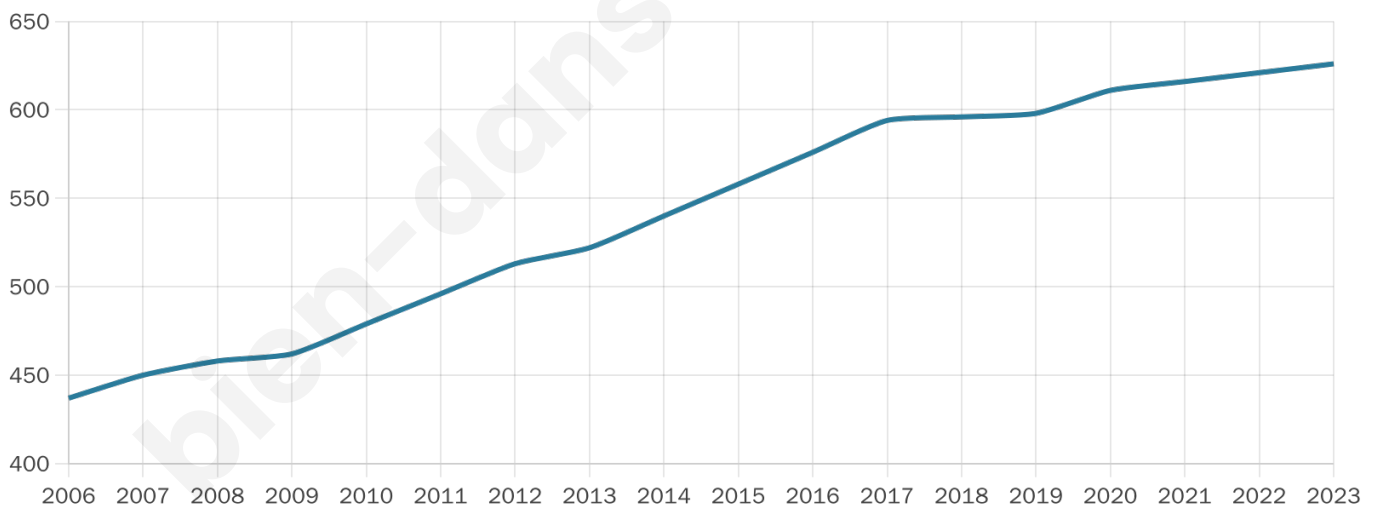
125 h/km²



Revenu moyen

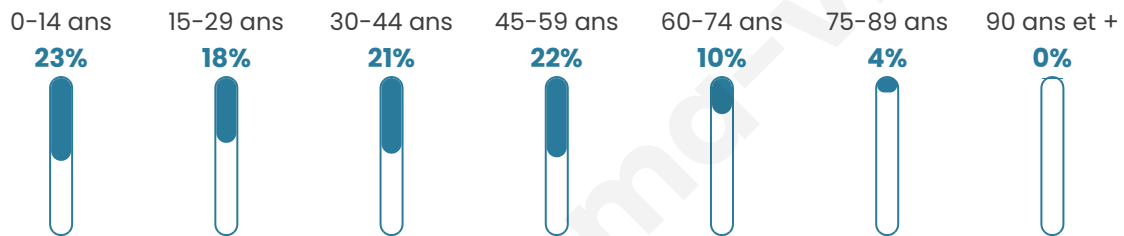
23 430 €/an

Evolution du nombre d'habitants

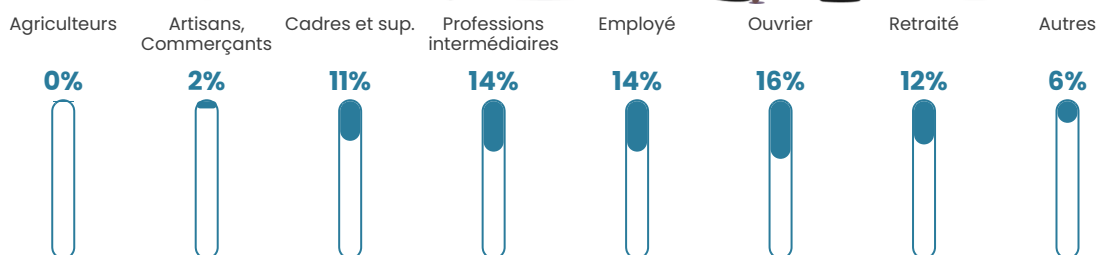


Sources : Institut national de la statistique et des études économiques (insee) selon Les dernières parutions officielles de 2024 portant sur les années 2020, 2021 et 2022.


Tranche d'âge




Activité professionnelle



Niveau de diplôme






Composition des ménages





Profils électoraux

Premier tour

	Emmanuel MACRON	33.53 %
	Marine LE PEN	30.64 %
	Jean-Luc MÉLENCHON	14.16 %
	Valérie PÉCRESSÉ	6.36 %
	Éric ZEMMOUR	4.34 %
	Yannick JADOT	2.89 %
	Fabien ROUSSEL	2.31 %
	Jean LASSALLE	2.02 %
	Anne HIDALGO	1.45 %
	Philippe POUTOU	0.87 %
	Nicolas DUPONT- AIGNAN	0.87 %
	Nathalie ARTHAUD	0.58 %

Second tour

	Emmanuel MACRON	54,93 %
	Marine LE PEN	45,07 %

444 inscrits

Participation : 81.31%

Votes blancs : 4.43%

Votes nuls : 2.77%

444 inscrits

Participation : 79.95%

Votes blancs : 1.97%

Votes nuls : 0.56%

Sécurité



Agressions physiques / sexuelles

0



Cambriolages

0



Vols / dégradations

0



Stupéfiants

0

Evolution du nombre d'infractions



Pour comparer

(en proportion du nombre d'habitants)

■ Ville ■ Département ■ Région



Sources : Bases statistiques communale, départementale et régionale de la délinquance enregistrée par la police et la gendarmerie nationales selon les dernières parutions officielles de 2025 portant sur l'année 2024 ([data.gouv](https://data.gouv.fr)).

Agressions physiques / sexuelles : Violences sexuelles, coups et blessures volontaires intrafamiliaux, coups et blessures volontaires, autres coups, blessures volontaires et vols violents sans arme.

Cambriolages : Cambriolages de logements.

Vols : Vols avec armes, vols d'accessoires sur véhicules, vols dans les véhicules, vols de véhicules, vols sans violence contre des personnes, destructions, dégradations volontaires et escroqueries.

Stupéfiants : Trafic de stupéfiants dont (AFD) et usage de stupéfiants.

Services à la population



Commerce

Hypermarché	X Lamballe-Armor 7km
Supermarché	X Lamballe-Armor 8km
Superette	X Noyal 5km
Boulangerie	X Landéhen 4km
Boucherie	X Bréhand 6km
Restaurant	1
Garage	1
Station-service	X Plestan 4km
Banque	X Lamballe-Armor 7km
La poste	X Plestan 4km
Coiffeur	X Saint-Trimoël 3km
Tabac	X Lamballe-Armor 8km
Bars / discothèque	X Penguily 3km
Bibliothèque	X Hénon 10km
Cinéma	X Lamballe-Armor 8km
Vétérinaire	X Lamballe-Armor 8km



Santé

Pharmacie	X Plestan 5km
Hôpital	X Lamballe-Armor 8km
Laboratoire d'analyses médicales	X Lamballe-Armor 7km
Etablissement pour handicapé	X Lamballe-Armor 8km
EHPA	X Lamballe-Armor 8km
Médecin	X Bréhand 6km
Dentiste	X Lamballe-Armor 7km
Chirurgien	X Trégueux 21km
Dermatologue	X Lamballe-Armor 8km
Anesthésiste	X Yffiniac 16km
Gastro-entérologue	X Plérin 27km
Gynécologue	X Lamballe-Armor 8km
Cancérologue	X Plérin 27km
Neurologue	X Saint-Brieuc 23km
Ophthalmologue	X Lamballe-Armor 7km
ORL	X Saint-Brieuc 23km
Cardiologue	X Lamballe-Armor 8km
Pédiatre	X Plénée-Jugon 9km
Pneumologue	X Saint-Brieuc 23km
Psychologue	X Lamballe-Armor 8km
Radiologue	X Lamballe-Armor 7km
Rhumatologue	X Saint-Brieuc 23km
Sage-femme	X Lamballe-Armor 7km



Éducation

Crèche	1
Ecole maternelle Public	X Tramain 7km
Ecole maternelle Privé	X Saint-Malo 48km
Ecole primaire Public	X Plestan 5km
Ecole primaire Privé	1
Collège Public	X Plénée-Jugon 8km
Collège Privé	X Lamballe-Armor 8km
Lycée Public	X Lamballe-Armor 8km
Lycée Privé	X Lamballe-Armor 7km

Sources : Base Sirene des entreprises et de leurs établissements selon les dernières parutions officielles de 2025 portant sur l'année 2024 ([data.gouv](https://data.gouv.fr)). Liste, localisation et tarifs des professionnels de santé selon les dernières parutions officielles de 2025 portant sur l'année 2024 ([opendatasoft](https://opendatasoft.com)) et FINESS Extraction du Fichier des établissements selon les dernières parutions officielles de 2025 portant sur l'année 2024 ([data.gouv](https://data.gouv.fr)). Adresse et géolocalisation des établissements d'enseignement du premier et second degrés selon les dernières parutions officielles de 2025 portant sur l'année 2024 ([data.education.gouv](https://data.education.gouv.fr))

bien-dans-ma-ville.fr

Villes autour de La Malhoure

Ville	Habitants	Superficie	Pop densité	Pop active	Taux chômage	Revenu moyen	Prix immobilier
Penguily	617	10 km ²	62 h/km ²	52.2%	1.9%	22 810 €/an	1 336 €/m ²
Saint-Glen (1 avis)	664	11 km ²	60 h/km ²	48.2%	3.6%	23 200 €/an	1 422 €/m ²
Plestan (1 avis)	1 635	32 km ²	51 h/km ²	50%	3.2%	23 360 €/an	1 410 €/m ²
Saint-Trimoël	526	8 km ²	66 h/km ²	52.7%	3%	22 700 €/an	1 135 €/m ²
Landéhen (1 avis)	1 444	11 km ²	131 h/km ²	51.4%	3.8%	23 370 €/an	1 334 €/m ²
Noyal	985	6 km ²	164 h/km ²	48.2%	3.5%	24 310 €/an	1 455 €/m ²
Bréhand (1 avis)	1 684	25 km ²	67 h/km ²	50.2%	3.4%	22 830 €/an	1 363 €/m ²
Trébry	844	25 km ²	34 h/km ²	46.7%	2.8%	22 300 €/an	1 413 €/m ²
Tramain	704	9 km ²	78 h/km ²	50.4%	4%	23 270 €/an	1 547 €/m ²
Lamballe-Armor (11 avis)	17 241	130 km ²	133 h/km ²	43.1%	3.3%	23 510 €/an	1 668 €/m ²
Plénée-Jugon	2 579	61 km ²	42 h/km ²	46.3%	2.9%	22 310 €/an	1 318 €/m ²
Saint-Rieul	551	6 km ²	92 h/km ²	47%	3.4%	21 400 €/an	1 239 €/m ²
Trédaniel (1 avis)	906	15 km ²	60 h/km ²	50.3%	2.3%	22 820 €/an	1 166 €/m ²
Plédéliac	1 662	51 km ²	33 h/km ²	42.5%	2.1%	22 610 €/an	1 289 €/m ²
Le Mené	6 556	163 km ²	40 h/km ²	43.1%	4.3%	21 360 €/an	951 €/m ²

bien-dans-ma-ville.fr



Vous aimez votre ville ? Notez-la !

Et faites-nous part de vos remarques constructives



Avec

BIEN dans
ma **VILLE** 