



Version web

# Ville de La Malène

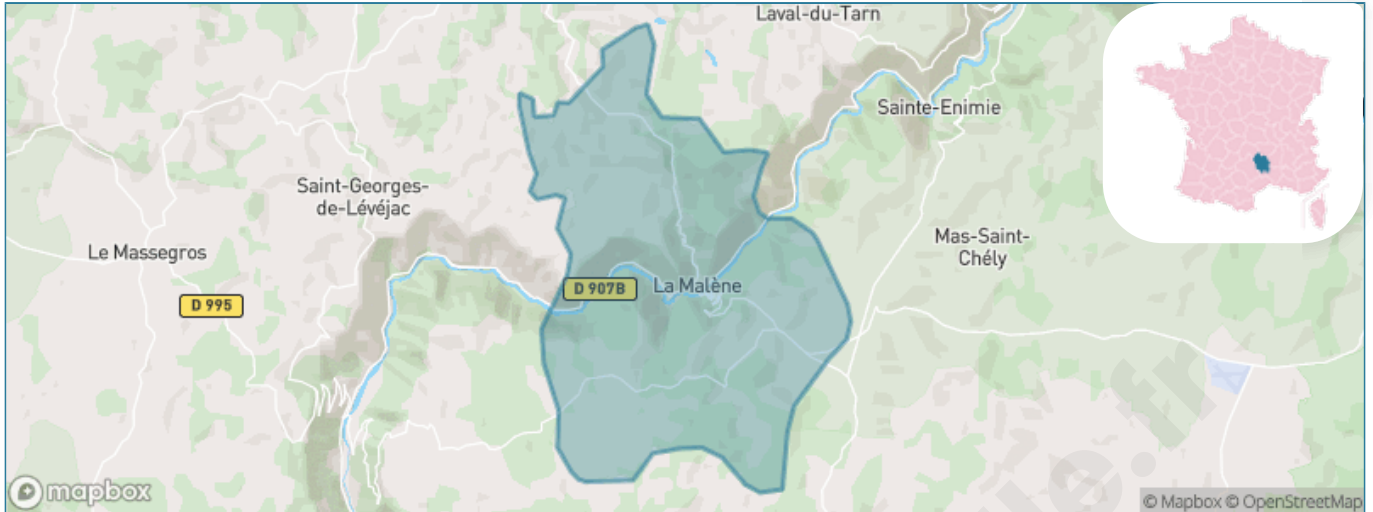
Présenté par



# Sommaire

Situation géographique .....	3
Statistiques sur la population .....	4
Evolution du nombre d'habitants .....	4
Tranche d'âge .....	5
0-14 ans .....	5
15-29 ans .....	5
30-44 ans .....	5
45-59 ans .....	5
60-74 ans .....	5
75-89 ans .....	5
90 ans et + .....	5
Activité professionnelle .....	5
Agriculteurs .....	5
Artisans, Commerçants .....	5
Cadres et sup. ....	5
Professions intermédiaires .....	5
Employé .....	5
Ouvrier .....	5
Retraité .....	5
Autres .....	5
Niveau de diplôme .....	6
Sans diplôme ou CEP .....	6
Brevet, BEPC, DNB .....	6
CAP-BEP ou équivalent .....	6
BAC ou équivalent .....	6
BAC+2 .....	6
BAC+3 ou +4 .....	6
BAC+5 ou plus .....	6
Composition des ménages .....	6
Couple sans enfant .....	6
Couple avec enfant(s) .....	6
Famille monoparentale .....	6
Colocation / Autre .....	6
Personnes seules .....	6
Profils électoraux .....	7
Premier tour .....	7
Sécurité .....	8
Evolution du nombre d'infractions .....	8
Pour comparer .....	9
Services à la population .....	10
Commerce .....	10
Éducation .....	10
Villes autour de La Malène .....	12

# Situation géographique



## i Informations clés

- **Région** : Occitanie
- **Département** : Lozère
- **Code postal** : 48210
- **Superficie** : 40 km<sup>2</sup>



# Statistiques sur la population



Nombre d'habitants

**130**



Age moyen

**47 ans**



Pop active

**53.1%**



Taux chômage

**7.3%**



Pop densité

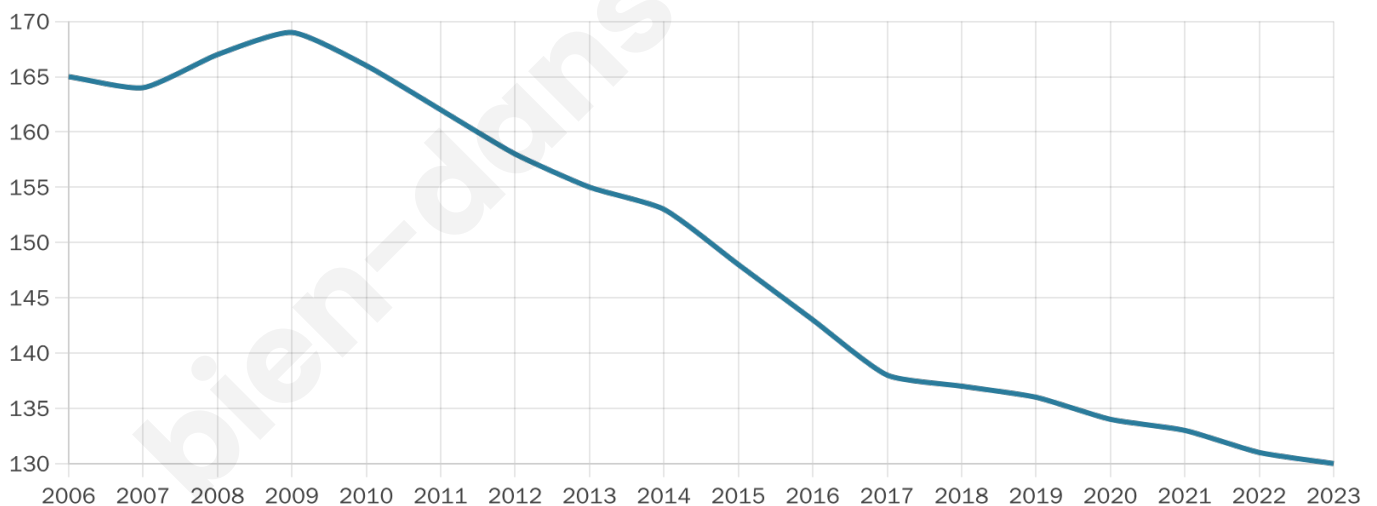
**3 h/km<sup>2</sup>**



Revenu moyen

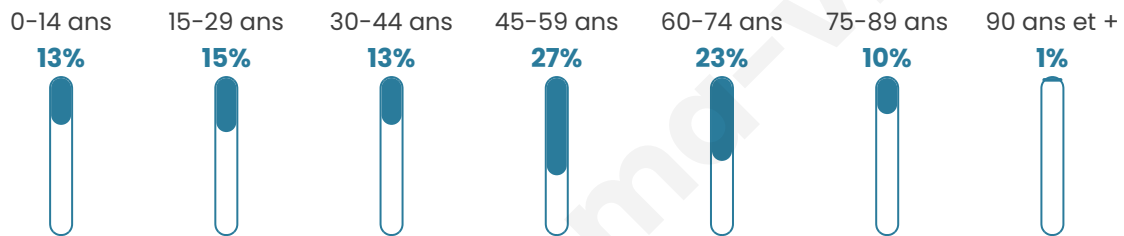
**17 570 €/an**

## Evolution du nombre d'habitants

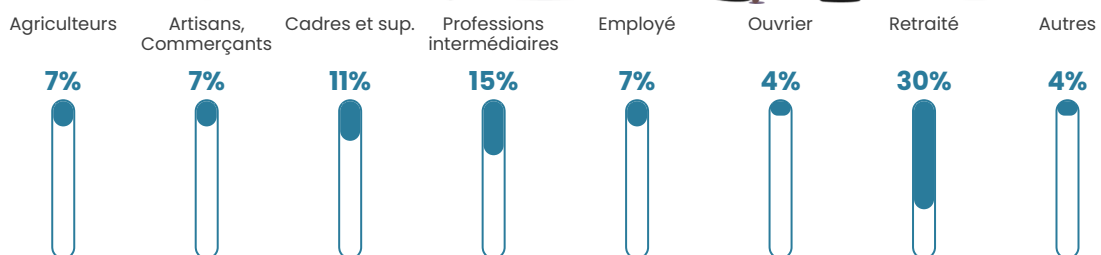


Sources : Institut national de la statistique et des études économiques (insee) selon Les dernières parutions officielles de 2024 portant sur les années 2020, 2021 et 2022.


## Tranche d'âge




## Activité professionnelle



## Niveau de diplôme















## Composition des ménages



# Profils électoraux



## Premier tour

	Marine LE PEN	23.01 %
	Emmanuel MACRON	22.12 %
	Jean LASSALLE	20.35 %
	Jean-Luc MÉLENCHON	11.50 %
	Yannick JADOT	7.96 %
	Éric ZEMMOUR	5.31 %
	Fabien ROUSSEL	3.54 %
	Valérie PÉCRESSE	2.65 %
	Nicolas DUPONT-AIGNAN	2.65 %
	Anne HIDALGO	0.88 %
	Nathalie ARTHAUD	0.00 %
	Philippe POUTOU	0.00 %

### 150 inscrits

Participation : 77.33%  
Votes blancs : 2.59%  
Votes nuls : 0.00%

## Second tour

	Emmanuel MACRON	57,27 %
	Marine LE PEN	42,73 %

### 150 inscrits

Participation : 80%  
Votes blancs : 7.5%  
Votes nuls : 0.83%

# Sécurité



Agressions physiques / sexuelles

0



Cambriolages

0



Vols / dégradations

0



Stupéfiants

0

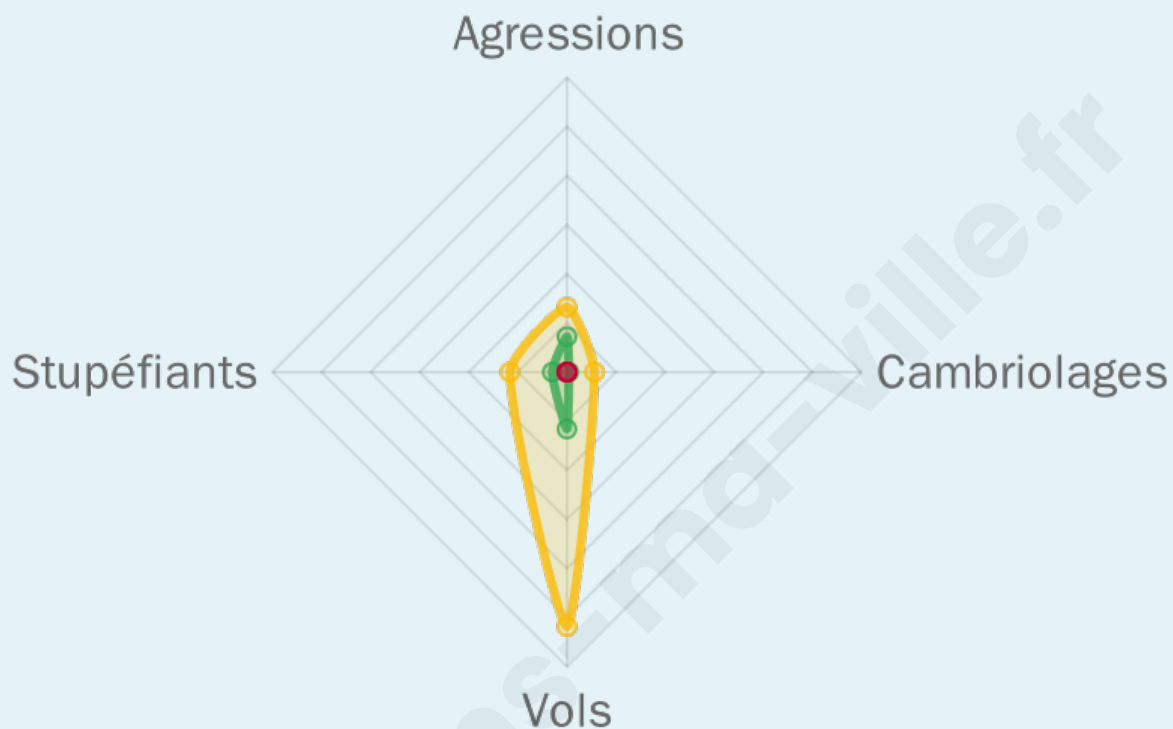
## Evolution du nombre d'infractions



## Pour comparer

(en proportion du nombre d'habitants)

■ Ville ■ Département ■ Région



Sources : Bases statistiques communale, départementale et régionale de la délinquance enregistrée par la police et la gendarmerie nationales selon les dernières parutions officielles de 2025 portant sur l'année 2024 ([data.gouv](https://data.gouv.fr)).

Agressions physiques / sexuelles : Violences sexuelles, coups et blessures volontaires intrafamiliaux, coups et blessures volontaires, autres coups, blessures volontaires et vols violents sans arme.

Cambriolages : Cambriolages de logements.

Vols : Vols avec armes, vols d'accessoires sur véhicules, vols dans les véhicules, vols de véhicules, vols sans violence contre des personnes, destructions, dégradations volontaires et escroqueries.

Stupéfiants : Trafic de stupéfiants dont (AFD) et usage de stupéfiants.

# Services à la population



## Commerce

Hypermarché	X <u>Mende</u> 27km
Supermarché	X <u>Banassac-Canilhac</u> 18km
Superette	1
Boulangerie	1
Boucherie	1
Restaurant	3
Garage	1
Station-service	X <u>La Canourgue</u> 15km
Banque	X <u>Meyrueis</u> 16km
La poste	X <u>La Canourgue</u> 18km
Coiffeur	X <u>Gorges du Tarn Causses</u> 11km
Tabac	X <u>Massegros Causses Gorges</u> 7km
Bars / discothèque	X <u>Gorges du Tarn Causses</u> 7km
Bibliothèque	X <u>La Canourgue</u> 17km
Cinéma	X <u>Mende</u> 28km
Vétérinaire	X <u>Mostuéjols</u> 15km



## Santé

Pharmacie	X <u>Gorges du Tarn Causses</u> 12km
Hôpital	X <u>Mende</u> 28km
Laboratoire d'analyses médicales	X <u>Sévérac d'Aveyron</u> 20km
Etablissement pour handicapé	X <u>Meyrueis</u> 16km
EHPA	X <u>Massegros Causses Gorges</u> 11km
Médecin	X <u>Gorges du Tarn Causses</u> 10km
Dentiste	X <u>Meyrueis</u> 16km
Chirurgien	X <u>Mende</u> 28km
Dermatologue	X <u>Millau</u> 29km
Anesthésiste	X <u>Ganges</u> 51km
Gastro-entérologue	X <u>Marvejols</u> 29km
Gynécologue	X <u>Bourgs sur Colagne</u> 25km
Cancérologue	X <u>Alès</u> 64km
Neurologue	X <u>Millau</u> 28km
Ophtalmologue	X <u>Meyrueis</u> 16km
ORL	X <u>Mende</u> 28km
Cardiologue	X <u>Marvejols</u> 28km
Pédiatre	X <u>Mende</u> 28km
Pneumologue	X <u>Peyre en Aubrac</u> 42km
Psychologue	X <u>Mende</u> 28km
Radiologue	X <u>Mende</u> 28km
Rhumatologue	X <u>Marvejols</u> 29km
Sage-femme	X <u>Banassac-Canilhac</u> 18km



## Éducation

Crèche	X <u>Meyrueis</u> 16km
Ecole maternelle Public	X <u>Sévérac d'Aveyron</u> 20km
Ecole maternelle Privé	X <u>Espalion</u> 51km
Ecole primaire Public	X <u>Hures-la-Parade</u> 7km
Ecole primaire Privé	X <u>Meyrueis</u> 16km
Collège Public	X <u>Gorges du Tarn Causses</u> 11km
Collège Privé	X <u>Meyrueis</u> 16km
Lycée Public	X <u>La Canourgue</u> 16km
Lycée Privé	X <u>Marvejols</u> 28km

Sources : Base Sirene des entreprises et de leurs établissements selon les dernières parutions officielles de 2025 portant sur l'année 2024 ([data.gouv](https://data.gouv.fr)). Liste, localisation et tarifs des professionnels de santé selon les dernières parutions officielles de 2025 portant sur l'année

2024 ([opendatasoft](#)) et FINISS Extraction du Fichier des établissements selon les dernières parutions officielles de 2025 portant sur l'année 2024 ([data.gouv](#)). Adresse et géolocalisation des établissements d'enseignement du premier et second degrés selon les dernières parutions officielles de 2025 portant sur l'année 2024 ([data.education.gouv](#))

bien-dans-ma-ville.fr

## Villes autour de La Malène

Ville	Habitants	Superficie	Pop densité	Pop active	Taux chômage	Revenu moyen	Prix immobilier
Laval-du-Tarn	108	36 km <sup>2</sup>	3 h/km <sup>2</sup>	34.3%	0.9%	22 310 €/an	NC
Hures-la-Parade	242	88 km <sup>2</sup>	3 h/km <sup>2</sup>	38%	2.9%	19 850 €/an	2 183 €/m <sup>2</sup>
Mas-Saint-Chély	112	56 km <sup>2</sup>	2 h/km <sup>2</sup>	43.8%	1.8%	18 970 €/an	528 €/m <sup>2</sup>
Saint-Pierre-des-Tripiers	99	34 km <sup>2</sup>	3 h/km <sup>2</sup>	42.4%	3%	NC	1 086 €/m <sup>2</sup>
Gorges du Tarn Causses	881	144 km <sup>2</sup>	6 h/km <sup>2</sup>	48.8%	5.6%	20 770 €/an	1 333 €/m <sup>2</sup>
Massegros Causses Gorges	935	159 km <sup>2</sup>	6 h/km <sup>2</sup>	47.9%	3.3%	21 490 €/an	1 859 €/m <sup>2</sup>
Veyreau	124	41 km <sup>2</sup>	3 h/km <sup>2</sup>	44.4%	6.5%	20 230 €/an	1 667 €/m <sup>2</sup>
La Canourgue (10 avis)	2 074	104 km <sup>2</sup>	20 h/km <sup>2</sup>	43%	3.3%	21 940 €/an	981 €/m <sup>2</sup>
Le Rozier	126	2 km <sup>2</sup>	63 h/km <sup>2</sup>	41.3%	10.3%	18 370 €/an	5 182 €/m <sup>2</sup>
Peyreleau	69	16 km <sup>2</sup>	4 h/km <sup>2</sup>	43.5%	7.2%	NC	1 495 €/m <sup>2</sup>
Mostuéjols	333	31 km <sup>2</sup>	11 h/km <sup>2</sup>	45.3%	4.8%	22 410 €/an	1 282 €/m <sup>2</sup>
Saint-Saturnin	56	9 km <sup>2</sup>	6 h/km <sup>2</sup>	44.6%	5.4%	NC	1 203 €/m <sup>2</sup>
La Tieule	94	24 km <sup>2</sup>	4 h/km <sup>2</sup>	50%	7.4%	NC	1 025 €/m <sup>2</sup>
Saint-André-de-Vézines	130	39 km <sup>2</sup>	3 h/km <sup>2</sup>	41.5%	3.1%	23 410 €/an	1 381 €/m <sup>2</sup>
Gatuzières	52	29 km <sup>2</sup>	2 h/km <sup>2</sup>	40.4%	3.8%	NC	NC

bien-dans-ma-ville.fr



# **Vous aimez votre ville ? Notez-la !**

Et faites-nous part de vos remarques constructives



Avec

**BIEN** dans ma **VILLE** 