



Version web

# Ville de Malbuisson

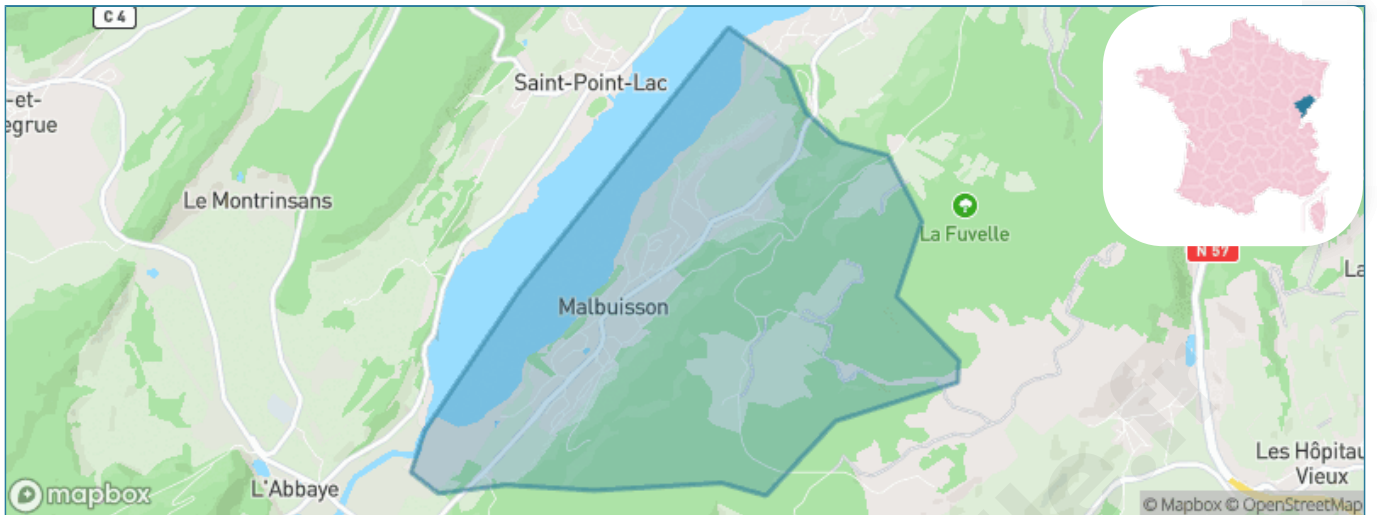
Présenté par

**BIEN** dans  
ma **VILLE** 

# Sommaire

Situation géographique .....	3
Statistiques sur la population .....	4
Evolution du nombre d'habitants .....	4
Tranche d'âge .....	5
0-14 ans .....	5
15-29 ans .....	5
30-44 ans .....	5
45-59 ans .....	5
60-74 ans .....	5
75-89 ans .....	5
90 ans et + .....	5
Activité professionnelle .....	5
Agriculteurs .....	5
Artisans, Commerçants .....	5
Cadres et sup. ....	5
Professions intermédiaires .....	5
Employé .....	5
Ouvrier .....	5
Retraité .....	5
Autres .....	5
Niveau de diplôme .....	6
Sans diplôme ou CEP .....	6
Brevet, BEPC, DNB .....	6
CAP-BEP ou équivalent .....	6
BAC ou équivalent .....	6
BAC+2 .....	6
BAC+3 ou +4 .....	6
BAC+5 ou plus .....	6
Composition des ménages .....	6
Couple sans enfant .....	6
Couple avec enfant(s) .....	6
Famille monoparentale .....	6
Colocation / Autre .....	6
Personnes seules .....	6
Profil électoraux .....	7
Premier tour .....	7
Sécurité .....	8
Evolution du nombre d'infractions .....	8
Pour comparer .....	9
Services à la population .....	10
Commerce .....	10
Éducation .....	10
Villes autour de Malbuisson .....	11
Avis sur la ville de Malbuisson .....	12
Moyenne par critère .....	12
Villes autour de Malbuisson .....	12
Répartition des avis par note .....	12
Répartition des avis par note .....	12

# Situation géographique



## i Informations clés

- **Région** : Bourgogne-Franche-Comté
- **Département** : Doubs
- **Code postal** : 25160
- **Superficie** : 6 km<sup>2</sup>

RÉGION  
BOURGOGNE  
FRANCHE  
COMTE

 **Doubs**  
le Département

# Statistiques sur la population



Nombre d'habitants

**903**



Age moyen

**37 ans**



Pop active

**51.9%**



Taux chômage

**5.4%**



Pop densité

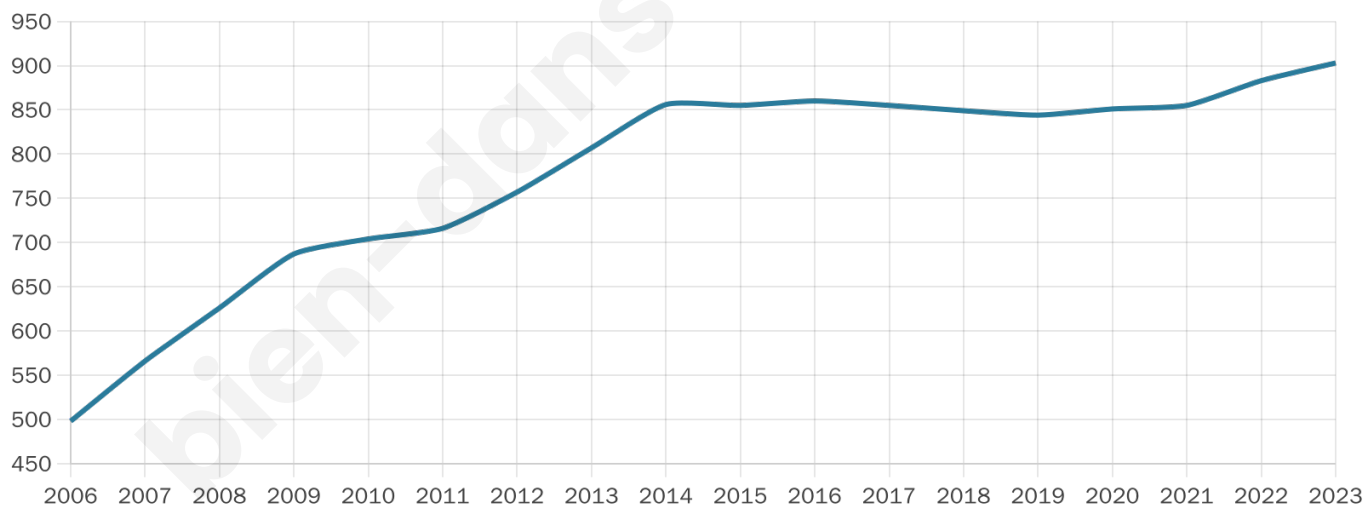
**151 h/km<sup>2</sup>**



Revenu moyen

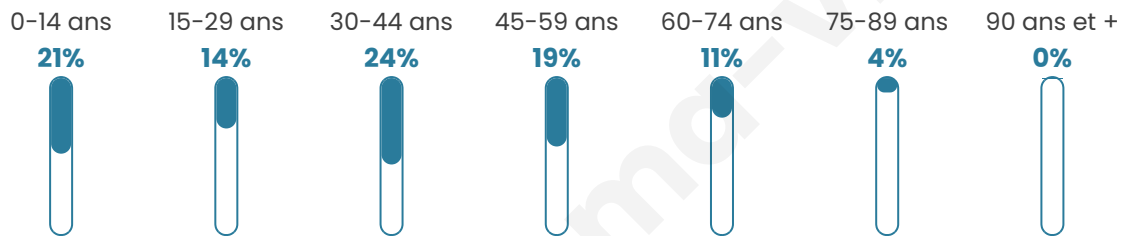
**35 800 €/an**

## Evolution du nombre d'habitants

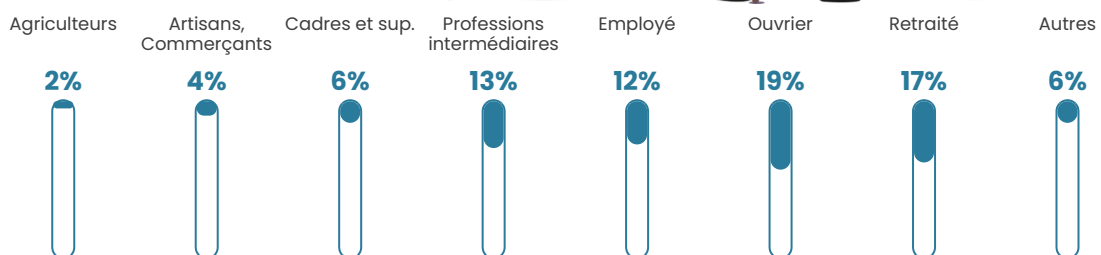


Sources : Institut national de la statistique et des études économiques (insee) selon Les dernières parutions officielles de 2024 portant sur les années 2020, 2021 et 2022.

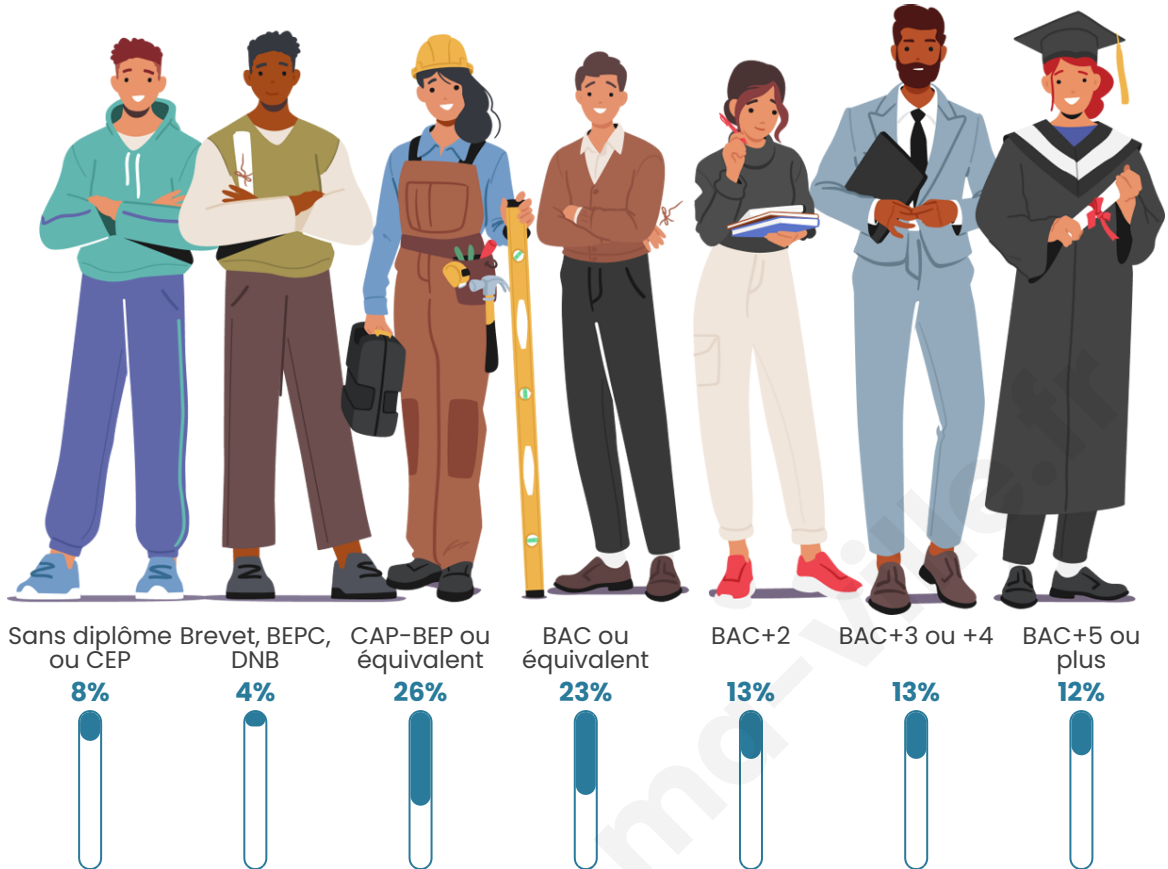
## Tranche d'âge



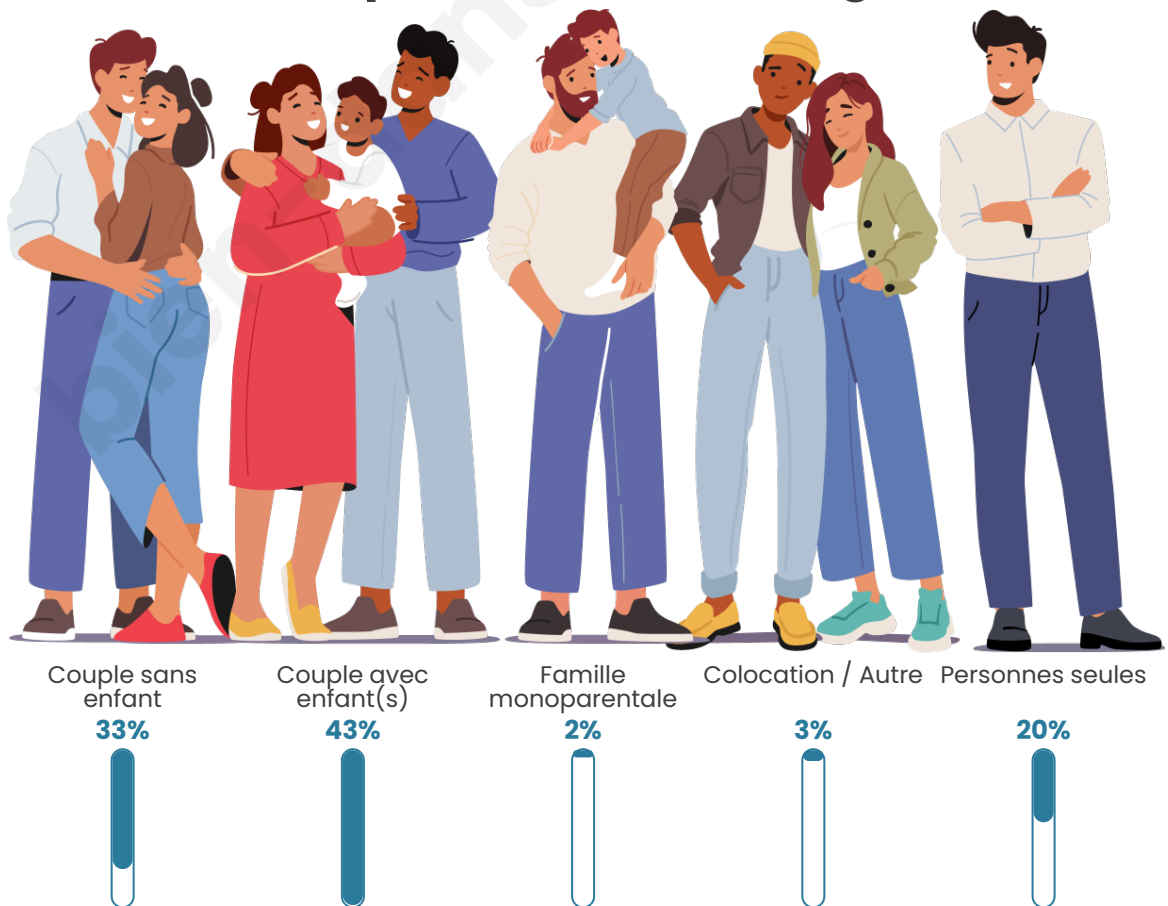
## Activité professionnelle



## Niveau de diplôme



## Composition des ménages



# Profils électoraux

## Premier tour

	Emmanuel MACRON	35.60 %
	Marine LE PEN	18.20 %
	Jean-Luc MÉLENCHON	16.80 %
	Yannick JADOT	7.60 %
	Valérie PÉCRESE	5.60 %
	Éric ZEMMOUR	5.40 %
	Jean LASSALLE	5.00 %
	Nicolas DUPONT- AIGNAN	3.00 %
	Anne HIDALGO	2.00 %
	Fabien ROUSSEL	0.60 %
	Philippe POUTOU	0.20 %
	Nathalie ARTHAUD	0.00 %



### 612 inscrits

Participation : 83.66%

Votes blancs : 1.76%

Votes nuls : 0.59%

## Second tour

	Emmanuel MACRON	64,72 %
	Marine LE PEN	35,28 %

### 612 inscrits

Participation : 78.76%

Votes blancs : 6.02%

Votes nuls : 1.66%

# Sécurité



Agressions physiques / sexuelles

0



Cambriolages

0



Vols / dégradations

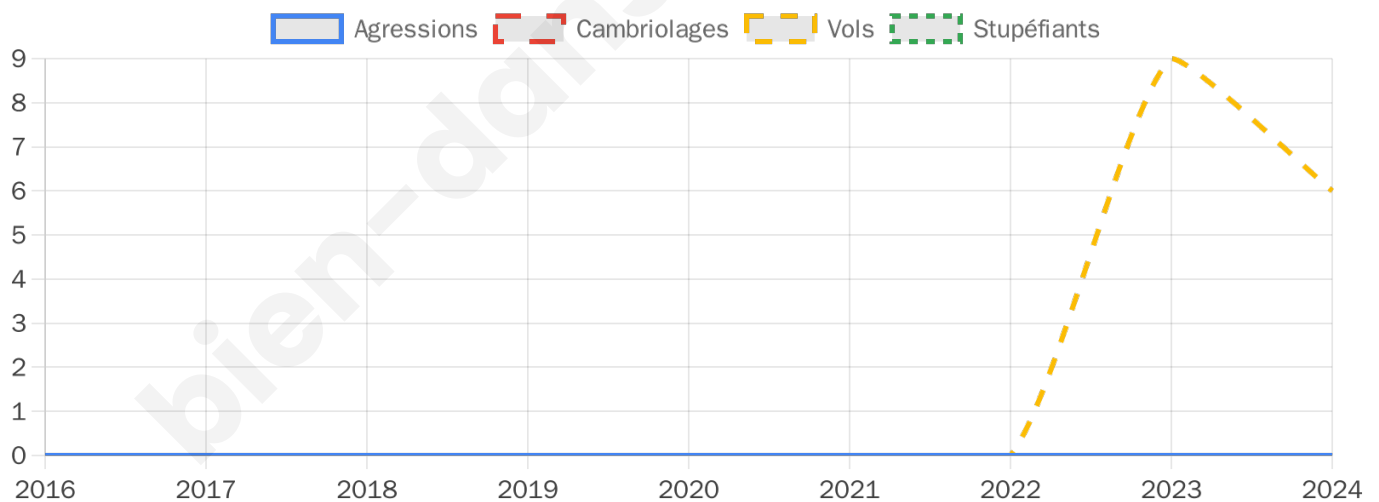
6



Stupéfiants

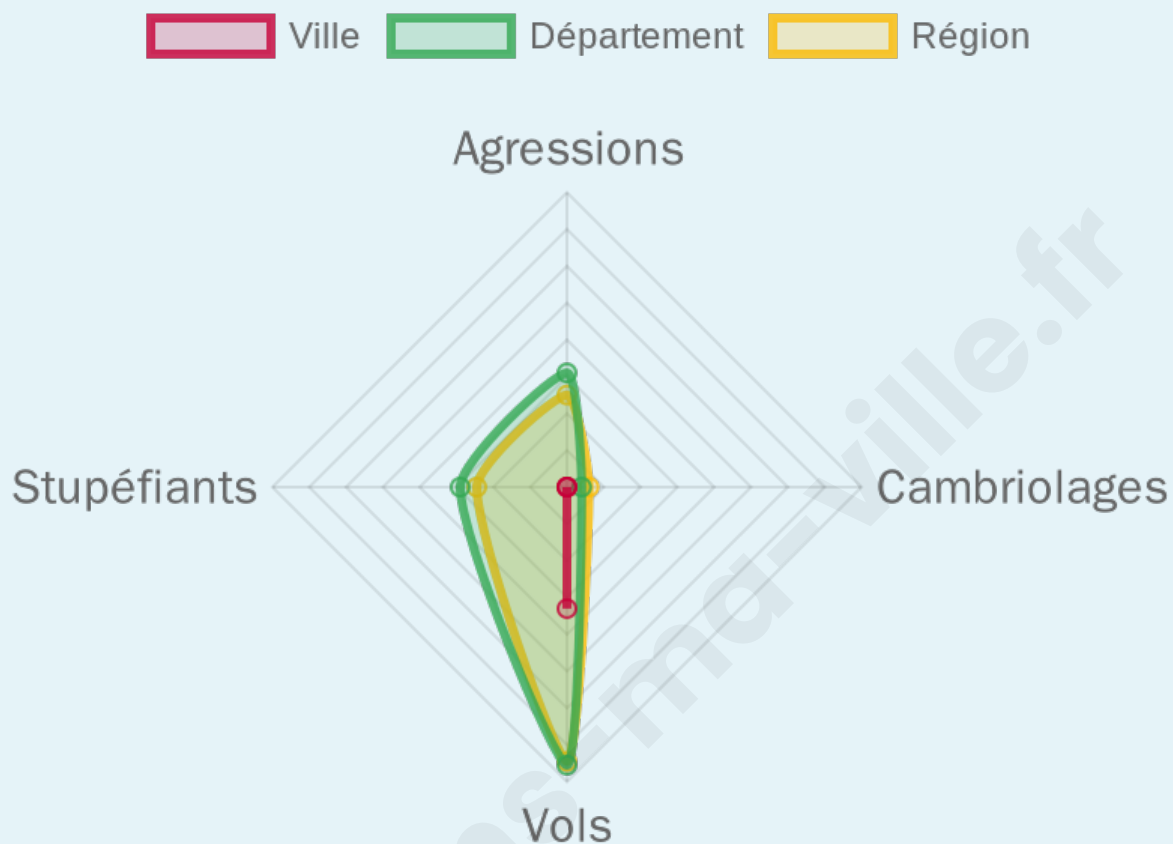
0

## Evolution du nombre d'infractions



## Pour comparer

(en proportion du nombre d'habitants)



Sources : Bases statistiques communale, départementale et régionale de la délinquance enregistrée par la police et la gendarmerie nationales selon les dernières parutions officielles de 2025 portant sur l'année 2024 ([data.gouv](https://data.gouv.fr)).

Agressions physiques / sexuelles : Violences sexuelles, coups et blessures volontaires intrafamiliaux, coups et blessures volontaires, autres coups, blessures volontaires et vols violents sans arme.

Cambriolages : Cambriolages de logements.

Vols : Vols avec armes, vols d'accessoires sur véhicules, vols dans les véhicules, vols de véhicules, vols sans violence contre des personnes, destructions, dégradations volontaires et escroqueries.

Stupéfiants : Trafic de stupéfiants dont (AFD) et usage de stupéfiants.

# Services à la population



## Commerce

Hypermarché	X <a href="#">Pontarlier</a> 12km
Supermarché	1
Superette	X <a href="#">Saint-Point-Lac</a> 1km
Boulangerie	1
Boucherie	X <a href="#">Orcières</a> 5km
Restaurant	3
Garage	2
Station-service	X <a href="#">Les Hôpitaux-Neufs</a> 6km
Banque	X <a href="#">Les Hôpitaux-Neufs</a> 6km
La poste	1
Coiffeur	1
Tabac	X <a href="#">Labergement-Sainte-Marie</a> 3km
Bars / discothèque	X <a href="#">Montperreux</a> 3km
Bibliothèque	X <a href="#">Pontarlier</a> 12km
Cinéma	X <a href="#">Métabief</a> 5km
Vétérinaire	X <a href="#">Labergement-Sainte-Marie</a> 4km



## Santé

Pharmacie	X <a href="#">Labergement-Sainte-Marie</a> 3km
Hôpital	X <a href="#">Pontarlier</a> 12km
Laboratoire d'analyses médicales	X <a href="#">Pontarlier</a> 12km
Etablissement pour handicapé	X <a href="#">Pontarlier</a> 12km
EHPA	X <a href="#">Frasne</a> 12km
Médecin	X <a href="#">Labergement-Sainte-Marie</a> 3km
Dentiste	X <a href="#">Labergement-Sainte-Marie</a> 3km
Chirurgien	X <a href="#">Pontarlier</a> 12km
Dermatologue	X <a href="#">Pontarlier</a> 12km
Anesthésiste	X <a href="#">Salins-les-Bains</a> 36km
Gastro-entérologue	X <a href="#">Pontarlier</a> 12km
Gynécologue	X <a href="#">Pontarlier</a> 12km
Cancérologue	X <a href="#">Annemasse</a> 68km
Neurologue	X <a href="#">Labergement-Sainte-Marie</a> 3km
Ophthalmologue	X <a href="#">Lods</a> 28km
ORL	X <a href="#">Salins-les-Bains</a> 36km
Cardiologue	X <a href="#">Pontarlier</a> 12km
Pédiatre	X <a href="#">Labergement-Sainte-Marie</a> 4km
Pneumologue	X <a href="#">Besançon</a> 53km
Psychologue	X <a href="#">Pontarlier</a> 12km
Radiologue	X <a href="#">Pontarlier</a> 12km
Rhumatologue	X <a href="#">Quingey</a> 46km
Sage-femme	X <a href="#">Pontarlier</a> 12km



## Éducation

Crèche	X <a href="#">Montperreux</a> 3km
Ecole maternelle Public	X <a href="#">Les Hôpitaux-Neufs</a> 7km
Ecole maternelle Privé	X <a href="#">Divonne-les-Bains</a> 51km
Ecole primaire Public	1
Ecole primaire Privé	X <a href="#">Labergement-Sainte-Marie</a> 3km
Collège Public	X <a href="#">Pontarlier</a> 12km
Collège Privé	X <a href="#">Labergement-Sainte-Marie</a> 3km
Lycée Public	X <a href="#">Pontarlier</a> 13km
Lycée Privé	X <a href="#">Pontarlier</a> 12km

Sources : Base Sirene des entreprises et de leurs établissements selon les dernières parutions officielles de 2025 portant sur l'année 2024 ([data.gouv](#)). Liste, localisation et tarifs des professionnels de santé selon les dernières parutions officielles de 2025 portant sur l'année 2024 ([opendatasoft](#)) et FINISS Extraction du Fichier des établissements selon les dernières parutions officielles de 2025 portant sur l'année 2024 ([data.gouv](#)). Adresse et géolocalisation des établissements d'enseignement du premier et second degrés selon les dernières parutions officielles de 2025 portant sur l'année 2024 ([data.education.gouv](#))

## Villes autour de Malbuisson

Ville	Habitants	Superficie	Pop densité	Pop active	Taux chômage	Revenu moyen	Prix immobilier
Saint-Point-Lac	306	4 km <sup>2</sup>	77 h/km <sup>2</sup>	54.9%	5.2%	35 190 €/an	4 601 €/m <sup>2</sup>
Labergement-Sainte-Marie (1 avis)	1 273	22 km <sup>2</sup>	58 h/km <sup>2</sup>	53.7%	4.2%	36 220 €/an	2 192 €/m <sup>2</sup>
Saint-Antoine	305	4 km <sup>2</sup>	76 h/km <sup>2</sup>	55.1%	2.3%	36 770 €/an	4 375 €/m <sup>2</sup>
Les Grangettes	334	5 km <sup>2</sup>	67 h/km <sup>2</sup>	47.9%	4.5%	32 320 €/an	3 367 €/m <sup>2</sup>
Vaux-et-Chantegrue	689	14 km <sup>2</sup>	49 h/km <sup>2</sup>	50.5%	5.2%	34 690 €/an	2 914 €/m <sup>2</sup>
La Planée	332	13 km <sup>2</sup>	26 h/km <sup>2</sup>	50.9%	1.8%	29 580 €/an	2 569 €/m <sup>2</sup>
Malpas	300	5 km <sup>2</sup>	60 h/km <sup>2</sup>	53.3%	2.3%	32 800 €/an	2 135 €/m <sup>2</sup>
Métabief	1 375	5 km <sup>2</sup>	275 h/km <sup>2</sup>	69.2%	5.6%	38 280 €/an	3 401 €/m <sup>2</sup>
Touillon-et-Loutelet	262	4 km <sup>2</sup>	66 h/km <sup>2</sup>	55.3%	2.7%	37 280 €/an	1 935 €/m <sup>2</sup>
Fourcatier-et-Maison-Neuve	130	2 km <sup>2</sup>	65 h/km <sup>2</sup>	50%	3.1%	34 890 €/an	NC
Montperreux (1 avis)	940	11 km <sup>2</sup>	85 h/km <sup>2</sup>	53.8%	2.9%	39 780 €/an	1 906 €/m <sup>2</sup>
Les Hôpitaux-Vieux	462	14 km <sup>2</sup>	33 h/km <sup>2</sup>	55.2%	3.7%	36 170 €/an	2 894 €/m <sup>2</sup>
Rochejean	754	24 km <sup>2</sup>	31 h/km <sup>2</sup>	54.8%	4.5%	35 080 €/an	1 997 €/m <sup>2</sup>
Longevilles-Mont-d'Or	625	13 km <sup>2</sup>	48 h/km <sup>2</sup>	55%	1.8%	39 190 €/an	3 088 €/m <sup>2</sup>
Remoray-Boujeons	466	15 km <sup>2</sup>	31 h/km <sup>2</sup>	51.1%	2.8%	32 610 €/an	1 642 €/m <sup>2</sup>

# Avis sur la ville de Malbuisson



## Moyenne par critère



## Villes autour de Malbuisson

Ville	Note globale	Sécurité	Éducation	Sport Loisir	Environnement	Vie pratique
Saint-Point-Lac	-	-	-	-	-	-
Labergement-Sainte-Marie (1 avis)	<b>1.2</b>	<b>0.0</b>	2.0	2.0	2.0	<b>0.0</b>
Saint-Antoine	-	-	-	-	-	-
Les Grangettes	-	-	-	-	-	-
Vaux-et-Chantegrue	-	-	-	-	-	-
La Planée	-	-	-	-	-	-
Malpas	-	-	-	-	-	-
Métabief	-	-	-	-	-	-
Touillon-et-Loutelet	-	-	-	-	-	-
Fourcatier-et-Maison-Neuve	-	-	-	-	-	-
Montperreux (1 avis)	3.2	<b>4.0</b>	<b>4.0</b>	<b>4.0</b>	<b>4.0</b>	<b>0.0</b>
Les Hôpitaux-Vieux	-	-	-	-	-	-
Rochejean	-	-	-	-	-	-
Longevilles-Mont-d'Or	-	-	-	-	-	-
Remoray-Boujeons	-	-	-	-	-	-



# **Vous aimez votre ville ? Notez-la !**

Et faites-nous part de vos remarques constructives



Avec

**BIEN** dans ma **VILLE** 