



Version web

Ville de Malbrans

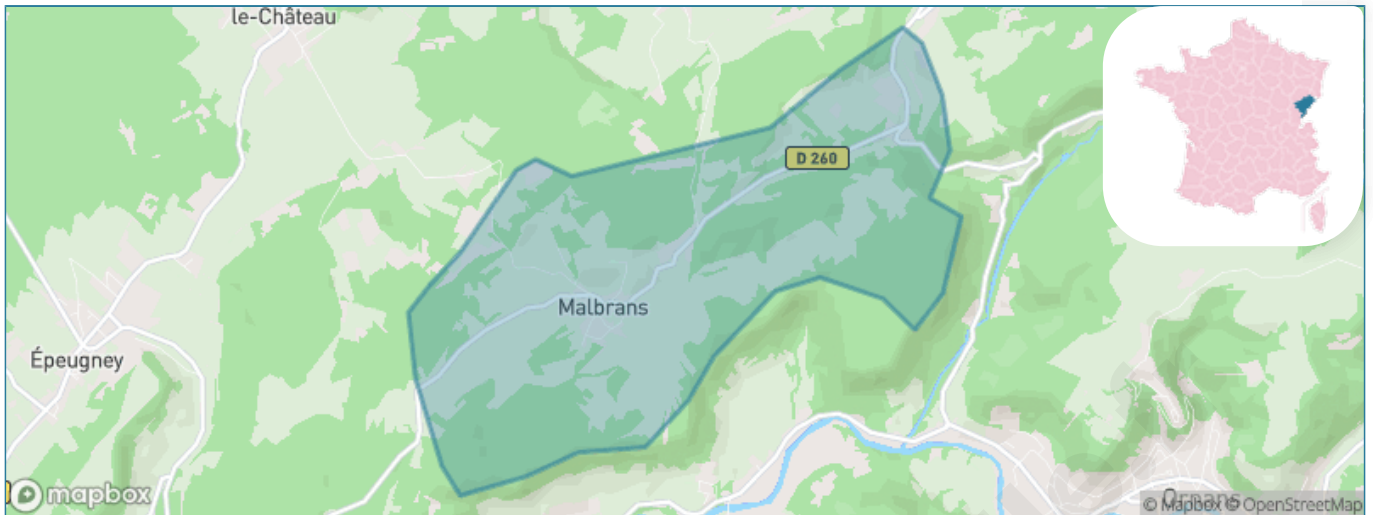
Présenté par

BIEN dans
ma **VILLE** 

Sommaire

Situation géographique	3
Statistiques sur la population	4
Evolution du nombre d'habitants	4
Tranche d'âge	5
0-14 ans	5
15-29 ans	5
30-44 ans	5
45-59 ans	5
60-74 ans	5
75-89 ans	5
90 ans et +	5
Activité professionnelle	5
Agriculteurs	5
Artisans, Commerçants	5
Cadres et sup.	5
Professions intermédiaires	5
Employé	5
Ouvrier	5
Retraité	5
Autres	5
Niveau de diplôme	6
Sans diplôme ou CEP	6
Brevet, BEPC, DNB	6
CAP-BEP ou équivalent	6
BAC ou équivalent	6
BAC+2	6
BAC+3 ou +4	6
BAC+5 ou plus	6
Composition des ménages	6
Couple sans enfant	6
Couple avec enfant(s)	6
Famille monoparentale	6
Colocation / Autre	6
Personnes seules	6
Profils électoraux	7
Premier tour	7
Sécurité	8
Evolution du nombre d'infractions	8
Pour comparer	9
Services à la population	10
Commerce	10
Éducation	10
Villes autour de Malbrans	11

Situation géographique



i Informations clés

- **Région** : Bourgogne-Franche-Comté
- **Département** : Doubs
- **Code postal** : 25620
- **Superficie** : 8 km²

RÉGION
BOURGOGNE
FRANCHE
COMTE

Doubs
le Département

Statistiques sur la population



Nombre d'habitants

155



Age moyen

40 ans



Pop active

55.5%



Taux chômage

9.8%



Pop densité

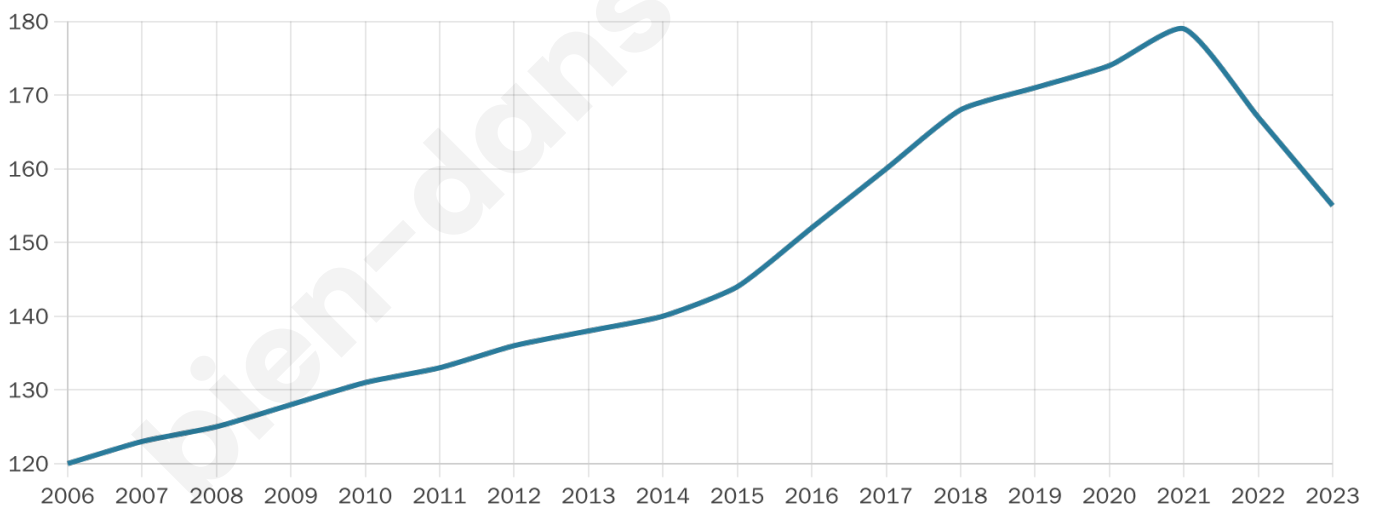
19 h/km²



Revenu moyen

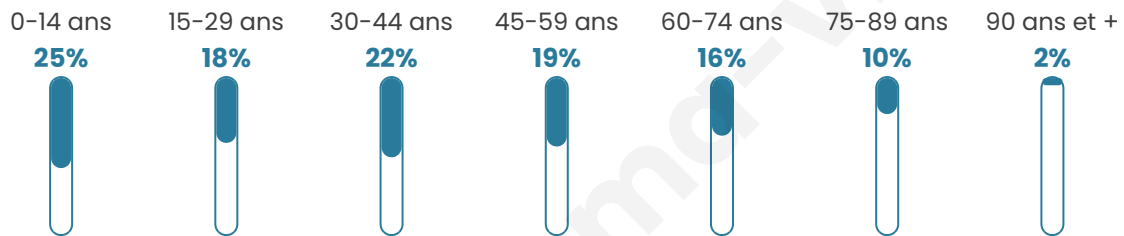
23 290 €/an

Evolution du nombre d'habitants

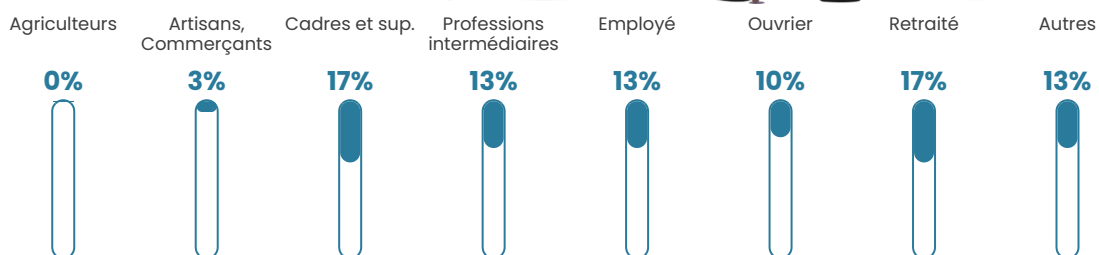


Sources : Institut national de la statistique et des études économiques (insee) selon Les dernières parutions officielles de 2024 portant sur les années 2020, 2021 et 2022.


Tranche d'âge




Activité professionnelle



Niveau de diplôme















Composition des ménages



Profils électoraux

Premier tour

	Jean-Luc MÉLENCHON	32.29 %
	Emmanuel MACRON	27.08 %
	Marine LE PEN	12.50 %
	Éric ZEMMOUR	7.29 %
	Valérie PÉCRESSE	6.25 %
	Yannick JADOT	5.21 %
	Nathalie ARTHAUD	4.17 %
	Jean LASSALLE	2.08 %
	Philippe POUTOU	2.08 %
	Anne HIDALGO	1.04 %
	Fabien ROUSSEL	0.00 %
	Nicolas DUPONT-AIGNAN	0.00 %



128 inscrits

Participation : 82.03%

Votes blancs : 8.57%

Votes nuls : 0.00%

Second tour

	Emmanuel MACRON	70,89 %
	Marine LE PEN	29,11 %

128 inscrits

Participation : 75%

Votes blancs : 15.63%

Votes nuls : 2.08%

Sécurité



Agressions physiques / sexuelles

0



Cambriolages

0



Vols / dégradations

0



Stupéfiants

0

Evolution du nombre d'infractions



Pour comparer

(en proportion du nombre d'habitants)



Sources : Bases statistiques communale, départementale et régionale de la délinquance enregistrée par la police et la gendarmerie nationales selon les dernières parutions officielles de 2025 portant sur l'année 2024 ([data.gouv](https://data.gouv.fr)).

Agressions physiques / sexuelles : Violences sexuelles, coups et blessures volontaires intrafamiliaux, coups et blessures volontaires, autres coups, blessures volontaires et vols violents sans arme.

Cambriolages : Cambriolages de logements.

Vols : Vols avec armes, vols d'accessoires sur véhicules, vols dans les véhicules, vols de véhicules, vols sans violence contre des personnes, destructions, dégradations volontaires et escroqueries.

Stupéfiants : Trafic de stupéfiants dont (AFD) et usage de stupéfiants.

Services à la population



Commerce

Hypermarché	X <u>Saône</u> 10km
Supermarché	X <u>Ornans</u> 4km
Superette	X <u>Ornans</u> 5km
Boulangerie	X <u>Les Monts-Ronds</u> 4km
Boucherie	X <u>Ornans</u> 5km
Restaurant	X <u>Scey-Maisières</u> 2km
Garage	X <u>Ornans</u> 4km
Station-service	X <u>Ornans</u> 5km
Banque	X <u>Ornans</u> 5km
La poste	X <u>Épeugney</u> 4km
Coiffeur	X <u>Ornans</u> 3km
Tabac	X <u>Vuillafans</u> 12km
Bars / discothèque	X <u>Montrond-le-Château</u> 4km
Bibliothèque	X <u>Besançon</u> 14km
Cinéma	X <u>Ornans</u> 5km
Vétérinaire	X <u>Ornans</u> 3km



Santé

Pharmacie	X <u>Épeugney</u> 5km
Hôpital	X <u>Besançon</u> 14km
Laboratoire d'analyses médicales	X <u>Ornans</u> 5km
Etablissement pour handicapé	X <u>Ornans</u> 5km
EHPA	X <u>Ornans</u> 5km
Médecin	X <u>Montrond-le-Château</u> 4km
Dentiste	X <u>Épeugney</u> 5km
Chirurgien	X <u>Beure</u> 12km
Dermatologue	X <u>Ornans</u> 5km
Anesthésiste	X <u>Besançon</u> 14km
Gastro-entérologue	X <u>Besançon</u> 14km
Gynécologue	X <u>Besançon</u> 14km
Cancérologue	X <u>Chalon-sur-Saône</u> 100km
Neurologue	X <u>Besançon</u> 15km
Ophthalmologue	X <u>Ornans</u> 4km
ORL	X <u>Besançon</u> 14km
Cardiologue	X <u>Ornans</u> 5km
Pédiatre	X <u>Besançon</u> 14km
Pneumologue	X <u>Besançon</u> 14km
Psychologue	X <u>Ornans</u> 4km
Radiologue	X <u>Besançon</u> 14km
Rhumatologue	X <u>Besançon</u> 12km
Sage-femme	X <u>Ornans</u> 5km



Éducation

Crèche	X <u>Ornans</u> 4km
Ecole maternelle Public	X <u>Ornans</u> 5km
Ecole maternelle Privé	X <u>Divonne-les-Bains</u> 85km
Ecole primaire Public	X <u>Montrond-le-Château</u> 4km
Ecole primaire Privé	X <u>Ornans</u> 4km
Collège Public	X <u>Ornans</u> 4km
Collège Privé	X <u>Ornans</u> 4km
Lycée Public	X <u>Mamirolle</u> 11km
Lycée Privé	X <u>Besançon</u> 14km

Sources : Base Sirene des entreprises et de leurs établissements selon les dernières parutions officielles de 2025 portant sur l'année 2024 ([data.gouv](#)). Liste, localisation et tarifs des professionnels de santé selon les dernières parutions officielles de 2025 portant sur l'année 2024 ([opendatasoft](#)) et FINESS Extraction du Fichier des établissements selon les dernières parutions officielles de 2025 portant sur l'année 2024 ([data.gouv](#)). Adresse et géolocalisation des établissements d'enseignement du premier et second degrés selon les dernières parutions officielles de 2025 portant sur l'année 2024 ([data.education.gouv](#))

Villes autour de Malbrans

Ville	Habitants	Superficie	Pop densité	Pop active	Taux chômage	Revenu moyen	Prix immobilier
Scey-Maisières	286	12 km ²	24 h/km ²	46.2%	4.2%	24 720 €/an	1 241 €/m ²
Montrond-le-Château	558	10 km ²	56 h/km ²	48.4%	2.5%	26 280 €/an	1 677 €/m ²
Villers-sous-Montrond	210	6 km ²	35 h/km ²	49%	2.9%	21 760 €/an	1 054 €/m ²
Épeugney	590	14 km ²	42 h/km ²	46.9%	2.2%	23 780 €/an	2 311 €/m ²
Mérey-sous-Montrond	652	17 km ²	38 h/km ²	45.6%	2.9%	24 070 €/an	833 €/m ²
Cléron (2 avis)	289	14 km ²	21 h/km ²	51.9%	4.5%	23 690 €/an	723 €/m ²
Cademène	66	3 km ²	22 h/km ²	45.5%	3%	NC	968 €/m ²
Chassagne-Saint-Denis	138	9 km ²	15 h/km ²	41.3%	4.3%	21 510 €/an	929 €/m ²
Tarcenay-Foucherans	1 498	24 km ²	62 h/km ²	47.9%	1.7%	25 180 €/an	1 572 €/m ²
Rurey	354	14 km ²	25 h/km ²	47.7%	2.5%	23 530 €/an	5 150 €/m ²
Ornans (8 avis)	4 419	35 km ²	126 h/km ²	44.3%	3.3%	23 320 €/an	1 584 €/m ²
Amondans	85	5 km ²	17 h/km ²	56.5%	2.4%	NC	2 240 €/m ²
Trépot	565	14 km ²	40 h/km ²	44.4%	2.1%	24 690 €/an	736 €/m ²
Fertans	319	8 km ²	40 h/km ²	45.5%	3.4%	22 400 €/an	1 171 €/m ²
Le Gratteris	163	3 km ²	54 h/km ²	49.7%	1.8%	24 680 €/an	NC

bien-dans-ma-ville.fr



Vous aimez votre ville ? Notez-la !

Et faites-nous part de vos remarques constructives



Avec

BIEN dans
ma **VILLE** 