



Version web

Ville de Malarce-sur-la-Thines

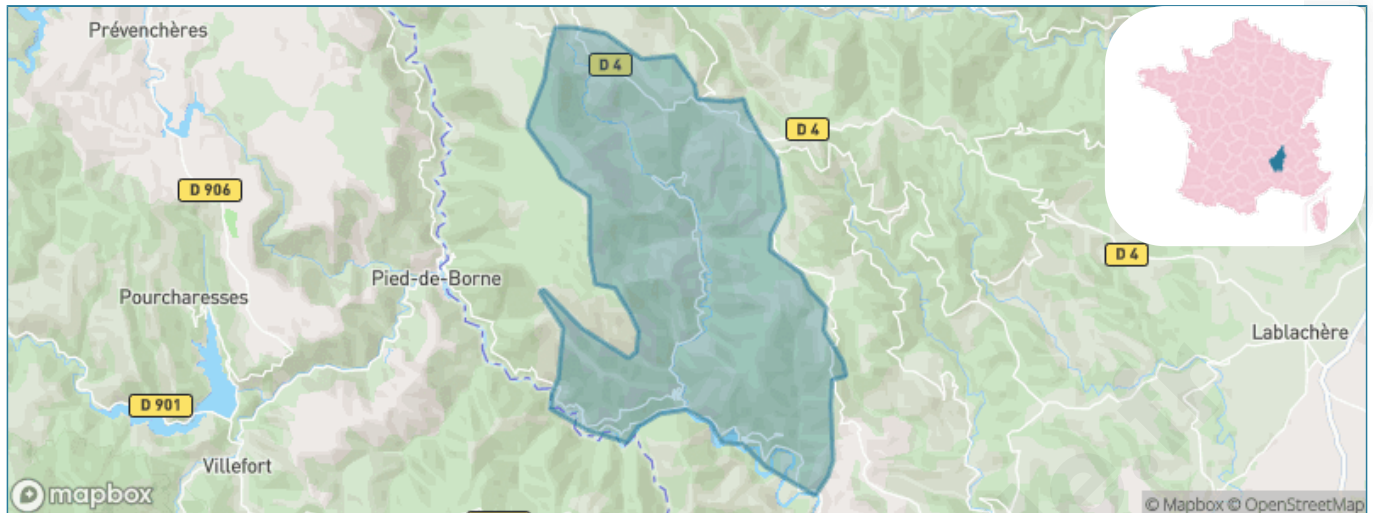
Présenté par

BIEN dans ma **VILLE** 

Sommaire

Situation géographique	3
Statistiques sur la population	4
Evolution du nombre d'habitants	4
Tranche d'âge	5
0-14 ans	5
15-29 ans	5
30-44 ans	5
45-59 ans	5
60-74 ans	5
75-89 ans	5
90 ans et +	5
Activité professionnelle	5
Agriculteurs	5
Artisans, Commerçants	5
Cadres et sup.	5
Professions intermédiaires	5
Employé	5
Ouvrier	5
Retraité	5
Autres	5
Niveau de diplôme	6
Sans diplôme ou CEP	6
Brevet, BEPC, DNB	6
CAP-BEP ou équivalent	6
BAC ou équivalent	6
BAC+2	6
BAC+3 ou +4	6
BAC+5 ou plus	6
Composition des ménages	6
Couple sans enfant	6
Couple avec enfant(s)	6
Famille monoparentale	6
Colocation / Autre	6
Personnes seules	6
Profils électoraux	7
Premier tour	7
Sécurité	8
Evolution du nombre d'infractions	8
Pour comparer	9
Services à la population	10
Commerce	10
Éducation	10
Villes autour de Malarce-sur-la-Thines	11

Situation géographique



i Informations clés

- **Région** : Auvergne-Rhône-Alpes
- **Département** : Ardèche
- **Code postal** : 07140
- **Superficie** : 37 km²



Statistiques sur la population



Nombre d'habitants

268



Age moyen

48 ans



Pop active

39.6%



Taux chômage

19.1%



Pop densité

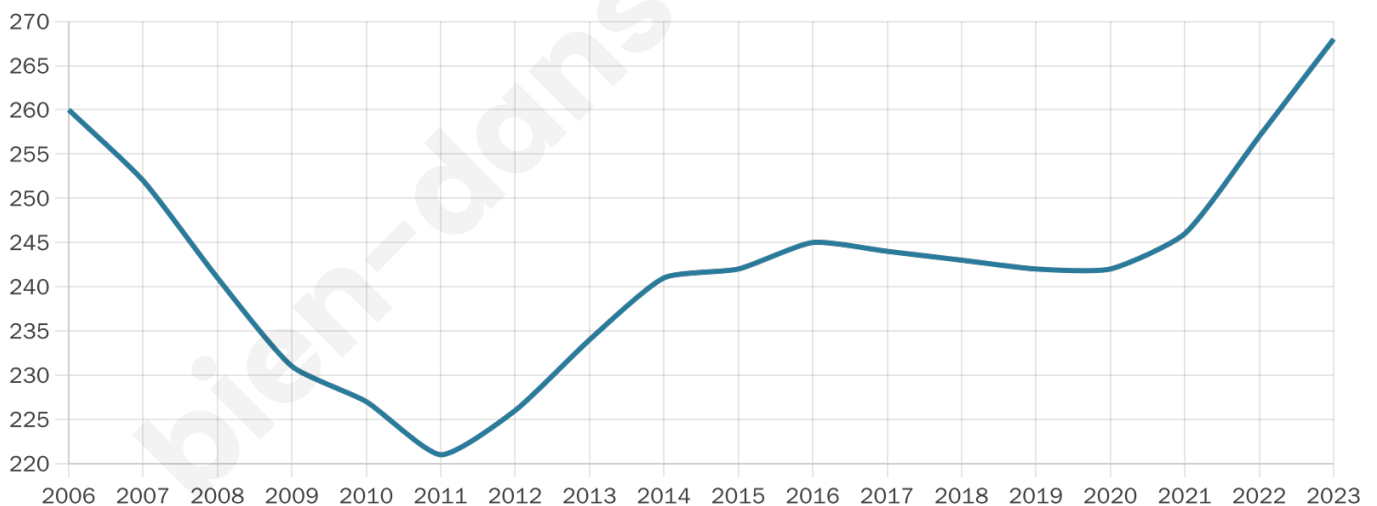
7 h/km²



Revenu moyen

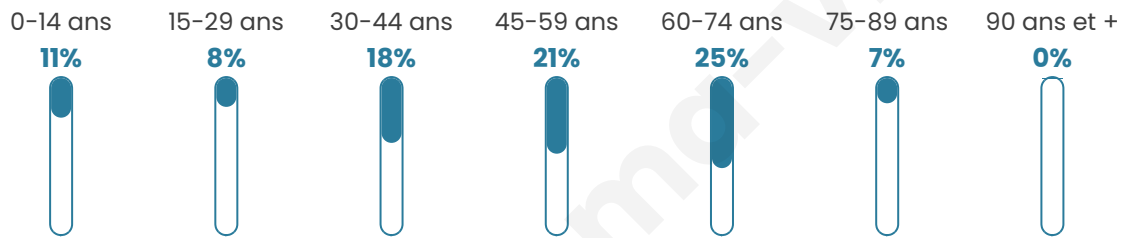
14 100 €/an

Evolution du nombre d'habitants

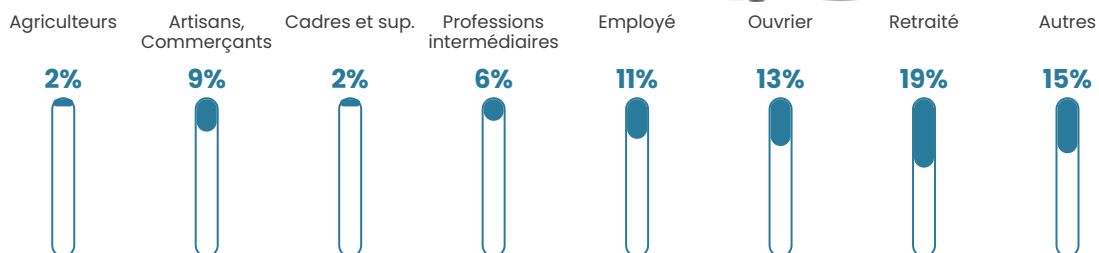


Sources : Institut national de la statistique et des études économiques (insee) selon Les dernières parutions officielles de 2024 portant sur les années 2020, 2021 et 2022.


Tranche d'âge




Activité professionnelle



Niveau de diplôme















Composition des ménages



Profils électoraux

Premier tour

	Jean-Luc MÉLENCHON	58.28 %
	Emmanuel MACRON	14.11 %
	Marine LE PEN	5.52 %
	Éric ZEMMOUR	5.52 %
	Jean LASSALLE	3.68 %
	Yannick JADOT	3.68 %
	Fabien ROUSSEL	3.07 %
	Nathalie ARTHAUD	1.84 %
	Nicolas DUPONT- AIGNAN	1.84 %
	Valérie PÉCRESSÉ	1.23 %
	Anne HIDALGO	0.61 %
	Philippe POUTOU	0.61 %



224 inscrits

Participation : 73.66%

Votes blancs : 1.21%

Votes nuls : 0.00%

Second tour

	Emmanuel MACRON	72,09 %
	Marine LE PEN	27,91 %

224 inscrits

Participation : 61.61%

Votes blancs : 35.51%

Votes nuls : 2.17%

Sécurité



Agressions physiques / sexuelles

0



Cambriolages

0



Vols / dégradations

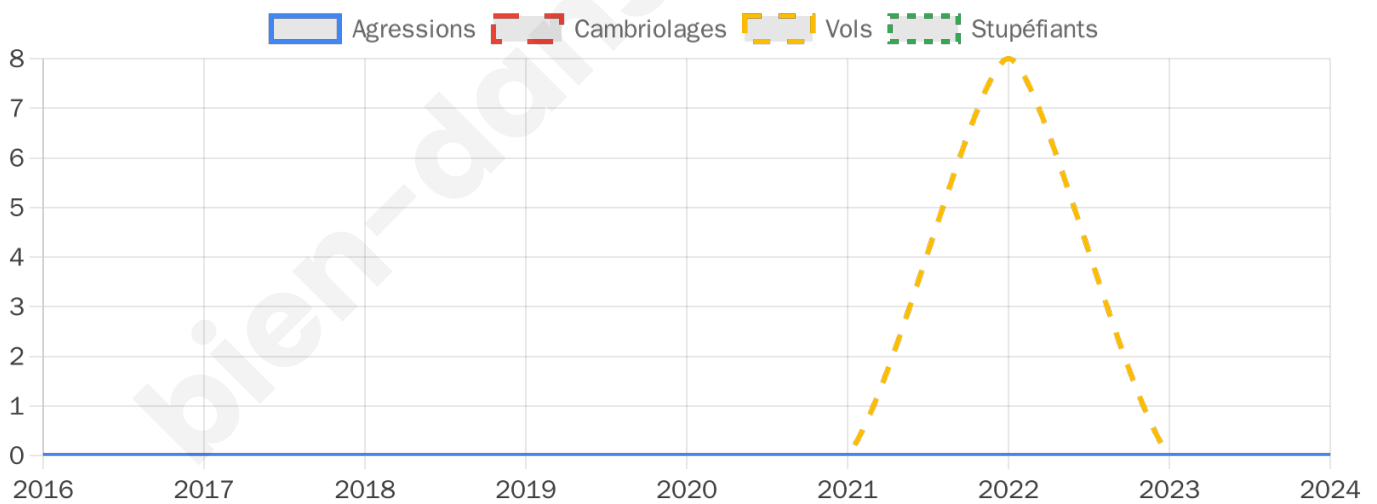
0



Stupéfiants

0

Evolution du nombre d'infractions



Pour comparer

(en proportion du nombre d'habitants)

■ Ville ■ Département ■ Région



Sources : Bases statistiques communale, départementale et régionale de la délinquance enregistrée par la police et la gendarmerie nationales selon les dernières parutions officielles de 2025 portant sur l'année 2024 ([data.gouv](https://data.gouv.fr)).

Agressions physiques / sexuelles : Violences sexuelles, coups et blessures volontaires intrafamiliaux, coups et blessures volontaires, autres coups, blessures volontaires et vols violents sans arme.

Cambriolages : Cambriolages de logements.

Vols : Vols avec armes, vols d'accessoires sur véhicules, vols dans les véhicules, vols de véhicules, vols sans violence contre des personnes, destructions, dégradations volontaires et escroqueries.

Stupéfiants : Trafic de stupéfiants dont (AFD) et usage de stupéfiants.

Services à la population



Commerce

Hypermarché	X Saint-Étienne-de-Fontbellon 30km
Supermarché	X Les Vans 5km
Superette	X Les Vans 5km
Boulangerie	X Chambonas 4km
Boucherie	X Les Vans 5km
Restaurant	1
Garage	X Les Salelles 1km
Station-service	X Les Vans 5km
Banque	X Les Vans 5km
La poste	X Les Vans 4km
Coiffeur	X Les Vans 5km
Tabac	X Les Vans 5km
Bars / discothèque	1
Bibliothèque	X Les Vans 5km
Cinéma	X Les Vans 5km
Vétérinaire	X Les Vans 5km



Santé

Pharmacie	X Les Vans 5km
Hôpital	X Chambonas 5km
Laboratoire d'analyses médicales	X Les Vans 5km
Etablissement pour handicapé	X Génolhac 14km
EHPA	X Les Vans 5km
Médecin	X Les Vans 5km
Dentiste	X Les Vans 5km
Chirurgien	X Les Vans 5km
Dermatologue	X Aubenas 32km
Anesthésiste	X Aubenas 31km
Gastro-entérologue	X Aubenas 31km
Gynécologue	X Génolhac 14km
Cancérologue	X Alès 32km
Neurologue	X Aubenas 31km
Ophtalmologue	X Le Collet-de-Dèze 25km
ORL	X Aubenas 32km
Cardiologue	X Saint-Privat-de-Vallongue 26km
Pédiatre	X Cendras 31km
Pneumologue	X Aubenas 32km
Psychologue	X Saint-Ambroix 21km
Radiologue	X Aubenas 31km
Rhumatologue	X Alès 34km
Sage-femme	X Les Vans 5km



Éducation

Crèche	1
Ecole maternelle Public	X Les Vans 5km
Ecole maternelle Privé	X Langlade 71km
Ecole primaire Public	X Gravières 2km
Ecole primaire Privé	X Chambonas 4km
Collège Public	X Les Vans 5km
Collège Privé	X Chambonas 4km
Lycée Public	X Largentière 21km
Lycée Privé	X La Grand-Combe 25km

Sources : Base Sirene des entreprises et de leurs établissements selon les dernières parutions officielles de 2025 portant sur l'année 2024 ([data.gouv](#)). Liste, localisation et tarifs des professionnels de santé selon les dernières parutions officielles de 2025 portant sur l'année 2024 ([opendatasoft](#)) et FINISS Extraction du Fichier des établissements selon les dernières parutions officielles de 2025 portant sur l'année 2024 ([data.gouv](#)). Adresse et géolocalisation des établissements d'enseignement du premier et second degrés selon les dernières parutions officielles de 2025 portant sur l'année 2024 ([data.education.gouv](#))

Villes autour de Malarce-sur-la-Thines

Ville	Habitants	Superficie	Pop densité	Pop active	Taux chômage	Revenu moyen	Prix immobilier
Gravières	508	18 km ²	28 h/km ²	37.2%	6.3%	19 940 €/an	1 644 €/m ²
Chambonas	992	12 km ²	83 h/km ²	35.7%	5%	20 920 €/an	3 047 €/m ²
Les Salelles	414	5 km ²	83 h/km ²	37%	4.6%	21 550 €/an	2 074 €/m ²
Saint-Pierre-Saint-Jean	195	23 km ²	8 h/km ²	37.4%	4.1%	20 190 €/an	1 172 €/m ²
Les Vans (1 avis)	2 662	31 km ²	86 h/km ²	37.2%	8.5%	19 660 €/an	2 026 €/m ²
Malons-et-Elze	111	31 km ²	4 h/km ²	44.1%	13.5%	NC	773 €/m ²
Payzac (1 avis)	539	13 km ²	41 h/km ²	34.5%	5%	20 440 €/an	2 737 €/m ²
Faugères	123	6 km ²	21 h/km ²	38.2%	3.3%	19 320 €/an	3 440 €/m ²
Les Assions	767	14 km ²	55 h/km ²	40%	6.5%	22 260 €/an	2 649 €/m ²
Planzolles	164	5 km ²	33 h/km ²	41.5%	8.5%	19 330 €/an	1 944 €/m ²
Saint-Genest-de-Beauzon (1 avis)	332	5 km ²	66 h/km ²	47%	10.8%	21 080 €/an	2 080 €/m ²
Bonnevaux	78	8 km ²	10 h/km ²	39.7%	10.3%	NC	2 564 €/m ²
Sainte-Marguerite-Lafigère	111	10 km ²	11 h/km ²	35.1%	8.1%	NC	5 744 €/m ²
Banne (2 avis)	648	32 km ²	20 h/km ²	37.8%	6%	20 970 €/an	1 990 €/m ²
Pied-de-Borne	208	27 km ²	8 h/km ²	42.3%	2.4%	19 430 €/an	1 739 €/m ²

bien-dans-ma-ville.fr



Vous aimez votre ville ? Notez-la !

Et faites-nous part de vos remarques constructives



Avec

BIEN dans ma **VILLE** 