



Version web

Ville de Malans

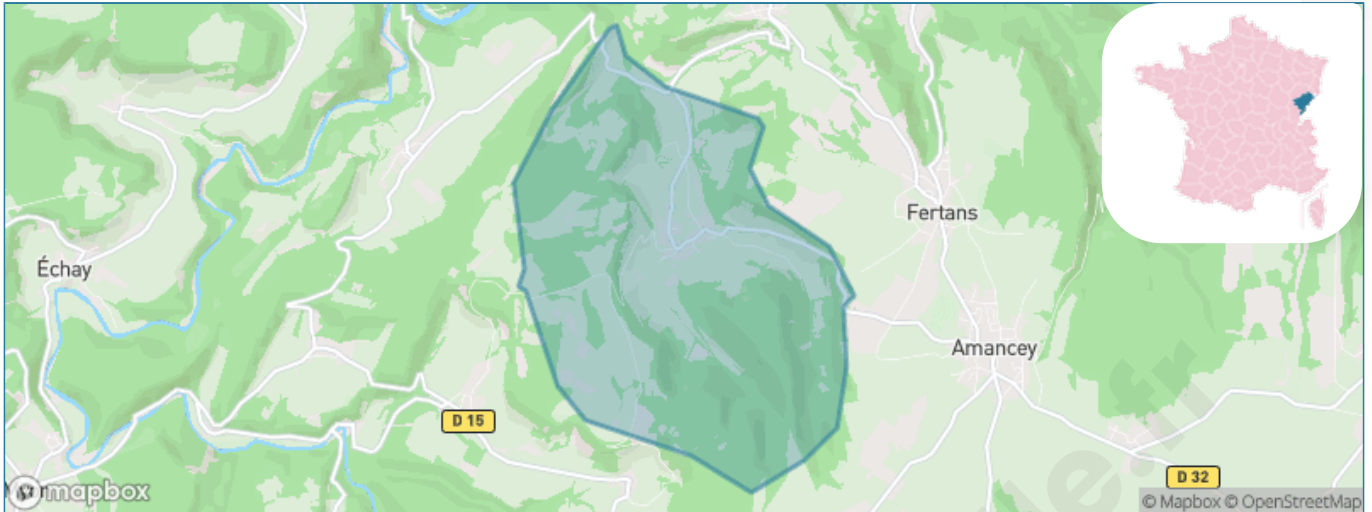
Présenté par

BIEN dans
ma **VILLE** 

Sommaire

Situation géographique	3
Statistiques sur la population	4
Evolution du nombre d'habitants	4
Tranche d'âge	5
0-14 ans	5
15-29 ans	5
30-44 ans	5
45-59 ans	5
60-74 ans	5
75-89 ans	5
90 ans et +	5
Activité professionnelle	5
Agriculteurs	5
Artisans, Commerçants	5
Cadres et sup.	5
Professions intermédiaires	5
Employé	5
Ouvrier	5
Retraité	5
Autres	5
Niveau de diplôme	6
Sans diplôme ou CEP	6
Brevet, BEPC, DNB	6
CAP-BEP ou équivalent	6
BAC ou équivalent	6
BAC+2	6
BAC+3 ou +4	6
BAC+5 ou plus	6
Composition des ménages	6
Couple sans enfant	6
Couple avec enfant(s)	6
Famille monoparentale	6
Colocation / Autre	6
Personnes seules	6
Profils électoraux	7
Premier tour	7
Sécurité	8
Evolution du nombre d'infractions	8
Pour comparer	9
Services à la population	10
Commerce	10
Éducation	10
Villes autour de Malans	11

Situation géographique



i Informations clés

- **Région** : Bourgogne-Franche-Comté
- **Département** : Doubs
- **Code postal** : 25330
- **Superficie** : 10 km²

RÉGION
BOURGOGNE
FRANCHE
COMTE

 **Doubs**
le Département

Statistiques sur la population



Nombre d'habitants

157



Age moyen

46 ans



Pop active

49.7%



Taux chômage

6.3%



Pop densité

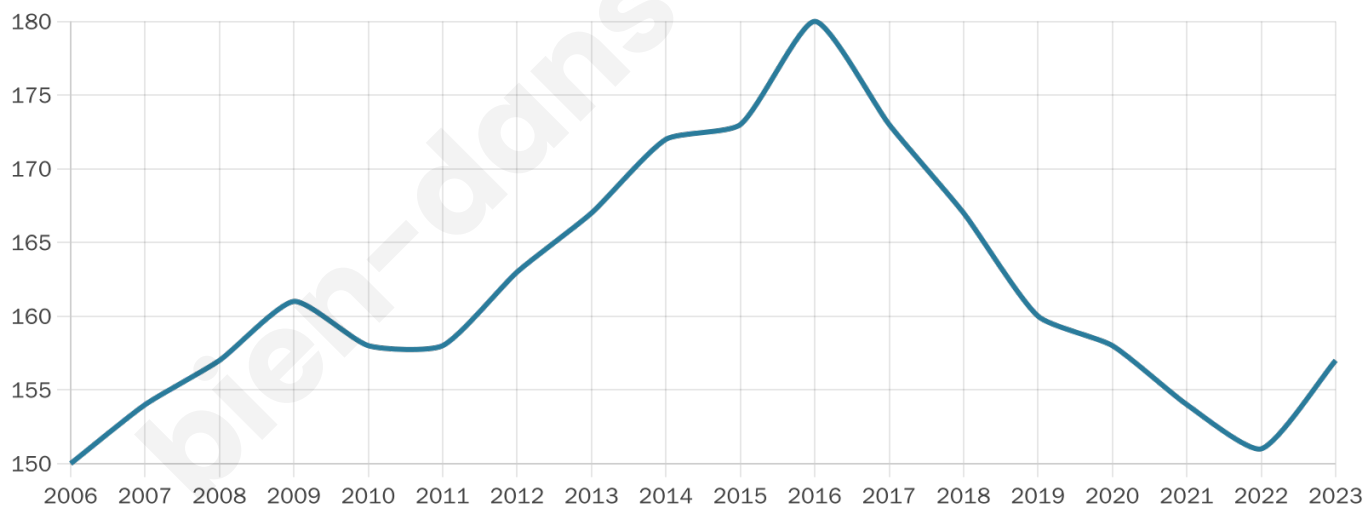
16 h/km²



Revenu moyen

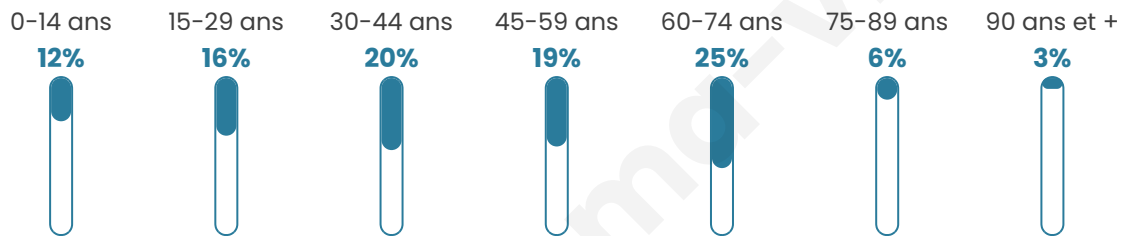
21 570 €/an

Evolution du nombre d'habitants

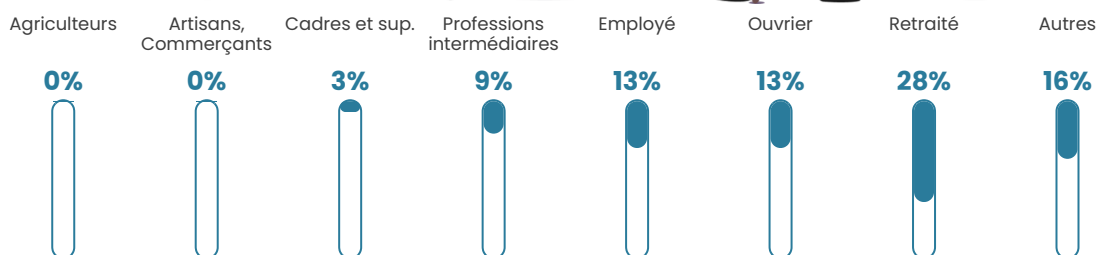


Sources : Institut national de la statistique et des études économiques (insee) selon Les dernières parutions officielles de 2024 portant sur les années 2020, 2021 et 2022.


Tranche d'âge




Activité professionnelle



Niveau de diplôme















Composition des ménages



Profils électoraux

Premier tour

	Emmanuel MACRON	31.40 %
	Marine LE PEN	28.10 %
	Jean LASSALLE	9.09 %
	Jean-Luc MÉLENCHON	9.09 %
	Valérie PÉCRESSE	7.44 %
	Éric ZEMMOUR	4.13 %
	Yannick JADOT	4.13 %
	Fabien ROUSSEL	3.31 %
	Nicolas DUPONT- AIGNAN	1.65 %
	Nathalie ARTHAUD	0.83 %
	Anne HIDALGO	0.83 %
	Philippe POUTOU	0.00 %

141 inscrits

Participation : 87.23%

Votes blancs : 0.81%

Votes nuls : 0.81%

Second tour

	Emmanuel MACRON	57,14 %
	Marine LE PEN	42,86 %

141 inscrits

Participation : 84.4%

Votes blancs : 3.36%

Votes nuls : 2.52%

Sécurité



Agressions physiques / sexuelles

0



Cambriolages

0



Vols / dégradations

0



Stupéfiants

0

Evolution du nombre d'infractions



Pour comparer

(en proportion du nombre d'habitants)



Sources : Bases statistiques communale, départementale et régionale de la délinquance enregistrée par la police et la gendarmerie nationales selon les dernières parutions officielles de 2025 portant sur l'année 2024 ([data.gouv](https://data.gouv.fr)).

Agressions physiques / sexuelles : Violences sexuelles, coups et blessures volontaires intrafamiliaux, coups et blessures volontaires, autres coups, blessures volontaires et vols violents sans arme.

Cambriolages : Cambriolages de logements.

Vols : Vols avec armes, vols d'accessoires sur véhicules, vols dans les véhicules, vols de véhicules, vols sans violence contre des personnes, destructions, dégradations volontaires et escroqueries.

Stupéfiants : Trafic de stupéfiants dont (AFD) et usage de stupéfiants.

Services à la population



Commerce

Hypermarché	X <u>Saône</u> 19km
Supermarché	X <u>Amancey</u> 3km
Superette	X <u>Goux-sous-Landet</u> 8km
Boulangerie	X <u>Amancey</u> 3km
Boucherie	1
Restaurant	X <u>Amancey</u> 3km
Garage	X <u>Fertans</u> 3km
Station-service	X <u>Amancey</u> 4km
Banque	X <u>Amancey</u> 3km
La poste	X <u>Épeugney</u> 8km
Coiffeur	X <u>Amancey</u> 3km
Tabac	X <u>Levier</u> 12km
Bars / discothèque	X <u>Montrond-le-Château</u> 11km
Bibliothèque	X <u>Salins-les-Bains</u> 17km
Cinéma	X <u>Ornans</u> 11km
Vétérinaire	X <u>Fertans</u> 3km



Santé

Pharmacie	X <u>Amancey</u> 3km
Hôpital	X <u>Quingey</u> 12km
Laboratoire d'analyses médicales	X <u>Ornans</u> 11km
Etablissement pour handicapé	X <u>Pointvillers</u> 10km
EHPA	X <u>Amancey</u> 3km
Médecin	X <u>Amancey</u> 3km
Dentiste	X <u>Épeugney</u> 8km
Chirurgien	X <u>Salins-les-Bains</u> 16km
Dermatologue	X <u>Ornans</u> 11km
Anesthésiste	X <u>Salins-les-Bains</u> 16km
Gastro-entérologue	X <u>Salins-les-Bains</u> 16km
Gynécologue	X <u>Besançon</u> 19km
Cancérologue	X <u>Chalon-sur-Saône</u> 93km
Neurologue	X <u>Besançon</u> 21km
Ophthalmologue	X <u>Ornans</u> 10km
ORL	X <u>Salins-les-Bains</u> 16km
Cardiologue	X <u>Ornans</u> 11km
Pédiatre	X <u>Besançon</u> 19km
Pneumologue	X <u>Besançon</u> 19km
Psychologue	X <u>Ornans</u> 10km
Radiologue	X <u>Besançon</u> 19km
Rhumatologue	X <u>Quingey</u> 12km
Sage-femme	X <u>Ornans</u> 11km



Éducation

Crèche	X <u>Amancey</u> 3km
Ecole maternelle Public	X <u>Ornans</u> 11km
Ecole maternelle Privé	X <u>Divonne-les-Bains</u> 78km
Ecole primaire Public	X <u>Amancey</u> 3km
Ecole primaire Privé	X <u>Amancey</u> 3km
Collège Public	X <u>Ornans</u> 10km
Collège Privé	X <u>Amancey</u> 3km
Lycée Public	X <u>Salins-les-Bains</u> 16km
Lycée Privé	X <u>Levier</u> 13km

Sources : Base Sirene des entreprises et de leurs établissements selon les dernières parutions officielles de 2025 portant sur l'année 2024 ([data.gouv](https://data.gouv.fr)). Liste, localisation et tarifs des professionnels de santé selon les dernières parutions officielles de 2025 portant sur l'année 2024 ([opendatasoft](https://opendatasoft.com)) et FINESS Extraction du Fichier des établissements selon les dernières parutions officielles de 2025 portant sur l'année 2024 ([data.gouv](https://data.gouv.fr)). Adresse et géolocalisation des établissements d'enseignement du premier et second degrés selon les dernières parutions officielles de 2025 portant sur l'année 2024 ([data.education.gouv](https://data.education.gouv.fr))

Villes autour de Malans

Ville	Habitants	Superficie	Pop densité	Pop active	Taux chômage	Revenu moyen	Prix immobilier
Amondans	85	5 km ²	17 h/km ²	56.5%	2.4%	NC	2 240 €/m ²
Lizine	87	7 km ²	12 h/km ²	43.7%	3.4%	NC	753 €/m ²
Fertans	319	8 km ²	40 h/km ²	45.5%	3.4%	22 400 €/an	1 171 €/m ²
Châtillon-sur-Lison	9	3 km ²	3 h/km ²	77.8%	11.1%	NC	NC
Amancey	744	13 km ²	57 h/km ²	42.2%	1.7%	24 220 €/an	1 450 €/m ²
Cléron (2 avis)	289	14 km ²	21 h/km ²	51.9%	4.5%	23 690 €/an	723 €/m ²
Éternoz	343	29 km ²	12 h/km ²	35%	2.9%	20 810 €/an	657 €/m ²
Cademène	66	3 km ²	22 h/km ²	45.5%	3%	NC	968 €/m ²
Cussey-sur-Lison	68	8 km ²	9 h/km ²	55.9%	1.5%	NC	NC
Rurey	354	14 km ²	25 h/km ²	47.7%	2.5%	23 530 €/an	5 150 €/m ²
Déservillers	341	13 km ²	26 h/km ²	53.4%	3.2%	24 710 €/an	1 078 €/m ²
Échay	113	5 km ²	23 h/km ²	47.8%	2.7%	22 400 €/an	NC
Rouhe	87	4 km ²	22 h/km ²	42.5%	2.3%	NC	1 405 €/m ²
Saraz	20	6 km ²	3 h/km ²	55%	5%	NC	NC
Flagey	129	7 km ²	18 h/km ²	48.8%	3.9%	23 050 €/an	NC

bien-dans-ma-ville.fr



Vous aimez votre ville ? Notez-la !

Et faites-nous part de vos remarques constructives



Avec

BIEN dans ma **VILLE** 