Version web

Ville de Maizières-lès-Vic

Présenté par

BIEN dans ma VILLE

Sommaire

Situation géographique ... 3
Statistiques sur la population ... 4
Evolution du nombre d'habitants ... 4
Tranche d'âge ... 5
- ***0-14 ans*** ... 5
- ***15-29 ans*** ... 5
- ***30-44 ans*** ... 5
- ***45-59 ans*** ... 5
- ***60-74 ans*** ... 5
- ***75-89 ans*** ... 5
- ***90 ans et +*** ... 5

Activité professionnelle ... 5
- ***Agriculteurs*** ... 5
- ***Artisans, Commerçants*** ... 5
- ***Cadres et sup.*** ... 5
- ***Professions intermédiaires*** ... 5
- ***Employé*** ... 5
- ***Ouvrier*** ... 5
- ***Retraité*** ... 5
- ***Autres*** ... 5

Niveau de diplôme ... 6
- ***Sans diplôme ou CEP*** ... 6
- ***Brevet, BEPC, DNB*** ... 6
- ***CAP-BEP ou équivalent*** ... 6
- ***BAC ou équivalent*** ... 6
- ***BAC+2*** ... 6
- ***BAC+3 ou +4*** ... 6
- ***BAC+5 ou plus*** ... 6

Composition des ménages ... 6
- ***Couple sans enfant*** ... 6
- ***Couple avec enfant(s)*** ... 6
- ***Famille monoparentale*** ... 6
- ***Colocation / Autre*** ... 6
- ***Personnes seules*** ... 6

Profils électoraux ... 7
- ***Premier tour*** ... 7

Sécurité ... 8
- ***Evolution du nombre d'infractions*** ... 8
- ***Pour comparer*** ... 9

Services à la population ... 10
- ***Commerce*** ... 10
- ***Éducation*** ... 10
- ***Villes autour de Maizières-lès-Vic*** ... 11

Avis sur la ville de Maizières-lès-Vic ... 12
- ***Moyenne par critère*** ... 12
- ***Villes autour de Maizières-lès-Vic*** ... 12
- ***Répartition des avis par note*** ... 12
- ***Répartition des avis par note*** ... 12

Situation géographique

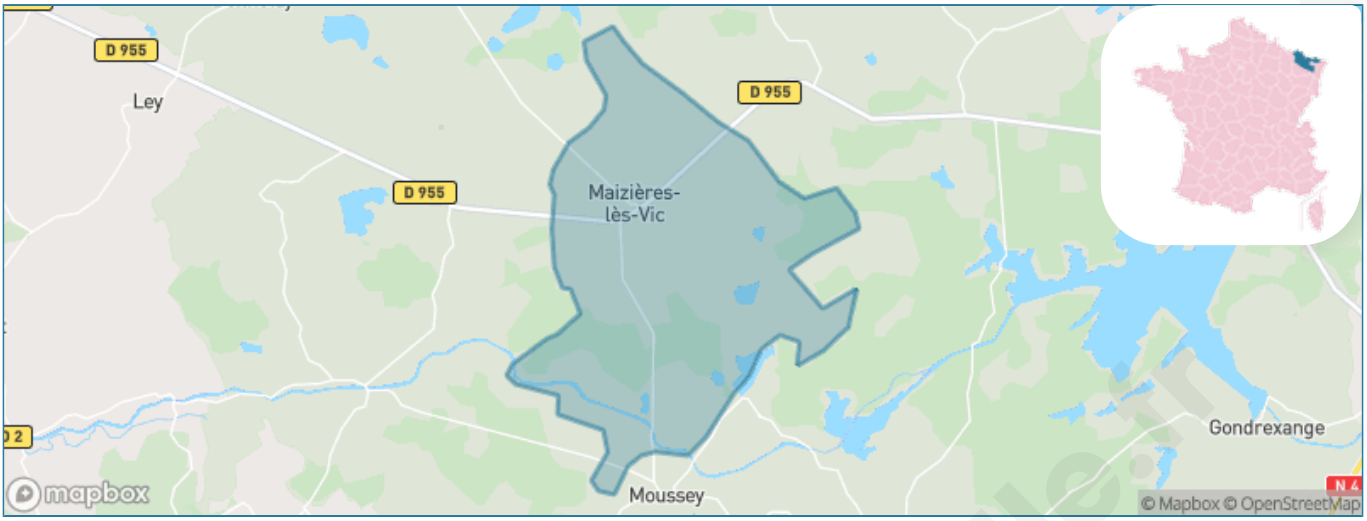

Informations clés

- **Région :** Grand Est
- **Département :** Moselle
- **Code postal :** 57810
- **Superficie :** 26 km²

bien-dans-ma-ville.fr

Statistiques sur la population

Nombre d'habitants	Age moyen	Pop active
464	**43 ans**	**49.6%**

Taux chômage	Pop densité	Revenu moyen
5.9%	**18 h/km²**	**20 740 €/an**

Evolution du nombre d'habitants

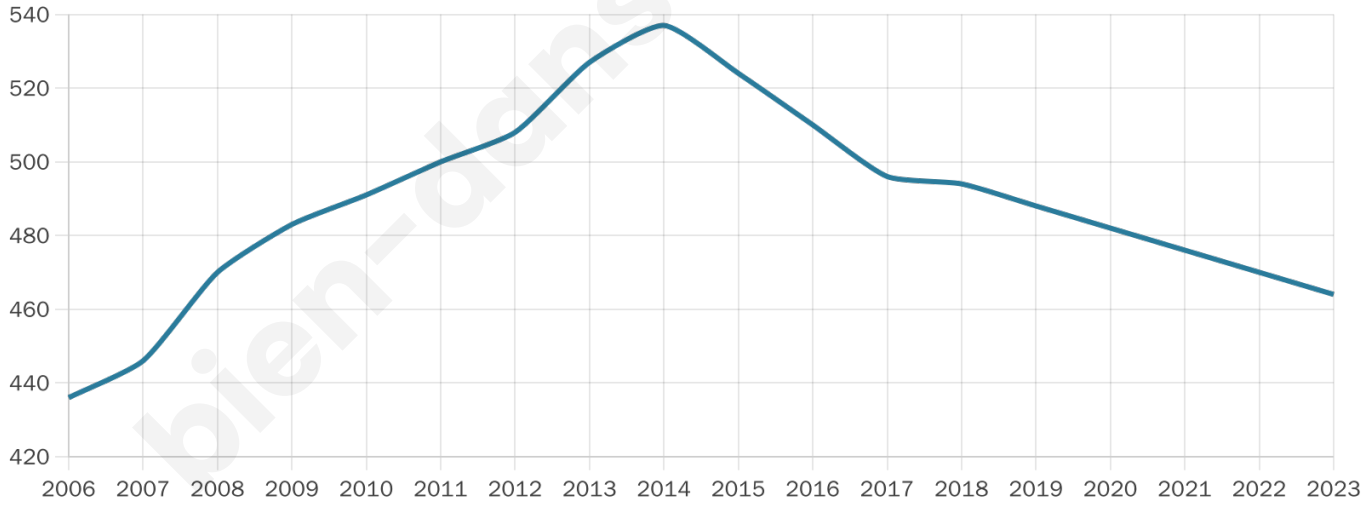

Sources : Institut national de la statistique et des études économiques (insee) selon Les dernières parutions officielles de 2024 portant sur les années 2020, 2021 et 2022.

bien-dans-ma-ville.fr

Tranche d'âge

0-14 ans	15-29 ans	30-44 ans	45-59 ans	60-74 ans	75-89 ans	90 ans et +
18%	14%	18%	27%	13%	12%	0%

Activité professionnelle

Agriculteurs	Artisans, Commerçants	Cadres et sup.	Professions intermédiaires	Employé	Ouvrier	Retraité	Autres
2%	1%	1%	9%	19%	13%	23%	14%

bien-dans-ma-ville.fr

Niveau de diplôme

Sans diplôme ou CEP	Brevet, BEPC, DNB	CAP-BEP ou équivalent	BAC ou équivalent	BAC+2	BAC+3 ou +4	BAC+5 ou plus
29%	5%	33%	17%	9%	6%	0%

Composition des ménages

Couple sans enfant	Couple avec enfant(s)	Famille monoparentale	Colocation / Autre	Personnes seules
35%	35%	7%	1%	22%

bienvivre-dans-ma-ville.fr

Profils électoraux

Premier tour

Marine LE PEN 38.97 %

Emmanuel MACRON 19.12 %

Jean-Luc MÉLENCHON 10.29 %

Éric ZEMMOUR 8.46 %

Jean LASSALLE 4.41 %

Anne HIDALGO 4.04 %

Valérie PÉCRESSE 4.04 %

Yannick JADOT 3.68 %

Fabien ROUSSEL 2.57 %

Nathalie ARTHAUD 1.84 %

Philippe POUTOU 1.84 %

Nicolas DUPONT-AIGNAN 0.74 %

367 inscrits
Participation : 77.11%
Votes blancs : 2.83%
Votes nuls : 1.06%

Second tour

Emmanuel MACRON 41,51 %

Marine LE PEN 58,49 %

367 inscrits
Participation : 76.02%
Votes blancs : 4.66%
Votes nuls : 0.36%

bien-dans-ma-ville.fr

Sécurité

Agressions physiques / sexuelles

0

Cambriolages

0

Vols / dégradations

0

Stupéfiants

0

Evolution du nombre d'infractions

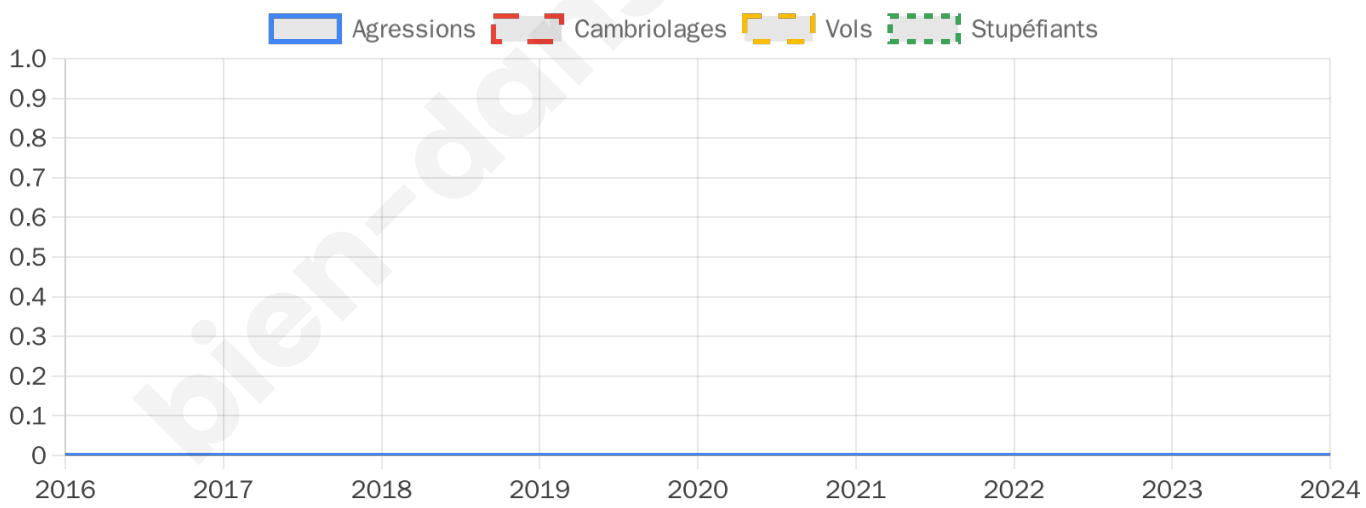

bien-dans-ma-

Pour comparer

(en proportion du nombre d'habitants)

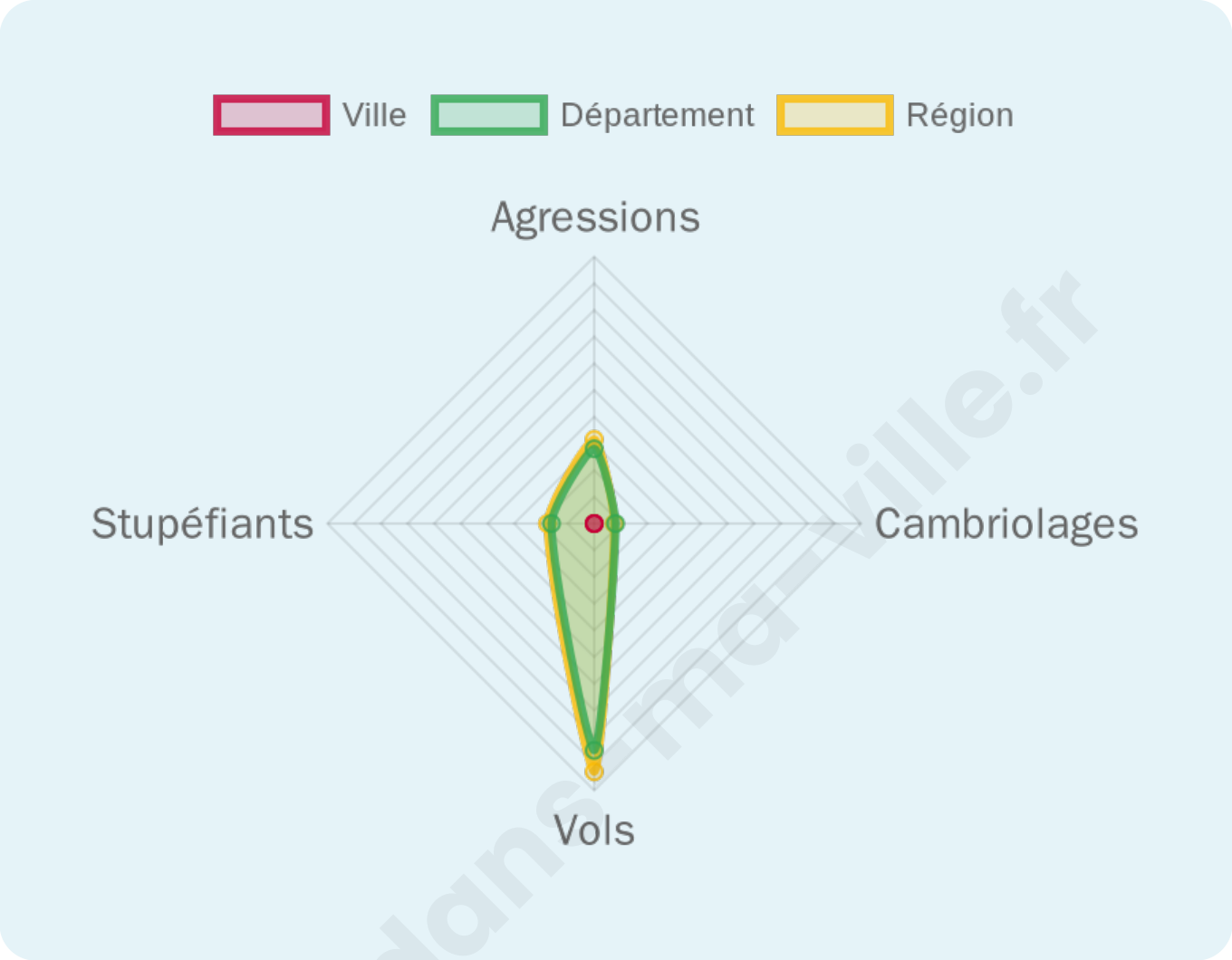

Sources : Bases statistiques communale, départementale et régionale de la délinquance enregistrée par la police et la gendarmerie nationales selon les dernières parutions officielles de 2025 portant sur l'année 2024 (data.gouv).
Agressions physiques / sexuelles : Violences sexuelles, coups et blessures volontaires intrafamiliaux, coups et blessures volontaires, autres coups, blessures volontaires et vols violents sans arme.
Cambriolages : Cambriolages de logements.
Vols : Vols avec armes, vols d'accessoires sur véhicules, vols dans les véhicules, vols de véhicules, vols sans violence contre des personnes, destructions, dégradations volontaires et escroqueries.
Stupéfiants : Trafic de stupéfiants dont (AFD) et usage de stupéfiants.

bien dans ma ville.fr

Services à la population

Commerce

Hypermarché	X Sarrebourg 20km
Supermarché	X Dieuze 11km
Superêtte	X Moussey 4km
Boulangerie	X Bourdonnay 3km
Boucherie	X Gelucourt 6km
Restaurant	1
Garage	1
Station-service	X Avricourt 9km
Banque	X Dieuze 11km
La poste	1
Coiffeur	1
Tabac	X Dieuze 11km
Bars / discothèque	X Avricourt 8km
Bibliothèque	X Dieuze 11km
Cinéma	X Blamont 15km
Vétérinaire	X Dieuze 11km

Éducation

Crêche	X Lindre-Basse 10km
Ecole maternelle Public	X Assenoncourt 7km
Ecole maternelle Privé	X Laudrefang 42km
Ecole primaire Public	1
Ecole primaire Privé	X Sarrebourg 21km
Collège Public	X Moussey 4km
Collège Privé	X Sarrebourg 21km
Lycée Public	X Dieuze 11km
Lycée Privé	X Dieuze 11km

Santé

Pharmacie	X Avricourt 8km
Hôpital	X Sarrebourg 21km
Laboratoire d'analyses médicales	X Dieuze 11km
Etablissement pour handicapé	X Dieuze 11km
EHPA	1
Médecin	X Avricourt 8km
Dentiste	X Dieuze 11km
Chirurgien	X Dieuze 11km
Dermatologue	X Dieuze 11km
Anesthésiste	X Dombasle-sur-Meurthe 32km
Gastro-entérologue	X Sarrebourg 21km
Gynécologue	X Sarrebourg 21km
Cancérologue	X Essey-lès-Nancy 40km
Neurologue	X Lunéville 25km
Ophtalmologue	X Lunéville 24km
ORL	X Sarrebourg 21km
Cardiologue	X Dieuze 11km
Pédiatre	X Dieuze 11km
Pneumologue	X Sarrebourg 21km
Psychologue	X Dieuze 11km
Radiologue	X Dieuze 11km
Rhumatologue	X Sarrebourg 21km
Sage-femme	X Dieuze 11km

Sources : Base Sirene des entreprises et de leurs établissements selon les dernières parutions officielles de 2025 portant sur l'année 2024 (data.gouv). Liste, localisation et tarifs des professionnels de santé selon les dernières parutions officielles de 2025 portant sur l'année 2024 (opendatasoft) et FINESS Extraction du Fichier des établissements selon les dernières parutions officielles de 2025 portant sur l'année 2024 (data.gouv). Adresse et géolocalisation des établissements d'enseignement du premier et second degrés selon les dernières parutions officielles de 2025 portant sur l'année 2024 (data.education.gouv)

Villes autour de Maizières-lès-Vic

Ville	Habitants	Superficie	Pop densité	Pop active	Taux chômage	Revenu moyen	Prix immobilier
Bourdonnay	248	17 km²	15 h/km²	49.6%	6.5%	19 920 €/an	NC
Azoudange	89	15 km²	6 h/km²	67.4%	3.4%	NC	NC
Moussey	559	7 km²	80 h/km²	42.8%	6.8%	20 770 €/an	NC
Garde	179	22 km²	8 h/km²	36.3%	0%	20 690 €/an	NC
Assenoncourt	115	16 km²	7 h/km²	45.2%	7.8%	21 960 €/an	NC
Ommeray	127	10 km²	13 h/km²	48%	5.5%	23 250 €/an	NC
Gelucourt	204	12 km²	17 h/km²	48%	5.9%	22 370 €/an	NC
Remoncourt	39	6 km²	7 h/km²	33.3%	2.6%	NC	NC
Donnelay	193	13 km²	15 h/km²	42.5%	4.1%	22 080 €/an	NC
Guéblange-lès-Dieuze	150	4 km²	38 h/km²	48%	6.7%	20 980 €/an	NC
Vaucourt	64	6 km²	11 h/km²	35.9%	4.7%	NC	NC
Tarquimpol	60	4 km²	15 h/km²	43.3%	6.7%	NC	NC
Xousse	115	6 km²	19 h/km²	50.4%	5.2%	22 440 €/an	780 €/m²
Avricourt	574	10 km²	57 h/km²	44.8%	6.3%	19 900 €/an	NC
Languimberg (2 avis)	155	18 km²	9 h/km²	51.6%	3.9%	24 070 €/an	NC

bien-dans-ma-ville.fr

Avis sur la ville de Maizières-lès-Vic

Note moyenne

2.2/5

1 avis

Répartition des avis par note

★★★★★	0 avis
★★★★☆	0 avis
★★★☆☆	0 avis
★★☆☆☆	1 avis
★☆☆☆☆	0 avis
☆☆☆☆☆	0 avis

Moyenne par critère

Sécurité	Éducation	Sport / Loisir	Environnement	Vie pratique
4.0	2.0	2.0	2.0	1.0

Villes autour de Maizières-lès-Vic

Ville	Note globale	Sécurité	Éducation	Sport Loisir	Environnement	Vie pratique
Bourdonnay	-	-	-	-	-	-
Azoudange	-	-	-	-	-	-
Moussey	-	-	-	-	-	-
Garde	-	-	-	-	-	-
Assenoncourt	-	-	-	-	-	-
Ommeray	-	-	-	-	-	-
Gelucourt	-	-	-	-	-	-
Remoncourt	-	-	-	-	-	-
Donnelay	-	-	-	-	-	-
Guéblange-lès-Dieuze	-	-	-	-	-	-
Vaucourt	-	-	-	-	-	-
Tarquimpol	-	-	-	-	-	-
Xousse	-	-	-	-	-	-
Avricourt	-	-	-	-	-	-
Languimberg (2 avis)	3.1	**4.5**	**4.5**	**1.5**	3.5	**1.5**

bien-dans-ma-ville.fr

Vous aimez votre ville ? Notez-la !

Et faites-nous part de vos remarques constructives

Avec

BIEN dans ma VILLE