



Version web

# Ville de Maisons-lès-Soulaines

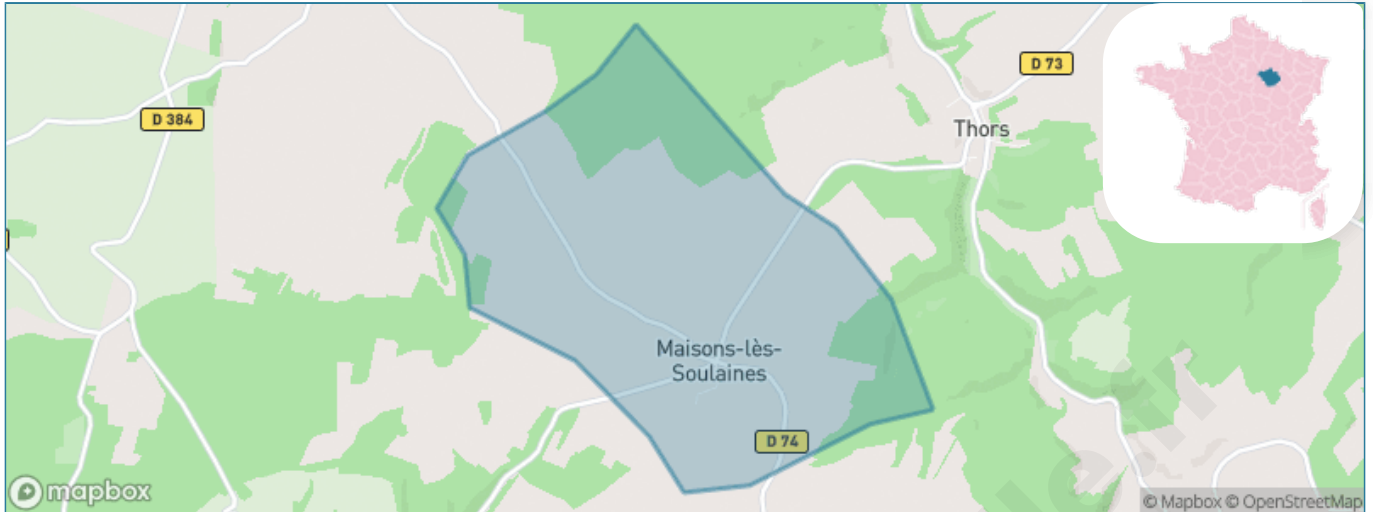
Présenté par

**BIEN** dans ma **VILLE** 

# Sommaire

Situation géographique .....	3
Statistiques sur la population .....	4
Evolution du nombre d'habitants .....	4
Tranche d'âge .....	5
0-14 ans .....	5
15-29 ans .....	5
30-44 ans .....	5
45-59 ans .....	5
60-74 ans .....	5
75-89 ans .....	5
90 ans et + .....	5
Activité professionnelle .....	5
Agriculteurs .....	5
Artisans, Commerçants .....	5
Cadres et sup. ....	5
Professions intermédiaires .....	5
Employé .....	5
Ouvrier .....	5
Retraité .....	5
Autres .....	5
Niveau de diplôme .....	6
Sans diplôme ou CEP .....	6
Brevet, BEPC, DNB .....	6
CAP-BEP ou équivalent .....	6
BAC ou équivalent .....	6
BAC+2 .....	6
BAC+3 ou +4 .....	6
BAC+5 ou plus .....	6
Composition des ménages .....	6
Couple sans enfant .....	6
Couple avec enfant(s) .....	6
Famille monoparentale .....	6
Colocation / Autre .....	6
Personnes seules .....	6
Profils électoraux .....	7
Premier tour .....	7
Sécurité .....	8
Evolution du nombre d'infractions .....	8
Pour comparer .....	9
Services à la population .....	10
Commerce .....	10
Éducation .....	10
Villes autour de Maisons-lès-Soulaines .....	11

# Situation géographique



## i Informations clés

- **Région** : Grand Est
- **Département** : Aube
- **Code postal** : 10200
- **Superficie** : 6 km<sup>2</sup>



# Statistiques sur la population



Nombre d'habitants

**57**



Age moyen

**43 ans**



Pop active

**59.6%**



Taux chômage

**12.5%**



Pop densité

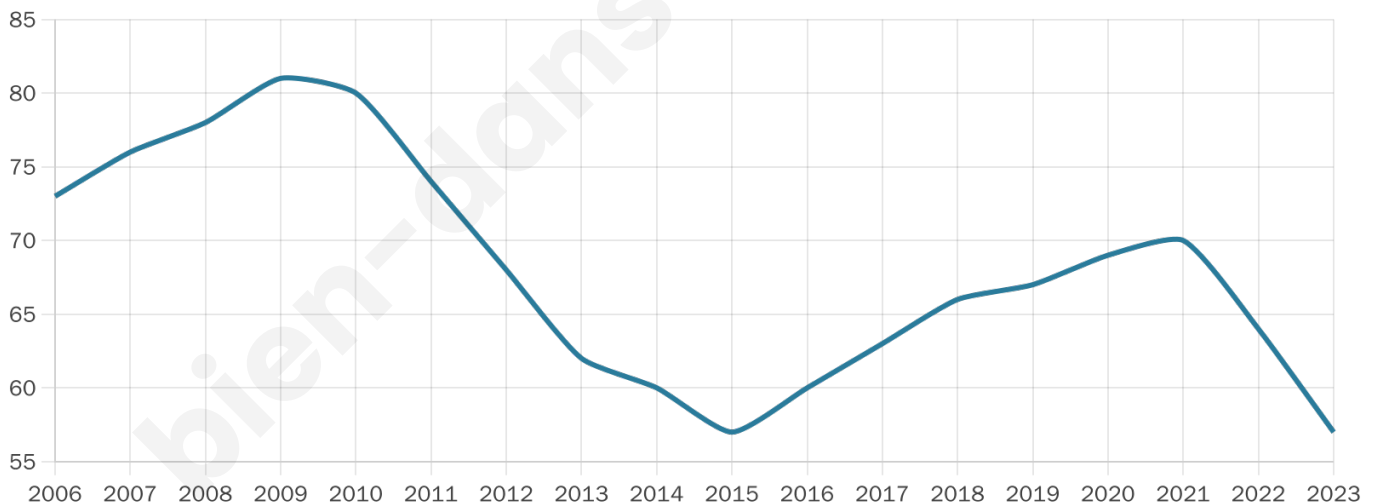
**10 h/km<sup>2</sup>**



Revenu moyen

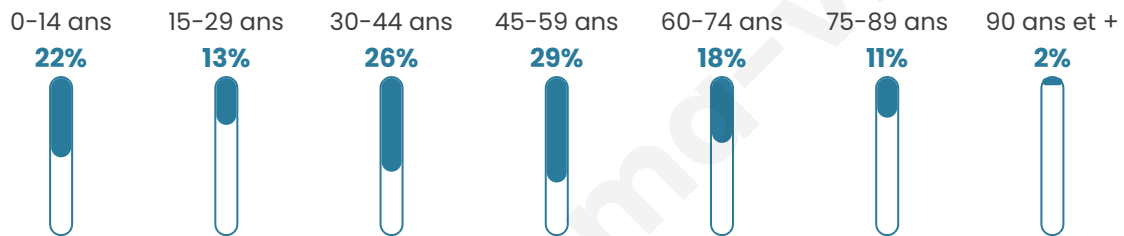
**NC**

## Evolution du nombre d'habitants

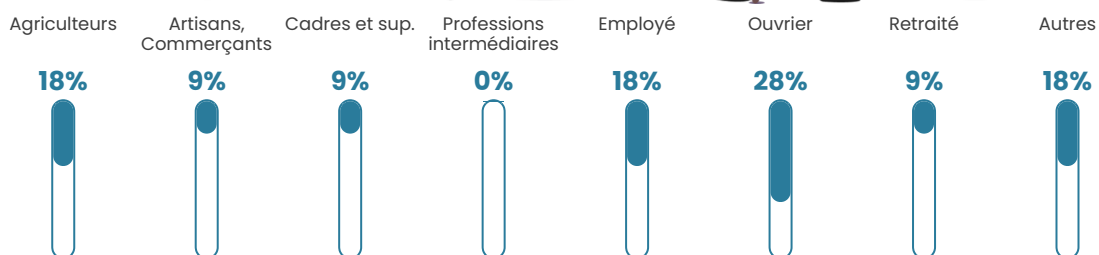


Sources : Institut national de la statistique et des études économiques (insee) selon Les dernières parutions officielles de 2024 portant sur les années 2020, 2021 et 2022.


## Tranche d'âge




## Activité professionnelle



## Niveau de diplôme



## Composition des ménages



# Profils électoraux

## Premier tour

	Emmanuel MACRON	40.00 %
	Marine LE PEN	25.00 %
	Jean LASSALLE	10.00 %
	Jean-Luc MÉLENCHON	10.00 %
	Valérie PÉCRESSÉ	10.00 %
	Nicolas DUPONT- AIGNAN	5.00 %
	Nathalie ARTHAUD	0.00 %
	Fabien ROUSSEL	0.00 %
	Éric ZEMMOUR	0.00 %
	Anne HIDALGO	0.00 %
	Yannick JADOT	0.00 %
	Philippe POUTOU	0.00 %



### 51 inscrits

Participation : 45.1%

Votes blancs : 8.70%

Votes nuls : 4.35%

## Second tour

	Emmanuel MACRON	59,38 %
	Marine LE PEN	40,63 %

### 51 inscrits

Participation : 68.63%

Votes blancs : 8.57%

Votes nuls : 0%

# Sécurité



Agressions physiques / sexuelles

0



Cambriolages

0



Vols / dégradations

0



Stupéfiants

0

## Evolution du nombre d'infractions



## Pour comparer

(en proportion du nombre d'habitants)



Sources : Bases statistiques communale, départementale et régionale de la délinquance enregistrée par la police et la gendarmerie nationales selon les dernières parutions officielles de 2025 portant sur l'année 2024 ([data.gouv](https://data.gouv.fr)).

Agressions physiques / sexuelles : Violences sexuelles, coups et blessures volontaires intrafamiliaux, coups et blessures volontaires, autres coups, blessures volontaires et vols violents sans arme.

Cambriolages : Cambriolages de logements.

Vols : Vols avec armes, vols d'accessoires sur véhicules, vols dans les véhicules, vols de véhicules, vols sans violence contre des personnes, destructions, dégradations volontaires et escroqueries.

Stupéfiants : Trafic de stupéfiants dont (AFD) et usage de stupéfiants.

# Services à la population



## Commerce

Hypermarché	X <a href="#">Bar-sur-Aube</a> 8km
Supermarché	X <a href="#">Bar-sur-Aube</a> 8km
Superette	X <a href="#">Bar-sur-Aube</a> 8km
Boulangerie	X <a href="#">Bar-sur-Aube</a> 8km
Boucherie	X <a href="#">Bar-sur-Aube</a> 8km
Restaurant	X <a href="#">Rizaucourt-Buchey</a> 6km
Garage	X <a href="#">Colombé-le-Sec</a> 3km
Station-service	X <a href="#">Bar-sur-Aube</a> 7km
Banque	X <a href="#">Bar-sur-Aube</a> 8km
La poste	X <a href="#">Colombé-la-Fosse</a> 2km
Coiffeur	X <a href="#">Arrentières</a> 4km
Tabac	X <a href="#">Bar-sur-Aube</a> 8km
Bars / discothèque	X <a href="#">Bar-sur-Aube</a> 8km
Bibliothèque	X <a href="#">Bar-sur-Aube</a> 8km
Cinéma	X <a href="#">Bar-sur-Aube</a> 8km
Vétérinaire	X <a href="#">Bar-sur-Aube</a> 8km



## Santé

Pharmacie	X <a href="#">Bar-sur-Aube</a> 8km
Hôpital	X <a href="#">Bar-sur-Aube</a> 8km
Laboratoire d'analyses médicales	X <a href="#">Bar-sur-Aube</a> 8km
Etablissement pour handicapé	X <a href="#">Bar-sur-Aube</a> 8km
EHPA	X <a href="#">Bar-sur-Aube</a> 8km
Médecin	X <a href="#">Bar-sur-Aube</a> 8km
Dentiste	X <a href="#">Bar-sur-Aube</a> 8km
Chirurgien	X <a href="#">Joinville</a> 32km
Dermatologue	X <a href="#">Saint-Dizier</a> 41km
Anesthésiste	X <a href="#">Chaumont</a> 32km
Gastro-entérologue	X <a href="#">Bar-sur-Aube</a> 8km
Gynécologue	X <a href="#">Chaumont</a> 33km
Cancérologue	X 0km
Neurologue	X <a href="#">Chaumont</a> 32km
Ophthalmologue	X <a href="#">Soulaines-Dhuys</a> 11km
ORL	X <a href="#">Bar-sur-Aube</a> 8km
Cardiologue	X <a href="#">Chaumont</a> 32km
Pédiatre	X <a href="#">Châtillon-sur-Seine</a> 50km
Pneumologue	X <a href="#">Langres</a> 62km
Psychologue	X <a href="#">Chaumont</a> 33km
Radiologue	X <a href="#">Chaumont</a> 32km
Rhumatologue	X <a href="#">Chaumont</a> 32km
Sage-femme	X <a href="#">Bar-sur-Aube</a> 8km



## Éducation

Crèche	X <a href="#">Rizaucourt-Buchey</a> 6km
Ecole maternelle Public	X <a href="#">Colombé-la-Fosse</a> 2km
Ecole maternelle Privé	X <a href="#">Domrémy-la-Pucelle</a> 68km
Ecole primaire Public	X <a href="#">Arrentières</a> 4km
Ecole primaire Privé	X <a href="#">Bar-sur-Aube</a> 8km
Collège Public	X <a href="#">Bar-sur-Aube</a> 9km
Collège Privé	X <a href="#">Chaumont</a> 35km
Lycée Public	X <a href="#">Bar-sur-Aube</a> 9km
Lycée Privé	X <a href="#">Chaumont</a> 35km

Sources : Base Sirene des entreprises et de leurs établissements selon les dernières parutions officielles de 2025 portant sur l'année 2024 ([data.gouv](#)). Liste, localisation et tarifs des professionnels de santé selon les dernières parutions officielles de 2025 portant sur l'année 2024 ([opendatasoft](#)) et FINISS Extraction du Fichier des établissements selon les dernières parutions officielles de 2025 portant sur l'année 2024 ([data.gouv](#)). Adresse et géolocalisation des établissements d'enseignement du premier et second degrés selon les dernières parutions officielles de 2025 portant sur l'année 2024 ([data.education.gouv](#))

## Villes autour de Maisons-lès-Soulaines

Ville	Habitants	Superficie	Pop densité	Pop active	Taux chômage	Revenu moyen	Prix immobilier
Colombé-la-Fosse	162	9 km <sup>2</sup>	18 h/km <sup>2</sup>	49.4%	1.2%	26 300 €/an	994 €/m <sup>2</sup>
Engente	26	5 km <sup>2</sup>	5 h/km <sup>2</sup>	30.8%	3.8%	NC	NC
Arrentières	176	13 km <sup>2</sup>	14 h/km <sup>2</sup>	48.9%	0%	26 870 €/an	946 €/m <sup>2</sup>
Thors	64	8 km <sup>2</sup>	8 h/km <sup>2</sup>	50%	4.7%	NC	486 €/m <sup>2</sup>
Saulcy	62	11 km <sup>2</sup>	6 h/km <sup>2</sup>	45.2%	1.6%	NC	1 100 €/m <sup>2</sup>
Colombé-le-Sec	157	8 km <sup>2</sup>	20 h/km <sup>2</sup>	43.9%	1.3%	26 810 €/an	NC
Fresnay	49	7 km <sup>2</sup>	7 h/km <sup>2</sup>	44.9%	4.1%	NC	NC
Beurville	102	22 km <sup>2</sup>	5 h/km <sup>2</sup>	36.3%	6.9%	NC	NC
Voigny	141	7 km <sup>2</sup>	20 h/km <sup>2</sup>	49.6%	3.5%	23 980 €/an	1 278 €/m <sup>2</sup>
Ville-sur-Terre	96	16 km <sup>2</sup>	6 h/km <sup>2</sup>	45.8%	1%	22 600 €/an	1 547 €/m <sup>2</sup>
Rouvres-les-Vignes	115	8 km <sup>2</sup>	14 h/km <sup>2</sup>	53%	2.6%	26 690 €/an	667 €/m <sup>2</sup>
Rizaucourt-Buchey	129	15 km <sup>2</sup>	9 h/km <sup>2</sup>	42.6%	3.1%	24 060 €/an	364 €/m <sup>2</sup>
Lévigny	93	13 km <sup>2</sup>	7 h/km <sup>2</sup>	49.5%	3.2%	NC	904 €/m <sup>2</sup>
Thil	103	19 km <sup>2</sup>	5 h/km <sup>2</sup>	49.5%	0%	23 180 €/an	340 €/m <sup>2</sup>
Bar-sur-Aube (2 avis)	4 665	16 km <sup>2</sup>	292 h/km <sup>2</sup>	41.1%	9.3%	18 970 €/an	1 073 €/m <sup>2</sup>

bien-dans-ma-ville.fr



# **Vous aimez votre ville ? Notez-la !**

Et faites-nous part de vos remarques constructives



Avec

**BIEN** dans ma **VILLE** 