



Version web

Ville de Maisons-Alfort

Présenté par

BIEN dans
ma **VILLE** 

Sommaire

Situation géographique	3
Statistiques sur la population	4
Evolution du nombre d'habitants	4
Tranche d'âge	5
0-14 ans	5
15-29 ans	5
30-44 ans	5
45-59 ans	5
60-74 ans	5
75-89 ans	5
90 ans et +	5
Activité professionnelle	5
Agriculteurs	5
Artisans, Commerçants	5
Cadres et sup.	5
Professions intermédiaires	5
Employé	5
Ouvrier	5
Retraité	5
Autres	5
Niveau de diplôme	6
Sans diplôme ou CEP	6
Brevet, BEPC, DNB	6
CAP-BEP ou équivalent	6
BAC ou équivalent	6
BAC+2	6
BAC+3 ou +4	6
BAC+5 ou plus	6
Composition des ménages	6
Couple sans enfant	6
Couple avec enfant(s)	6
Famille monoparentale	6
Colocation / Autre	6
Personnes seules	6
Profil électoraux	7
Premier tour	7
Sécurité	8
Evolution du nombre d'infractions	8
Pour comparer	9
Services à la population	10
Commerce	10
Éducation	10
Villes autour de Maisons-Alfort	11
Avis sur la ville de Maisons-Alfort	12
Moyenne par critère	12
Villes autour de Maisons-Alfort	12
Répartition des avis par note	12
Répartition des avis par note	12

Situation géographique



i Informations clés

- **Région** : Île-de-France
- **Département** : Val-de-Marne
- **Métropole** : Métropole du Grand Paris
- **Code postal** : 94700
- **Superficie** : 5 km²



Statistiques sur la population



Nombre d'habitants

56 799



Age moyen

39 ans



Pop active

54.9%



Taux chômage

7.3%



Pop densité

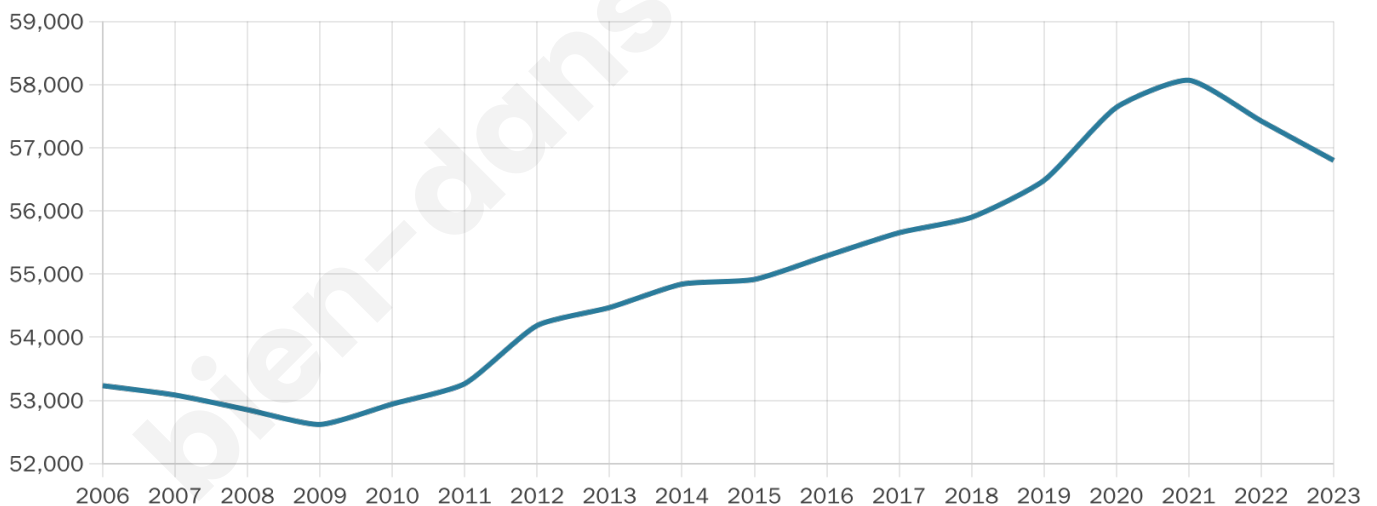
11 360 h/km²



Revenu moyen

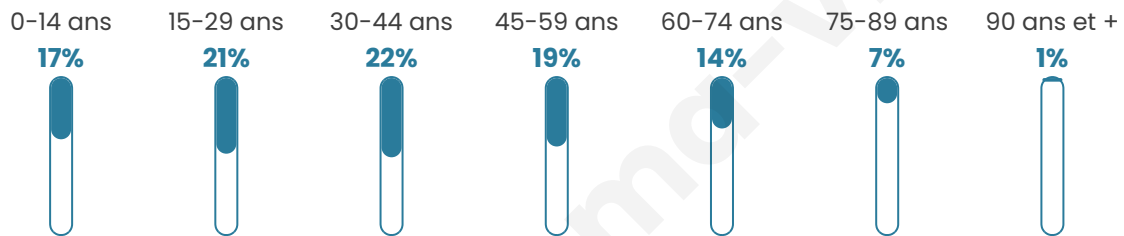
28 010 €/an

Evolution du nombre d'habitants

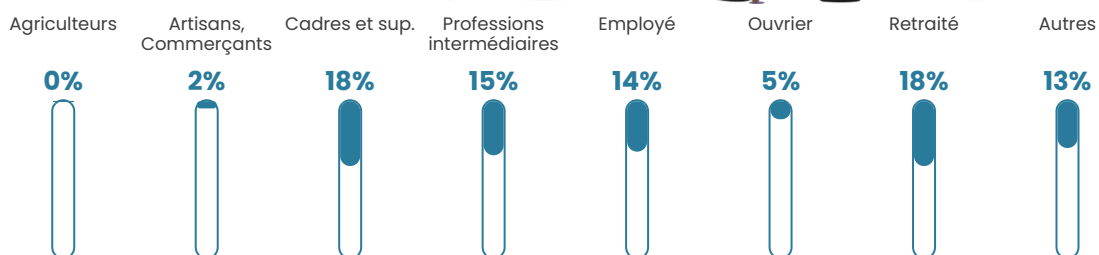


Sources : Institut national de la statistique et des études économiques (insee) selon Les dernières parutions officielles de 2024 portant sur les années 2020, 2021 et 2022.


Tranche d'âge



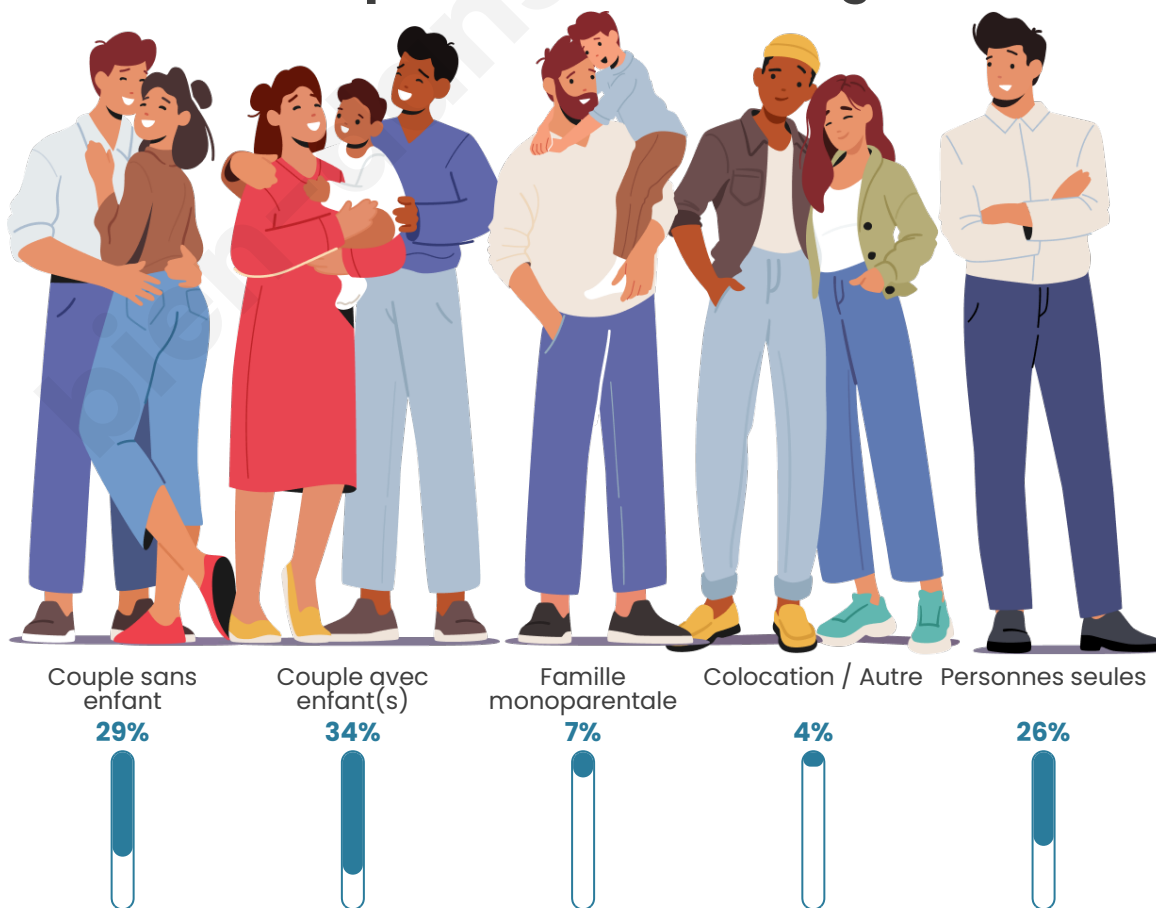
Activité professionnelle



Niveau de diplôme



Composition des ménages



Profils électoraux

Premier tour

	Emmanuel MACRON	30.85 %
	Jean-Luc MÉLENCHON	25.76 %
	Marine LE PEN	13.05 %
	Éric ZEMMOUR	8.25 %
	Valérie PÉCRESSE	7.00 %
	Yannick JADOT	6.35 %
	Fabien ROUSSEL	2.22 %
	Jean LASSALLE	1.87 %
	Nicolas DUPONT- AIGNAN	1.84 %
	Anne HIDALGO	1.53 %
	Philippe POUTOU	0.71 %
	Nathalie ARTHAUD	0.56 %



36 908 inscrits

Participation : 77.9%

Votes blancs : 1.49%

Votes nuls : 0.48%

Second tour

	Emmanuel MACRON	73,11 %
	Marine LE PEN	26,89 %

36 941 inscrits

Participation : 73.02%

Votes blancs : 6.86%

Votes nuls : 1.91%

Sécurité



Agressions physiques / sexuelles

399



Cambriolages

153



Vols / dégradations

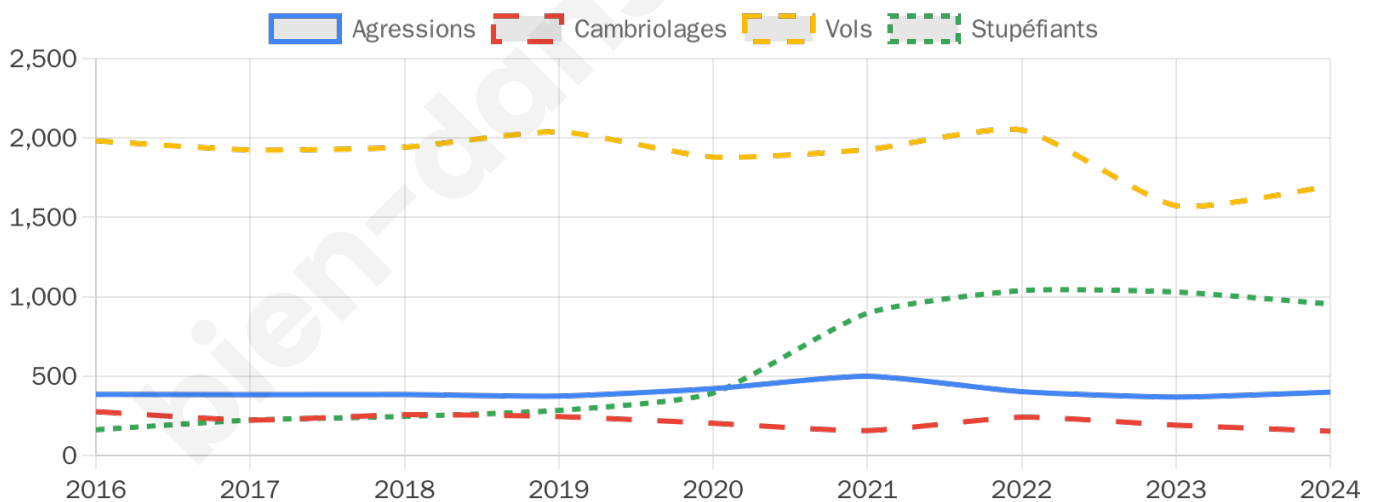
1 696



Stupéfiants

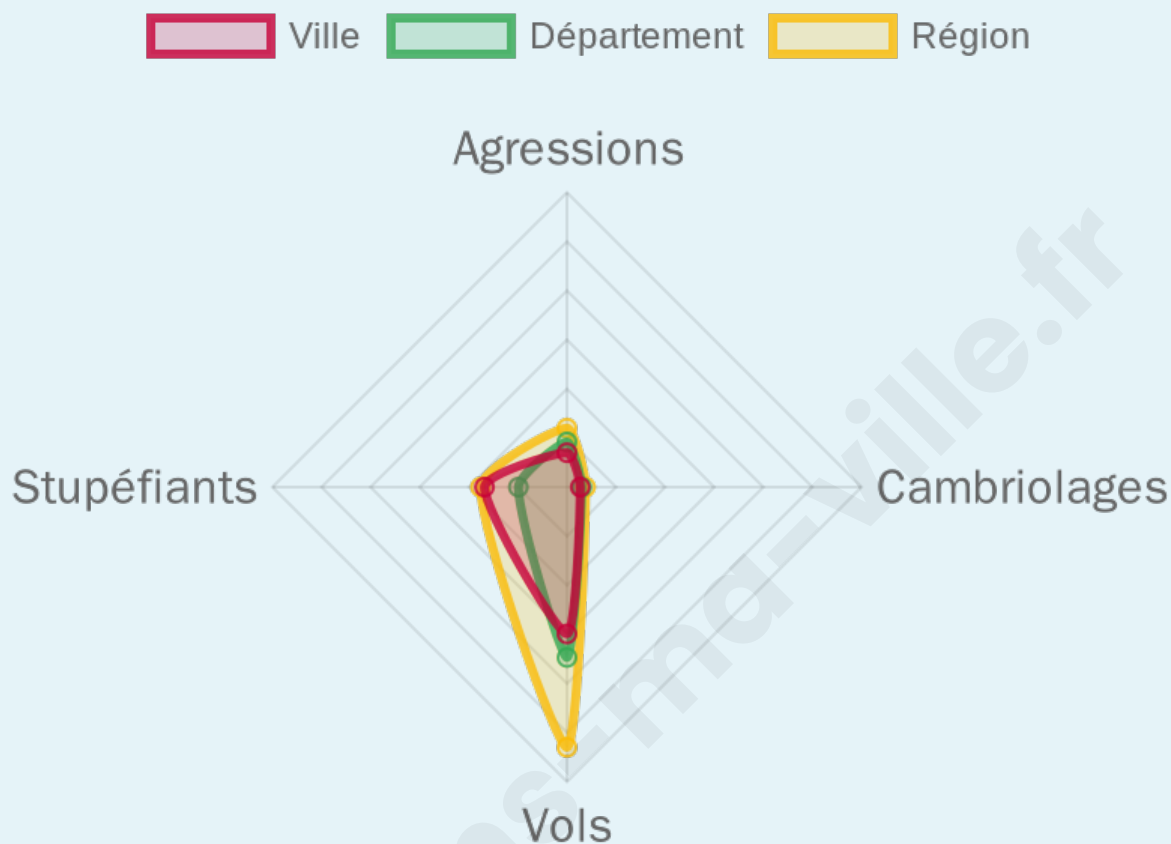
954

Evolution du nombre d'infractions



Pour comparer

(en proportion du nombre d'habitants)



Sources : Bases statistiques communale, départementale et régionale de la délinquance enregistrée par la police et la gendarmerie nationales selon les dernières parutions officielles de 2025 portant sur l'année 2024 ([data.gouv](https://data.gouv.fr)).

Agressions physiques / sexuelles : Violences sexuelles, coups et blessures volontaires intrafamiliaux, coups et blessures volontaires, autres coups, blessures volontaires et vols violents sans arme.

Cambriolages : Cambriolages de logements.

Vols : Vols avec armes, vols d'accessoires sur véhicules, vols dans les véhicules, vols de véhicules, vols sans violence contre des personnes, destructions, dégradations volontaires et escroqueries.

Stupéfiants : Trafic de stupéfiants dont (AFD) et usage de stupéfiants.

Services à la population



Commerce

Hypermarché	X <u>Créteil</u> 1km
Supermarché	8
Superette	39
Boulangerie	37
Boucherie	13
Restaurant	88
Garage	35
Station-service	4
Banque	25
La poste	251
Coiffeur	70
Tabac	5
Bars / discothèque	27
Bibliothèque	2
Cinéma	X <u>Créteil</u> 1km
Vétérinaire	22



Santé

Pharmacie	15
Hôpital	X <u>Alfortville</u> 1km
Laboratoire d'analyses médicales	4
Etablissement pour handicapé	2
EHPA	6
Médecin	31
Dentiste	25
Chirurgien	X <u>Alfortville</u> 1km
Dermatologue	X <u>Créteil</u> 2km
Anesthésiste	X <u>Créteil</u> 2km
Gastro-entérologue	1
Gynécologue	3
Cancérologue	X <u>Champigny-sur-Marne</u> 6km
Neurologue	X <u>Créteil</u> 2km
Ophtalmologue	4
ORL	1
Cardiologue	2
Pédiatre	5
Pneumologue	2
Psychologue	3
Radiologue	6
Rhumatologue	1
Sage-femme	3



Éducation

Crèche	20
Ecole maternelle Public	13
Ecole maternelle Privé	X <u>Saint-Maur-des-Fossés</u> 4km
Ecole primaire Public	12
Ecole primaire Privé	3
Collège Public	4
Collège Privé	1
Lycée Public	2
Lycée Privé	X <u>Créteil</u> 1km

Sources : Base Sirene des entreprises et de leurs établissements selon les dernières parutions officielles de 2025 portant sur l'année 2024 ([data.gouv](https://data.gouv.fr)). Liste, localisation et tarifs des professionnels de santé selon les dernières parutions officielles de 2025 portant sur l'année 2024 ([opendatasoft](https://opendatasoft.com)) et FINISS Extraction du Fichier des établissements selon les dernières parutions officielles de 2025 portant sur l'année 2024 ([data.gouv](https://data.gouv.fr)). Adresse et géolocalisation des établissements d'enseignement du premier et second degrés selon les dernières parutions officielles de 2025 portant sur l'année 2024 ([data.education.gouv](https://data.education.gouv.fr))

Villes autour de Maisons-Alfort

Ville	Habitants	Superficie	Pop densité	Pop active	Taux chômage	Revenu moyen	Prix immobilier
Alfortville (52 avis)	45 531	3 km ²	15 177 h/km ²	51.3%	7.3%	22 360 €/an	4 906 €/m ²
Charenton-le-Pont (34 avis)	28 830	1 km ²	28 830 h/km ²	53.1%	4.6%	30 250 €/an	7 402 €/m ²
Saint-Maurice (16 avis)	14 506	1 km ²	14 506 h/km ²	53.1%	5.6%	28 510 €/an	5 860 €/m ²
Joinville-le-Pont (30 avis)	20 525	2 km ²	10 263 h/km ²	50%	5.1%	29 100 €/an	5 825 €/m ²
Vitry-sur-Seine (103 avis)	93 963	11 km ²	8 542 h/km ²	48.9%	7.3%	19 490 €/an	4 125 €/m ²
Créteil (62 avis)	93 397	11 km ²	8 491 h/km ²	49%	6.6%	21 270 €/an	3 765 €/m ²
Saint-Mandé (19 avis)	21 071	0 km ²	21 071 h/km ²	51.1%	4.4%	36 180 €/an	8 507 €/m ²
Choisy-le-Roi (46 avis)	45 946	5 km ²	9 189 h/km ²	51%	7.3%	20 840 €/an	3 700 €/m ²
Ivry-sur-Seine (63 avis)	65 064	6 km ²	10 844 h/km ²	50.3%	7.4%	19 680 €/an	4 906 €/m ²
Trégastel (1 avis)	2 524	7 km ²	361 h/km ²	32.7%	3.6%	25 800 €/an	2 491 €/m ²
Villejuif (91 avis)	60 183	5 km ²	12 037 h/km ²	48%	6.9%	21 950 €/an	4 867 €/m ²
Saint-Maur-des-Fossés (71 avis)	76 572	11 km ²	6 961 h/km ²	48.5%	3.7%	32 730 €/an	5 699 €/m ²
Nogent-sur-Marne (54 avis)	32 455	2 km ²	16 228 h/km ²	53.4%	4.9%	33 240 €/an	6 210 €/m ²
Thiais (36 avis)	32 918	6 km ²	5 486 h/km ²	48.4%	5.4%	24 670 €/an	3 543 €/m ²
Bonneuil-sur-Marne (21 avis)	18 270	5 km ²	3 654 h/km ²	47.4%	7.8%	19 530 €/an	3 626 €/m ²

Avis sur la ville de Maisons-Alfort



Moyenne par critère



Villes autour de Maisons-Alfort

Ville	Note globale	Sécurité	Éducation	Sport Loisir	Environnement	Vie pratique
Alfortville (52 avis)	3.0	3.0	2.8	3.2	2.5	3.3
Charenton-le-Pont (34 avis)	3.9	4.1	4.1	3.6	3.8	4.0
Saint-Maurice (16 avis)	3.9	4.1	3.7	3.6	4.4	3.8
Joinville-le-Pont (30 avis)	4.2	4.1	4.1	4.0	4.4	4.3
Vitry-sur-Seine (103 avis)	2.2	1.6	2.4	3.0	1.7	2.3
Créteil (62 avis)	3.4	2.5	3.2	4.0	3.4	3.9
Saint-Mandé (19 avis)	3.9	3.9	3.6	3.4	4.4	4.3
Choisy-le-Roi (46 avis)	2.9	2.8	2.7	3.2	2.7	2.9
Ivry-sur-Seine (63 avis)	2.4	1.8	2.5	3.1	1.7	2.7
Trégastel (1 avis)	4.2	4.0	5.0	4.0	5.0	3.0
Villejuif (91 avis)	2.6	2.0	2.6	2.9	2.3	2.9
Saint-Maur-des-Fossés (71 avis)	4.0	4.0	4.2	3.9	3.8	3.9
Nogent-sur-Marne (54 avis)	4.0	4.0	4.2	3.9	3.8	4.0
Thiais (36 avis)	3.9	3.6	3.9	4.4	3.8	3.9
Bonneuil-sur-Marne (21 avis)	3.0	2.7	2.8	3.4	2.6	3.7



Vous aimez votre ville ? Notez-la !

Et faites-nous part de vos remarques constructives



Avec

BIEN dans
ma **VILLE** 