



Version web

Ville de Maisonneuve

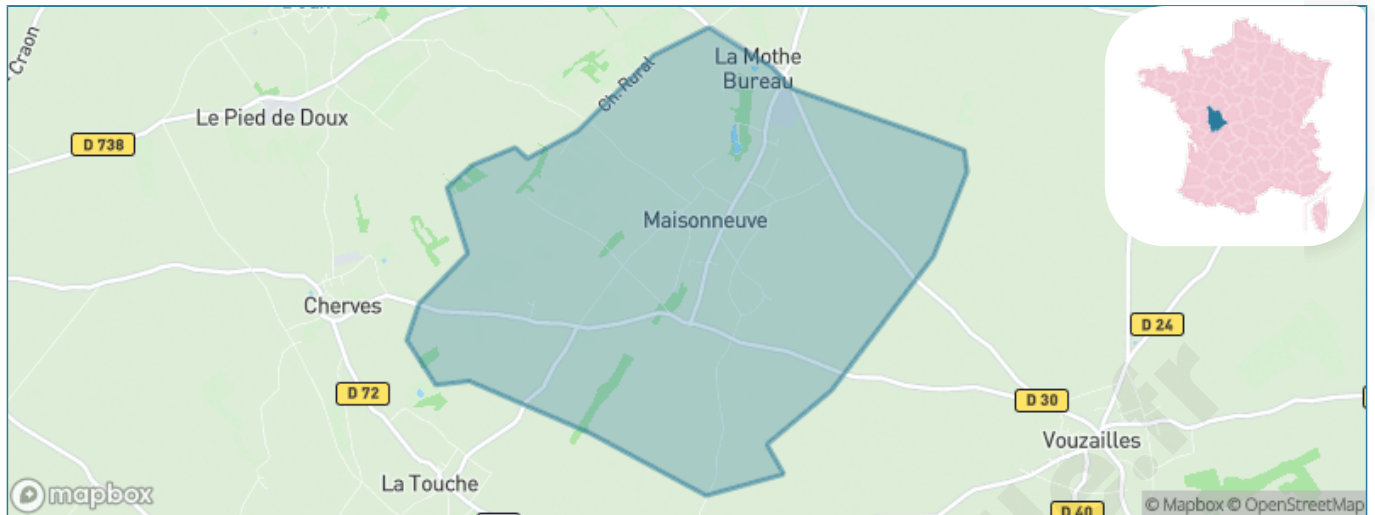
Présenté par

BIEN dans
ma **VILLE** 

Sommaire

Situation géographique	3
Statistiques sur la population	4
Evolution du nombre d'habitants	4
Tranche d'âge	5
0-14 ans	5
15-29 ans	5
30-44 ans	5
45-59 ans	5
60-74 ans	5
75-89 ans	5
90 ans et +	5
Activité professionnelle	5
Agriculteurs	5
Artisans, Commerçants	5
Cadres et sup.	5
Professions intermédiaires	5
Employé	5
Ouvrier	5
Retraité	5
Autres	5
Niveau de diplôme	6
Sans diplôme ou CEP	6
Brevet, BEPC, DNB	6
CAP-BEP ou équivalent	6
BAC ou équivalent	6
BAC+2	6
BAC+3 ou +4	6
BAC+5 ou plus	6
Composition des ménages	6
Couple sans enfant	6
Couple avec enfant(s)	6
Famille monoparentale	6
Colocation / Autre	6
Personnes seules	6
Profils électoraux	7
Premier tour	7
Sécurité	8
Evolution du nombre d'infractions	8
Pour comparer	9
Services à la population	10
Commerce	10
Éducation	10
Villes autour de Maisonneuve	11

Situation géographique



i Informations clés

- **Région** : Nouvelle-Aquitaine
- **Département** : Vienne
- **Code postal** : 86170
- **Superficie** : 9 km²



Statistiques sur la population



Nombre d'habitants

319



Age moyen

42 ans



Pop active

49.8%



Taux chômage

12%



Pop densité

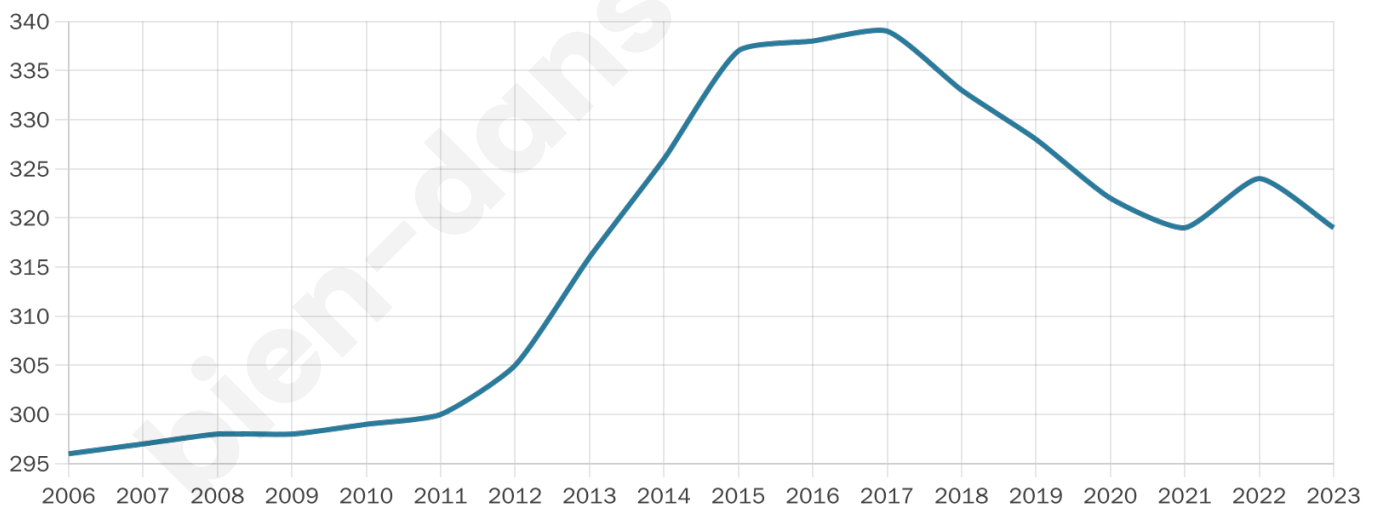
35 h/km²



Revenu moyen

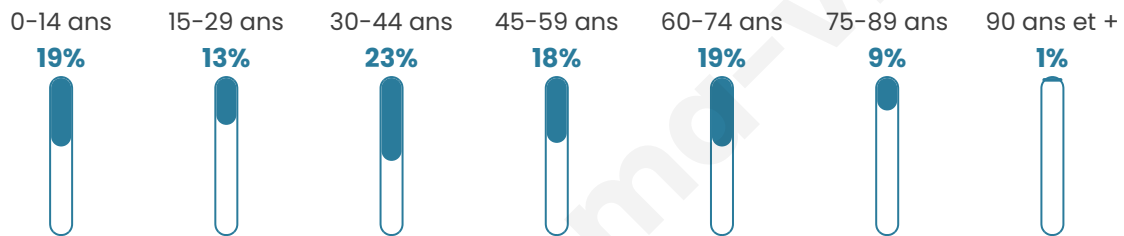
21 900 €/an

Evolution du nombre d'habitants

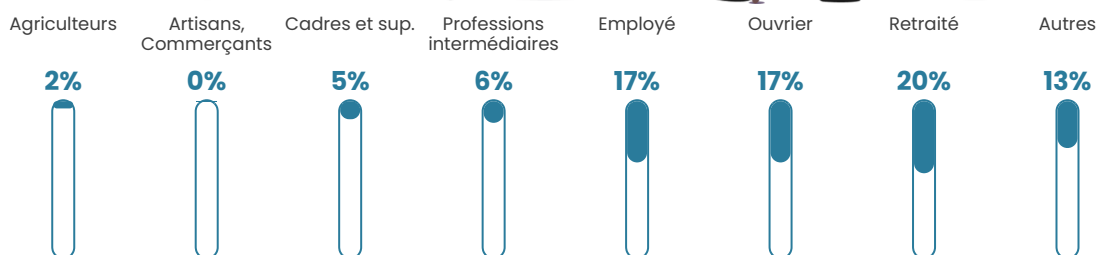


Sources : Institut national de la statistique et des études économiques (insee) selon Les dernières parutions officielles de 2024 portant sur les années 2020, 2021 et 2022.


Tranche d'âge




Activité professionnelle



Niveau de diplôme















Composition des ménages



Profils électoraux

Premier tour

	Marine LE PEN	35.75 %
	Emmanuel MACRON	25.60 %
	Jean-Luc MÉLENCHON	18.84 %
	Éric ZEMMOUR	3.86 %
	Yannick JADOT	3.86 %
	Jean LASSALLE	3.38 %
	Fabien ROUSSEL	2.90 %
	Nicolas DUPONT-AIGNAN	1.93 %
	Anne HIDALGO	1.45 %
	Philippe POUTOU	1.45 %
	Valérie PÉCRESE	0.97 %
	Nathalie ARTHAUD	0.00 %



264 inscrits

Participation : 79.17%

Votes blancs : 0.96%

Votes nuls : 0.00%

Second tour

	Emmanuel MACRON	48,91 %
	Marine LE PEN	51,09 %

263 inscrits

Participation : 76.05%

Votes blancs : 5%

Votes nuls : 3%

Sécurité



Agressions physiques / sexuelles

0



Cambriolages

0



Vols / dégradations

0



Stupéfiants

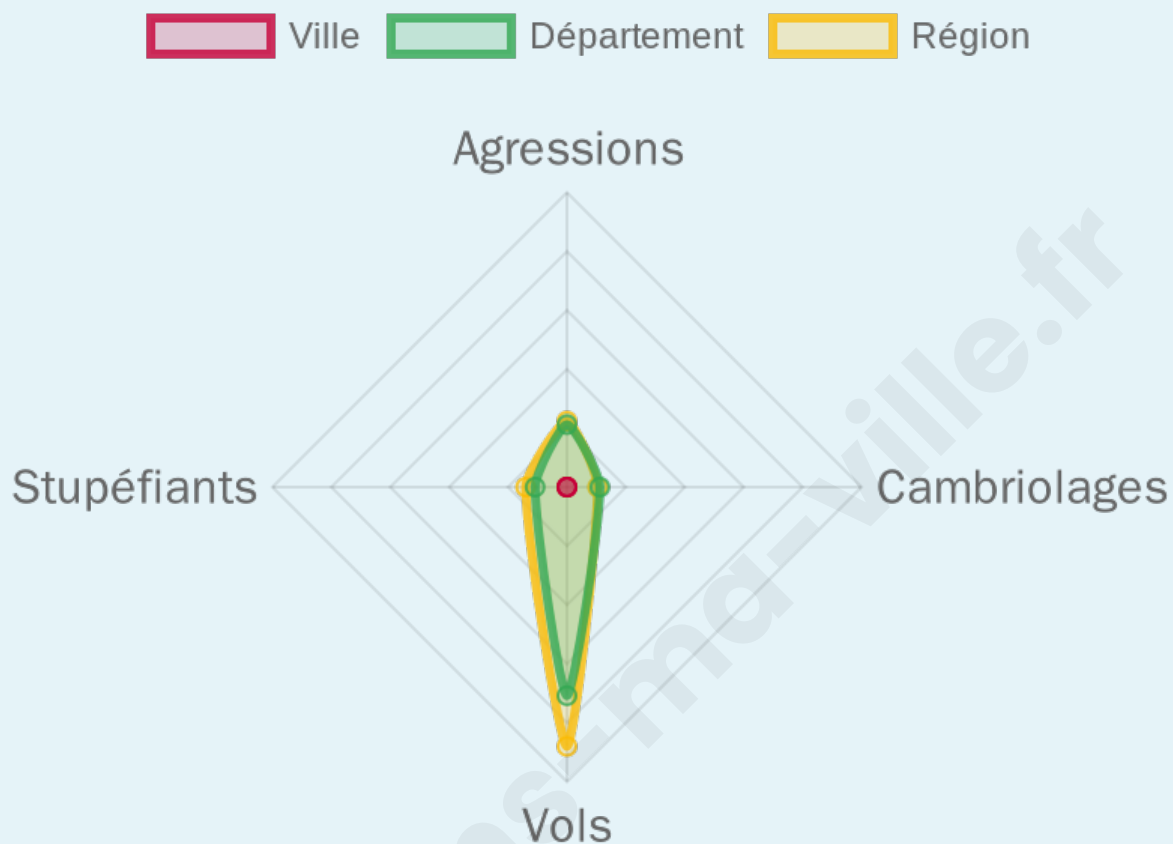
0

Evolution du nombre d'infractions



Pour comparer

(en proportion du nombre d'habitants)



Sources : Bases statistiques communale, départementale et régionale de la délinquance enregistrée par la police et la gendarmerie nationales selon les dernières parutions officielles de 2025 portant sur l'année 2024 ([data.gouv](https://data.gouv.fr)).

Agressions physiques / sexuelles : Violences sexuelles, coups et blessures volontaires intrafamiliaux, coups et blessures volontaires, autres coups, blessures volontaires et vols violents sans arme.

Cambriolages : Cambriolages de logements.

Vols : Vols avec armes, vols d'accessoires sur véhicules, vols dans les véhicules, vols de véhicules, vols sans violence contre des personnes, destructions, dégradations volontaires et escroqueries.

Stupéfiants : Trafic de stupéfiants dont (AFD) et usage de stupéfiants.

Services à la population



Commerce

Hypermarché	X Vouillé 12km
Supermarché	X Thénezay 8km
Superette	X Vouzailles 3km
Boulangerie	X Cherves 5km
Boucherie	X Vouzailles 3km
Restaurant	X Thénezay 9km
Garage	1
Station-service	X Thénezay 9km
Banque	X Cherves 5km
La poste	X Mirebeau 9km
Coiffeur	X Cuhon 4km
Tabac	X Vouzailles 3km
Bars / discothèque	X Champigny en Rochereau 7km
Bibliothèque	X Neuville-de-Poitou 13km
Cinéma	X Airvault 20km
Vétérinaire	X Mirebeau 9km



Santé

Pharmacie	X Champigny en Rochereau 6km
Hôpital	X Parthenay 25km
Laboratoire d'analyses médicales	X Jaunay-Marigny 23km
Etablissement pour handicapé	X Mirebeau 10km
EHPA	X Cherves 5km
Médecin	X Champigny en Rochereau 6km
Dentiste	X Neuville-de-Poitou 13km
Chirurgien	X Poitiers 26km
Dermatologue	X Buxerolles 25km
Anesthésiste	X Poitiers 27km
Gastro-entérologue	X Poitiers 26km
Gynécologue	X Poitiers 23km
Cancérologue	X Poitiers 30km
Neurologue	X Poitiers 27km
Ophthalmologue	X Jaunay-Marigny 22km
ORL	X Poitiers 29km
Cardiologue	X Poitiers 27km
Pédiatre	X Poitiers 24km
Pneumologue	X Poitiers 29km
Psychologue	X Poitiers 26km
Radiologue	X Poitiers 24km
Rhumatologue	X Jaunay-Marigny 23km
Sage-femme	X Mirebeau 10km



Éducation

Crèche	X Mazeuil 6km
Ecole maternelle Public	X Cherves 5km
Ecole maternelle Privé	X Sèvremoine 93km
Ecole primaire Public	X Vouzailles 3km
Ecole primaire Privé	X Ayron 8km
Collège Public	X Thénezay 9km
Collège Privé	X Chouppes 11km
Lycée Public	X Jaunay-Marigny 22km
Lycée Privé	X Jaunay-Marigny 22km

Sources : Base Sirene des entreprises et de leurs établissements selon les dernières parutions officielles de 2025 portant sur l'année 2024 ([data.gouv](#)). Liste, localisation et tarifs des professionnels de santé selon les dernières parutions officielles de 2025 portant sur l'année 2024 ([opendatasoft](#)) et FINISS Extraction du Fichier des établissements selon les dernières parutions officielles de 2025 portant sur l'année 2024 ([data.gouv](#)). Adresse et géolocalisation des établissements d'enseignement du premier et second degrés selon les dernières parutions officielles de 2025 portant sur l'année 2024 ([data.education.gouv](#))

Villes autour de Maisonneuve

Ville	Habitants	Superficie	Pop densité	Pop active	Taux chômage	Revenu moyen	Prix immobilier
Massognes	274	13 km ²	21 h/km ²	45.3%	4%	21 570 €/an	987 €/m ²
Vouzailles	566	15 km ²	38 h/km ²	50.2%	3.5%	22 570 €/an	1 432 €/m ²
Maillé	637	12 km ²	53 h/km ²	52%	5%	20 910 €/an	1 130 €/m ²
Cuhon	377	16 km ²	24 h/km ²	44.3%	4.5%	20 230 €/an	1 178 €/m ²
Cherves	529	25 km ²	21 h/km ²	41.8%	4.3%	20 570 €/an	1 328 €/m ²
Doux (1 avis)	204	9 km ²	23 h/km ²	48%	5.4%	22 000 €/an	521 €/m ²
Mazeuil	243	13 km ²	19 h/km ²	49%	2.5%	21 820 €/an	982 €/m ²
Champigny en Rochereau (3 avis)	1 878	33 km ²	57 h/km ²	54.6%	3.4%	23 380 €/an	1 290 €/m ²
Craon	183	21 km ²	9 h/km ²	43.7%	3.3%	19 030 €/an	558 €/m ²
Ayron (1 avis)	1 085	28 km ²	39 h/km ²	47.5%	5.2%	21 760 €/an	978 €/m ²
Amberre	565	15 km ²	38 h/km ²	49.7%	2.1%	22 630 €/an	985 €/m ²
Frozes	621	8 km ²	78 h/km ²	54.8%	3.1%	24 900 €/an	1 336 €/m ²
La Grimaudière (1 avis)	392	19 km ²	21 h/km ²	42.1%	4.3%	20 160 €/an	965 €/m ²
Thénezay (1 avis)	1 400	48 km ²	29 h/km ²	41.1%	6.1%	19 700 €/an	731 €/m ²
Mirebeau (3 avis)	2 143	13 km ²	165 h/km ²	42.3%	5.9%	19 730 €/an	953 €/m ²

bien-dans-ma-ville.fr



Vous aimez votre ville ? Notez-la !

Et faites-nous part de vos remarques constructives



Avec

BIEN dans ma **VILLE** 