



Version web

Ville de Maisoncelles-du- Maine

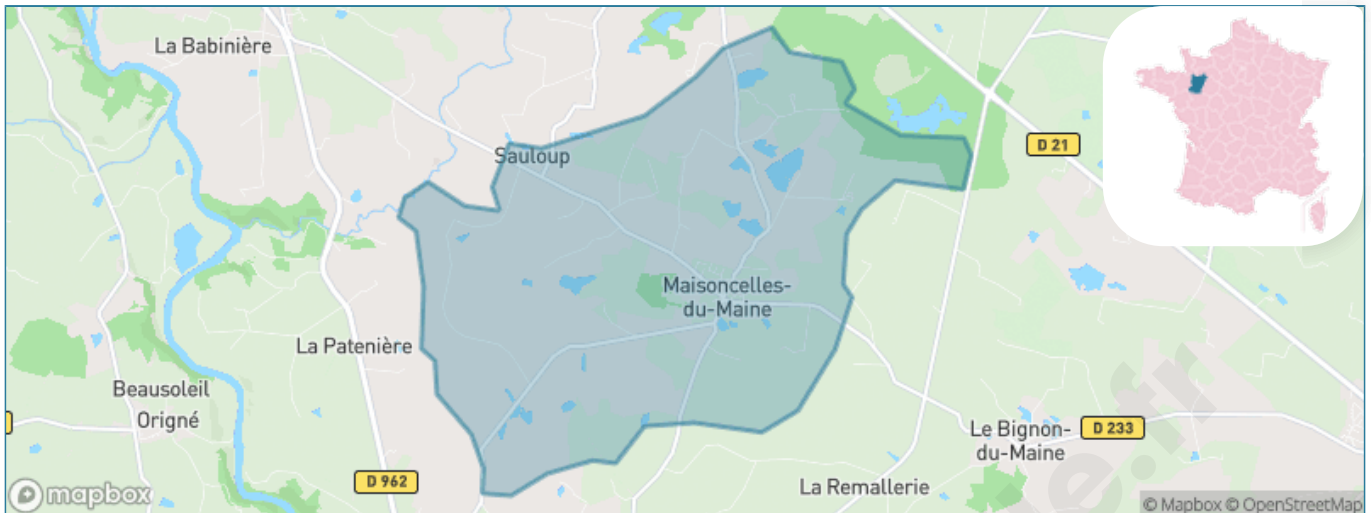
Présenté par

BIEN dans
ma **VILLE** 

Sommaire

Situation géographique	3
Statistiques sur la population	4
Evolution du nombre d'habitants	4
Tranche d'âge	5
<i>0-14 ans</i>	5
<i>15-29 ans</i>	5
<i>30-44 ans</i>	5
<i>45-59 ans</i>	5
<i>60-74 ans</i>	5
<i>75-89 ans</i>	5
<i>90 ans et +</i>	5
Activité professionnelle	5
<i>Agriculteurs</i>	5
<i>Artisans, Commerçants</i>	5
<i>Cadres et sup.</i>	5
<i>Professions intermédiaires</i>	5
<i>Employé</i>	5
<i>Ouvrier</i>	5
<i>Retraité</i>	5
<i>Autres</i>	5
Niveau de diplôme	6
<i>Sans diplôme ou CEP</i>	6
<i>Brevet, BEPC, DNB</i>	6
<i>CAP-BEP ou équivalent</i>	6
<i>BAC ou équivalent</i>	6
<i>BAC+2</i>	6
<i>BAC+3 ou +4</i>	6
<i>BAC+5 ou plus</i>	6
Composition des ménages	6
<i>Couple sans enfant</i>	6
<i>Couple avec enfant(s)</i>	6
<i>Famille monoparentale</i>	6
<i>Colocation / Autre</i>	6
<i>Personnes seules</i>	6
Profils électoraux	7
<i>Premier tour</i>	7
Sécurité	8
<i>Evolution du nombre d'infractions</i>	8
<i>Pour comparer</i>	9
Services à la population	10
<i>Commerce</i>	10
<i>Éducation</i>	10
<i>Villes autour de Maisoncelles-du-Maine</i>	12

Situation géographique



i Informations clés

- **Région** : Pays de la Loire
- **Département** : Mayenne
- **Code postal** : 53170
- **Superficie** : 15 km²



Statistiques sur la population



Nombre d'habitants

506



Age moyen

38 ans



Pop active

52.4%



Taux chômage

3%



Pop densité

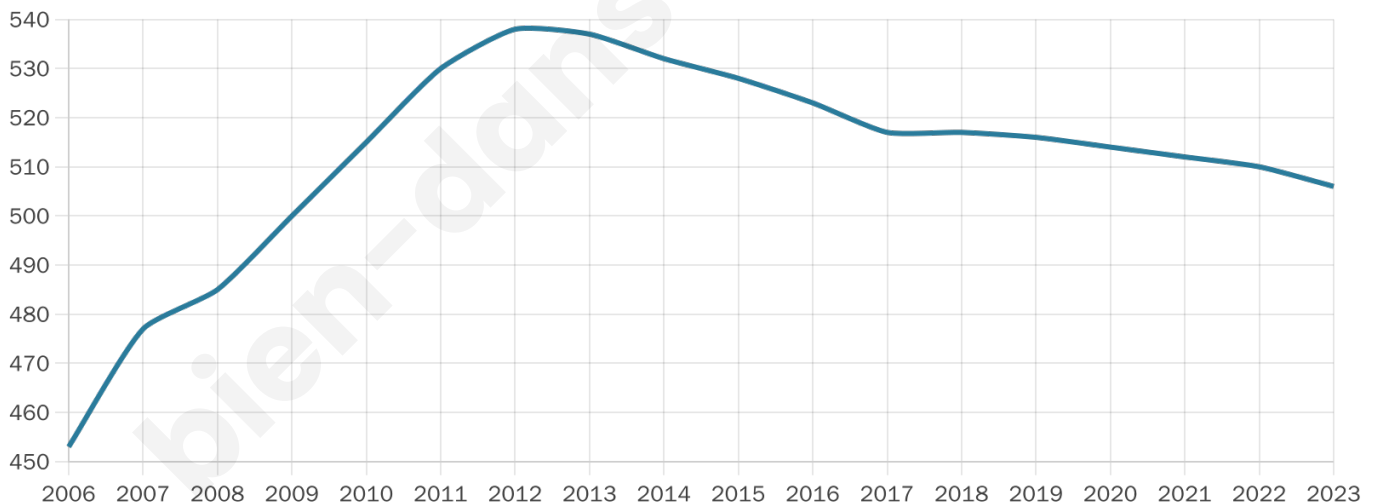
34 h/km²



Revenu moyen

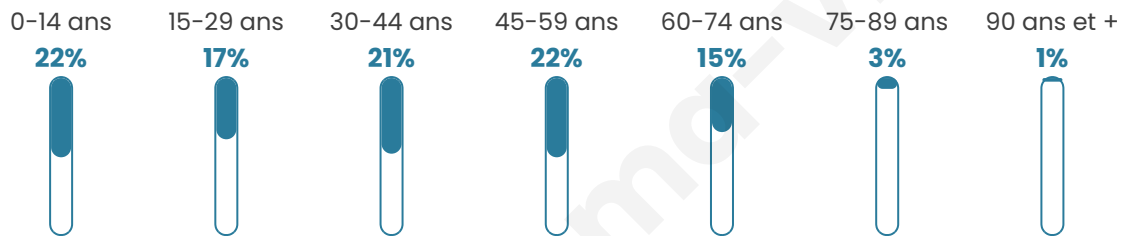
23 890 €/an

Evolution du nombre d'habitants

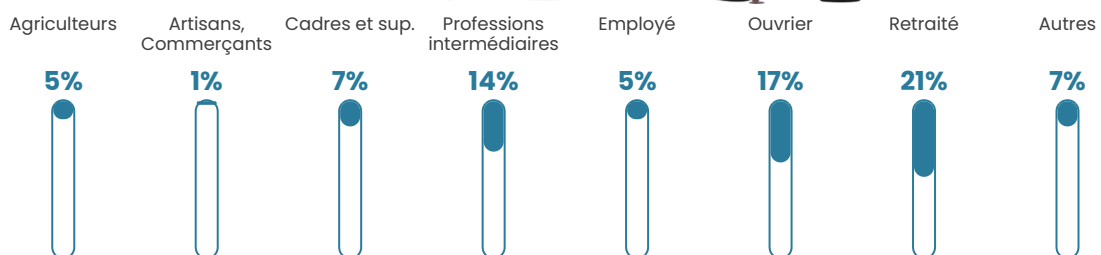


Sources : Institut national de la statistique et des études économiques (insee) selon Les dernières parutions officielles de 2024 portant sur les années 2020, 2021 et 2022.


Tranche d'âge




Activité professionnelle



Niveau de diplôme












Composition des ménages



Profils électoraux



Premier tour

	Emmanuel MACRON	37.22 %
	Marine LE PEN	24.60 %
	Jean-Luc MÉLENCHON	16.83 %
	Valérie PÉCRESSÉ	4.85 %
	Éric ZEMMOUR	4.53 %
	Yannick JADOT	4.21 %
	Nicolas DUPONT- AIGNAN	2.27 %
	Nathalie ARTHAUD	1.62 %
	Fabien ROUSSEL	1.29 %
	Anne HIDALGO	0.97 %
	Philippe POUTOU	0.97 %
	Jean LASSALLE	0.65 %

390 inscrits

Participation : 81.54%
Votes blancs : 2.20%
Votes nuls : 0.63%

Second tour

	Emmanuel MACRON	63 %
	Marine LE PEN	37 %

391 inscrits

Participation : 82.1%
Votes blancs : 4.98%
Votes nuls : 1.56%

Sécurité



Agressions physiques / sexuelles

0



Cambriolages

0



Vols / dégradations

0



Stupéfiants

0

Evolution du nombre d'infractions



Pour comparer

(en proportion du nombre d'habitants)



Sources : Bases statistiques communale, départementale et régionale de la délinquance enregistrée par la police et la gendarmerie nationales selon les dernières parutions officielles de 2025 portant sur l'année 2024 ([data.gouv](https://data.gouv.fr)).

Agressions physiques / sexuelles : Violences sexuelles, coups et blessures volontaires intrafamiliaux, coups et blessures volontaires, autres coups, blessures volontaires et vols violents sans arme.

Cambriolages : Cambriolages de logements.

Vols : Vols avec armes, vols d'accessoires sur véhicules, vols dans les véhicules, vols de véhicules, vols sans violence contre des personnes, destructions, dégradations volontaires et escroqueries.

Stupéfiants : Trafic de stupéfiants dont (AFD) et usage de stupéfiants.

Services à la population



Commerce

Hypermarché	X <u>Laval</u> 12km
Supermarché	X <u>Meslay-du-Maine</u> 7km
Superette	X <u>Parné-sur-Roc</u> 5km
Boulangerie	X <u>Villiers-Charlemagne</u> 5km
Boucherie	X <u>Villiers-Charlemagne</u> 5km
Restaurant	X <u>Villiers-Charlemagne</u> 5km
Garage	X <u>Parné-sur-Roc</u> 4km
Station-service	X <u>Meslay-du-Maine</u> 8km
Banque	X <u>Parné-sur-Roc</u> 5km
La poste	X <u>Parné-sur-Roc</u> 4km
Coiffeur	X <u>Parné-sur-Roc</u> 5km
Tabac	X <u>Laval</u> 12km
Bars / discothèque	1
Bibliothèque	X <u>Laval</u> 14km
Cinéma	X <u>Laval</u> 15km
Vétérinaire	X <u>Ruillé-Froid-Fonds</u> 5km



Santé

Pharmacie	X <u>Entrammes</u> 6km
Hôpital	X <u>Laval</u> 14km
Laboratoire d'analyses médicales	X <u>Laval</u> 14km
Etablissement pour handicapé	X <u>Nuillé-sur-Vicoin</u> 10km
EHPA	X <u>Meslay-du-Maine</u> 8km
Médecin	X <u>Entrammes</u> 6km
Dentiste	X <u>Meslay-du-Maine</u> 7km
Chirurgien	X <u>Laval</u> 14km
Dermatologue	X <u>Laval</u> 14km
Anesthésiste	X <u>Château-Gontier-sur-Mayenne</u> 16km
Gastro-entérologue	X <u>Laval</u> 14km
Gynécologue	X <u>Laval</u> 14km
Cancérologue	X <u>Laval</u> 14km
Neurologue	X <u>Laval</u> 14km
Ophtalmologue	X <u>Laval</u> 14km
ORL	X <u>L'Huisserie</u> 11km
Cardiologue	X <u>Laval</u> 14km
Pédiatre	X <u>Laval</u> 14km
Pneumologue	X <u>Laval</u> 14km
Psychologue	X <u>Laval</u> 12km
Radiologue	X <u>Laval</u> 14km
Rhumatologue	X <u>Laval</u> 14km
Sage-femme	X <u>Meslay-du-Maine</u> 7km



Éducation

Crèche	X <u>Parné-sur-Roc</u> 4km
Ecole maternelle Public	X <u>Meslay-du-Maine</u> 7km
Ecole maternelle Privé	X <u>Bazougers</u> 9km
Ecole primaire Public	1
Ecole primaire Privé	X <u>Villiers-Charlemagne</u> 5km
Collège Public	X <u>Meslay-du-Maine</u> 7km
Collège Privé	X <u>Meslay-du-Maine</u> 7km
Lycée Public	X <u>Laval</u> 14km
Lycée Privé	X <u>Laval</u> 12km

Sources : Base Sirene des entreprises et de leurs établissements selon les dernières parutions officielles de 2025 portant sur l'année 2024 ([data.gouv](https://data.gouv.fr)). Liste, localisation et tarifs des professionnels de santé selon les dernières parutions officielles de 2025 portant sur l'année 2024 ([opendatasoft](https://opendatasoft.com)) et FINESS Extraction du Fichier des établissements selon les dernières parutions officielles de 2025 portant sur l'année 2024 ([data.gouv](https://data.gouv.fr)). Adresse et géolocalisation des établissements d'enseignement du premier et second degrés selon les dernières parutions officielles de 2025 portant sur l'année 2024 ([data.education.gouv](https://data.education.gouv.fr))

bien-dans-ma-ville.fr

Villes autour de Maisoncelles-du-Maine

Ville	Habitants	Superficie	Pop densité	Pop active	Taux chômage	Revenu moyen	Prix immobilier
Le Bignon-du-Maine	322	14 km ²	23 h/km ²	52.5%	2.2%	24 270 €/an	1 354 €/m ²
Parné-sur-Roc (2 avis)	1 378	23 km ²	60 h/km ²	52%	2%	24 630 €/an	1 278 €/m ²
Origne	390	10 km ²	39 h/km ²	58.5%	3.3%	23 940 €/an	1 350 €/m ²
Ruillé-Froid-Fonds	583	23 km ²	25 h/km ²	53.7%	3.9%	22 010 €/an	1 388 €/m ²
Villiers-Charlemagne (1 avis)	1 109	27 km ²	41 h/km ²	52%	2.3%	23 910 €/an	1 502 €/m ²
Entrammes	2 294	26 km ²	88 h/km ²	47.3%	2.7%	23 560 €/an	1 377 €/m ²
Arquenay	674	25 km ²	27 h/km ²	48.8%	2.8%	23 670 €/an	1 053 €/m ²
Bazougers	1 079	31 km ²	35 h/km ²	52.3%	3.1%	22 450 €/an	1 215 €/m ²
Meslay-du-Maine (2 avis)	2 779	24 km ²	116 h/km ²	40.8%	3.7%	20 900 €/an	1 549 €/m ²
Forcé (1 avis)	1 099	4 km ²	275 h/km ²	48.3%	1.9%	24 520 €/an	1 740 €/m ²
Houssay	493	14 km ²	35 h/km ²	51.7%	2.2%	22 250 €/an	930 €/m ²
Saint-Denis-du-Maine (1 avis)	449	14 km ²	32 h/km ²	55.7%	2%	25 310 €/an	1 558 €/m ²
Saint-Charles-la-Forêt	231	10 km ²	23 h/km ²	47.2%	4.3%	23 090 €/an	803 €/m ²
Nuillé-sur-Vicoin (1 avis)	1 247	23 km ²	54 h/km ²	51.2%	2.9%	22 170 €/an	1 258 €/m ²
L'Huisserie (3 avis)	4 672	14 km ²	334 h/km ²	44.9%	2.6%	24 820 €/an	1 820 €/m ²

bien-dans-ma-ville.fr



Vous aimez votre ville ? Notez-la !

Et faites-nous part de vos remarques constructives



Avec

BIEN dans
ma **VILLE** 