



Version web

Ville de Maisoncelle-et-Villers

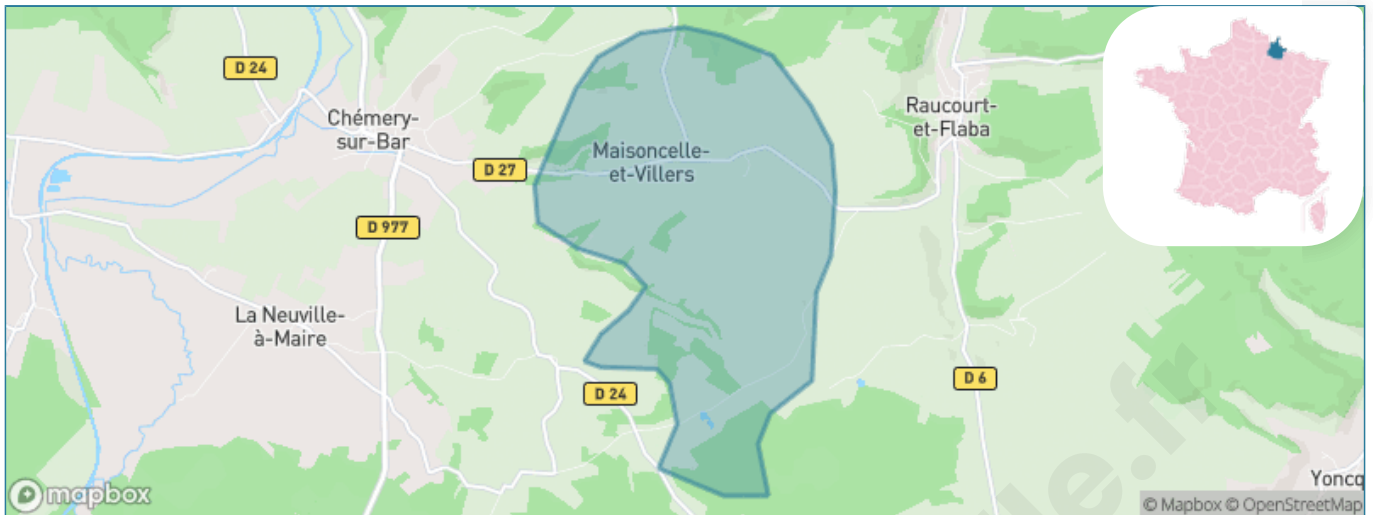
Présenté par

BIEN dans ma **VILLE** 

Sommaire

Situation géographique	3
Statistiques sur la population	4
Evolution du nombre d'habitants	4
Tranche d'âge	5
<i>0-14 ans</i>	5
<i>15-29 ans</i>	5
<i>30-44 ans</i>	5
<i>45-59 ans</i>	5
<i>60-74 ans</i>	5
<i>75-89 ans</i>	5
<i>90 ans et +</i>	5
Activité professionnelle	5
<i>Agriculteurs</i>	5
<i>Artisans, Commerçants</i>	5
<i>Cadres et sup.</i>	5
<i>Professions intermédiaires</i>	5
<i>Employé</i>	5
<i>Ouvrier</i>	5
<i>Retraité</i>	5
<i>Autres</i>	5
Niveau de diplôme	6
<i>Sans diplôme ou CEP</i>	6
<i>Brevet, BEPC, DNB</i>	6
<i>CAP-BEP ou équivalent</i>	6
<i>BAC ou équivalent</i>	6
<i>BAC+2</i>	6
<i>BAC+3 ou +4</i>	6
<i>BAC+5 ou plus</i>	6
Composition des ménages	6
<i>Couple sans enfant</i>	6
<i>Couple avec enfant(s)</i>	6
<i>Famille monoparentale</i>	6
<i>Colocation / Autre</i>	6
<i>Personnes seules</i>	6
Profils électoraux	7
<i>Premier tour</i>	7
Sécurité	8
<i>Evolution du nombre d'infractions</i>	8
<i>Pour comparer</i>	9
Services à la population	10
<i>Commerce</i>	10
<i>Éducation</i>	10
<i>Villes autour de Maisoncelle-et-Villers</i>	12

Situation géographique



i Informations clés

- **Région** : Grand Est
- **Département** : Ardennes
- **Code postal** : 08450
- **Superficie** : 11 km²



Statistiques sur la population



Nombre d'habitants

69



Age moyen

45 ans



Pop active

55.1%



Taux chômage

2.3%



Pop densité

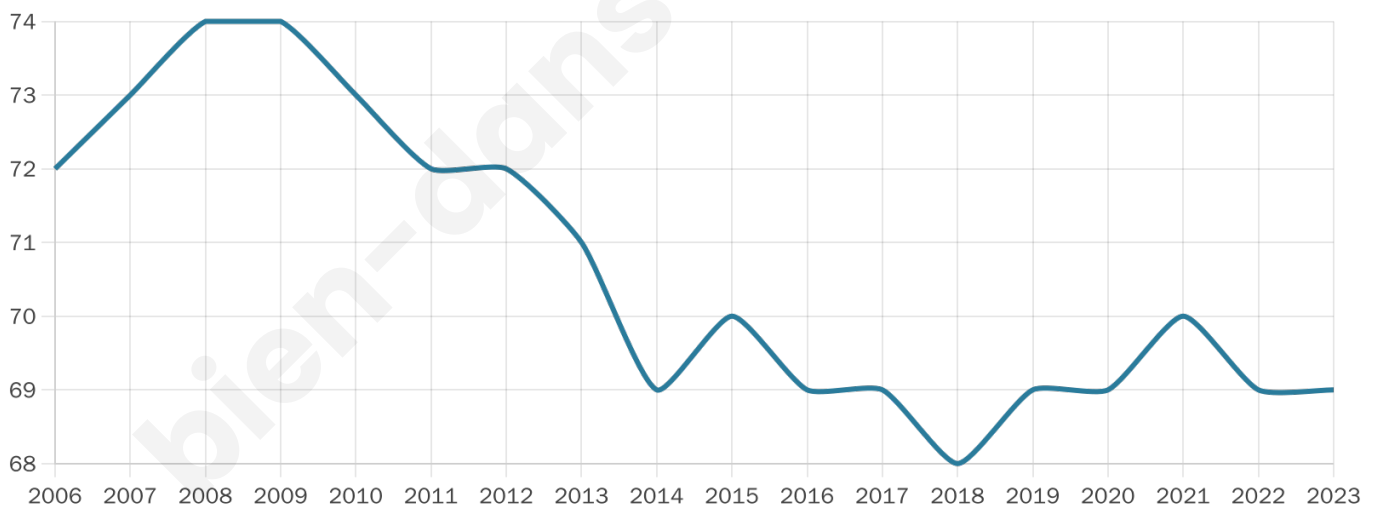
6 h/km²



Revenu moyen

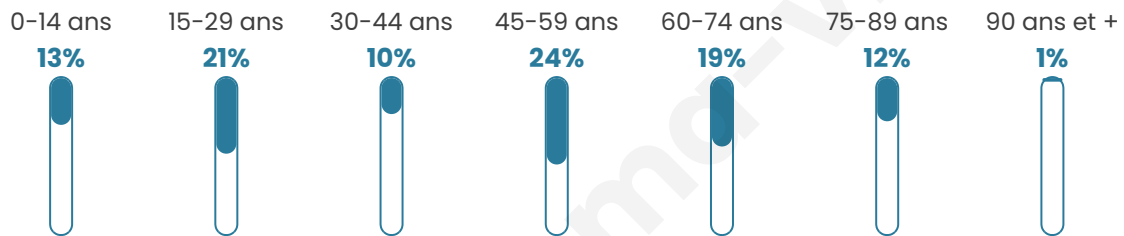
NC

Evolution du nombre d'habitants

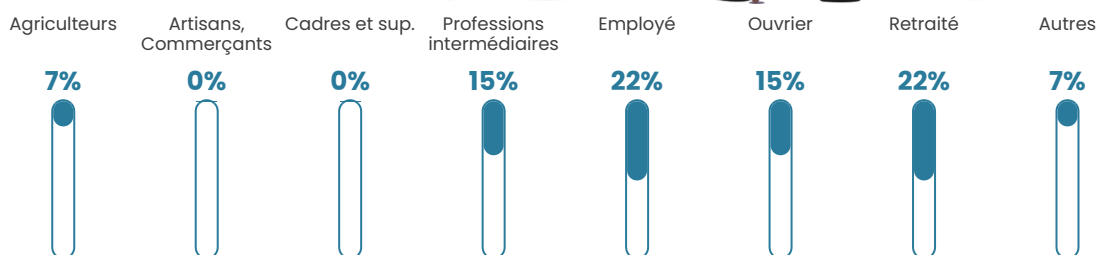


Sources : Institut national de la statistique et des études économiques (insee) selon Les dernières parutions officielles de 2024 portant sur les années 2020, 2021 et 2022.

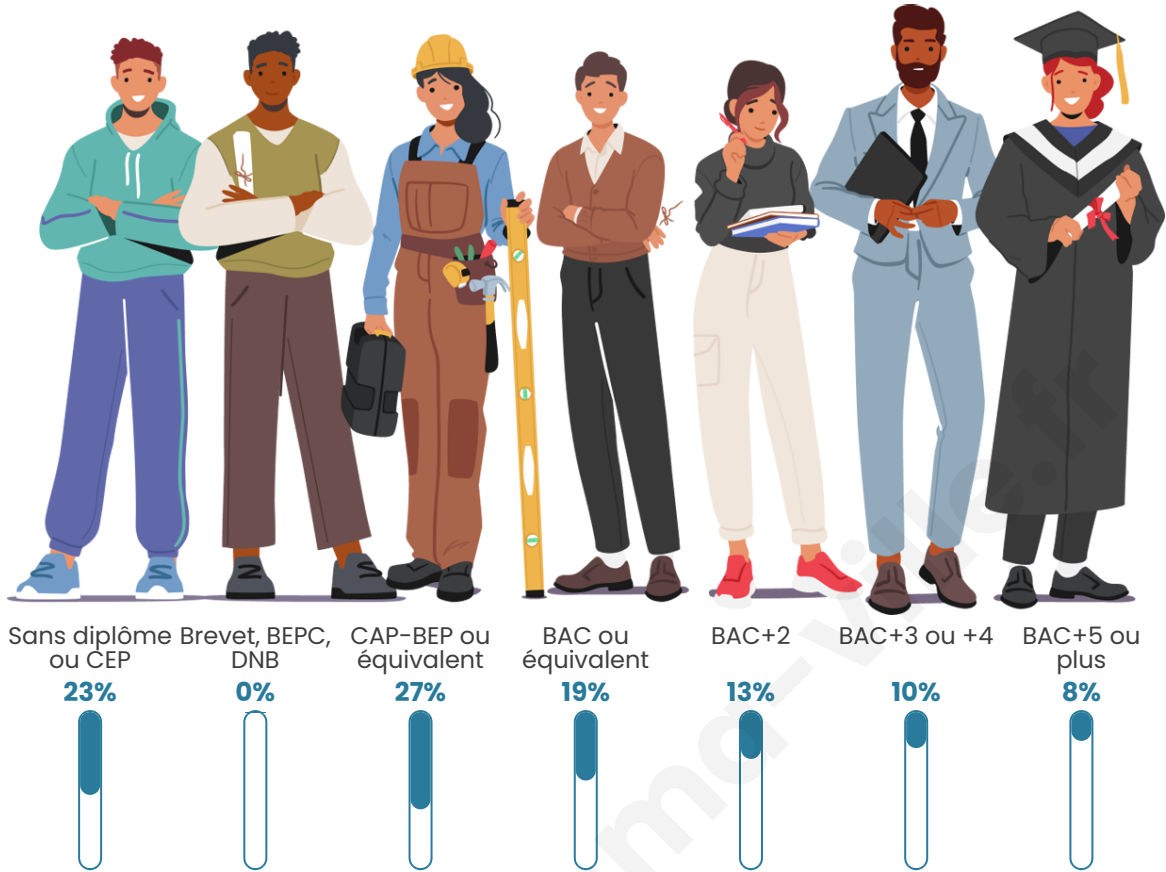
Tranche d'âge




Activité professionnelle



Niveau de diplôme







Composition des ménages



Profils électoraux



Premier tour

	Marine LE PEN	41.18 %
	Emmanuel MACRON	31.37 %
	Jean-Luc MÉLENCHON	15.69 %
	Jean LASSALLE	7.84 %
	Nicolas DUPONT-AIGNAN	3.92 %
	Nathalie ARTHAUD	0.00 %
	Fabien ROUSSEL	0.00 %
	Éric ZEMMOUR	0.00 %
	Anne HIDALGO	0.00 %
	Yannick JADOT	0.00 %
	Valérie PÉCRESSE	0.00 %
	Philippe POUTOU	0.00 %

62 inscrits

Participation : 83.87%
Votes blancs : 1.92%
Votes nuls : 0.00%

Second tour

	Emmanuel MACRON	55,32 %
	Marine LE PEN	44,68 %

61 inscrits

Participation : 78.69%
Votes blancs : 2.08%
Votes nuls : 0%

Sécurité



Agressions physiques / sexuelles

0



Cambriolages

0



Vols / dégradations

0



Stupéfiants

0

Evolution du nombre d'infractions



Pour comparer

(en proportion du nombre d'habitants)

■ Ville ■ Département ■ Région



Sources : Bases statistiques communale, départementale et régionale de la délinquance enregistrée par la police et la gendarmerie nationales selon les dernières parutions officielles de 2025 portant sur l'année 2024 ([data.gouv](https://data.gouv.fr)).

Agressions physiques / sexuelles : Violences sexuelles, coups et blessures volontaires intrafamiliaux, coups et blessures volontaires, autres coups, blessures volontaires et vols violents sans arme.

Cambriolages : Cambriolages de logements.

Vols : Vols avec armes, vols d'accessoires sur véhicules, vols dans les véhicules, vols de véhicules, vols sans violence contre des personnes, destructions, dégradations volontaires et escroqueries.

Stupéfiants : Trafic de stupéfiants dont (AFD) et usage de stupéfiants.

Services à la population



Commerce

Hypermarché	X Sedan 11km
Supermarché	X Bazeilles 11km
Superette	X Raucourt-et-Flaba 4km
Boulangerie	X Raucourt-et-Flaba 4km
Boucherie	X Balan 11km
Restaurant	X Bulson 3km
Garage	X Chémery-Chéhéry 2km
Station-service	X Bazeilles 10km
Banque	X Raucourt-et-Flaba 4km
La poste	X La Neuville-à-Maire 4km
Coiffeur	X La Neuville-à-Maire 4km
Tabac	X Sedan 12km
Bars / discothèque	X Chémery-Chéhéry 2km
Bibliothèque	X Vendresse 8km
Cinéma	X Sedan 11km
Vétérinaire	X Chémery-Chéhéry 2km



Santé

Pharmacie	X Raucourt-et-Flaba 4km
Hôpital	X Sedan 12km
Laboratoire d'analyses médicales	X Balan 11km
Etablissement pour handicapé	X Bazeilles 10km
EHPA	X Bazeilles 10km
Médecin	X Raucourt-et-Flaba 4km
Dentiste	X Raucourt-et-Flaba 4km
Chirurgien	X Bazeilles 11km
Dermatologue	X Bazeilles 11km
Anesthésiste	X Bazeilles 11km
Gastro-entérologue	X Bazeilles 11km
Gynécologue	X Bazeilles 11km
Cancérologue	X Reims 75km
Neurologue	X Charleville-Mézières 20km
Ophthalmologue	X Bazeilles 11km
ORL	X Sedan 12km
Cardiologue	X Bazeilles 11km
Pédiatre	X Bazeilles 11km
Pneumologue	X Charleville-Mézières 21km
Psychologue	X Sedan 11km
Radiologue	X Sedan 11km
Rhumatologue	X Sedan 11km
Sage-femme	X Sedan 11km



Éducation

Crèche	X Bazeilles 10km
Ecole maternelle Public	X Sedan 11km
Ecole maternelle Privé	X Charleville-Mézières 24km
Ecole primaire Public	X Chémery-Chéhéry 2km
Ecole primaire Privé	X Sedan 12km
Collège Public	X Raucourt-et-Flaba 4km
Collège Privé	X Sedan 11km
Lycée Public	X Bazeilles 11km
Lycée Privé	X Sedan 11km

Sources : Base Sirene des entreprises et de leurs établissements selon les dernières parutions officielles de 2025 portant sur l'année 2024 ([data.gouv](https://data.gouv.fr)). Liste, localisation et tarifs des professionnels de santé selon les dernières parutions officielles de 2025 portant sur l'année 2024 ([opendatasoft](https://opendatasoft.com)) et FINESS Extraction du Fichier des établissements selon les dernières parutions officielles de 2025 portant sur l'année 2024 ([data.gouv](https://data.gouv.fr)). Adresse et géolocalisation des établissements d'enseignement du premier et second degrés selon les dernières parutions officielles de 2025 portant sur l'année 2024 ([data.education.gouv](https://data.education.gouv.fr))

bien-dans-ma-ville.fr

Villes autour de Maisoncelle-et-Villers

Ville	Habitants	Superficie	Pop densité	Pop active	Taux chômage	Revenu moyen	Prix immobilier
Artaise-le-Vivier	64	8 km ²	8 h/km ²	54.7%	4.7%	NC	NC
Chémery-Chéhéry	514	27 km ²	19 h/km ²	50%	5.1%	21 920 €/an	NC
La Neuville-à-Maire	116	7 km ²	17 h/km ²	41.4%	2.6%	22 210 €/an	NC
Raucourt-et-Flaba (2 avis)	813	21 km ²	39 h/km ²	44%	7.3%	19 150 €/an	NC
Bulson	140	6 km ²	23 h/km ²	45.7%	0.7%	23 670 €/an	NC
Haraucourt (1 avis)	699	11 km ²	64 h/km ²	40.6%	8.6%	19 950 €/an	1 126 €/m ²
Stonne	40	7 km ²	6 h/km ²	42.5%	2.5%	NC	NC
Omicourt	42	7 km ²	6 h/km ²	66.7%	0%	NC	NC
La Besace	133	14 km ²	10 h/km ²	42.9%	3.8%	21 900 €/an	NC
Thelonne	405	3 km ²	135 h/km ²	50.9%	3%	23 260 €/an	1 348 €/m ²
Saint-Aignan	152	7 km ²	22 h/km ²	45.4%	2%	23 280 €/an	971 €/m ²
Angecourt	382	3 km ²	127 h/km ²	45%	3.7%	20 370 €/an	862 €/m ²
Les Grandes-Armoises	53	4 km ²	13 h/km ²	43.4%	3.8%	NC	NC
Le Mont-Dieu	11	18 km ²	1 h/km ²	81.8%	0%	NC	NC
La Berlière	38	10 km ²	4 h/km ²	39.5%	5.3%	NC	NC

bien-dans-ma-ville.fr



Vous aimez votre ville ? Notez-la !

Et faites-nous part de vos remarques constructives



Avec

BIEN dans ma **VILLE** 