



Version web

Ville de Le Maisnil

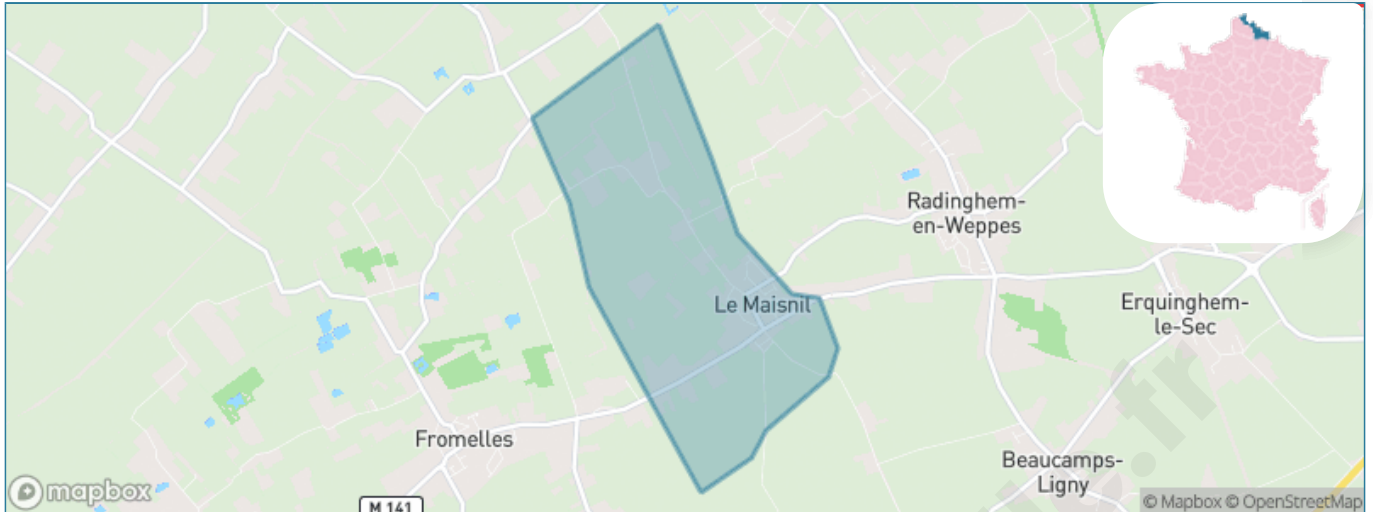
Présenté par

BIEN dans
ma **VILLE** 

Sommaire

Situation géographique	3
Statistiques sur la population	4
Evolution du nombre d'habitants	4
Tranche d'âge	5
0-14 ans	5
15-29 ans	5
30-44 ans	5
45-59 ans	5
60-74 ans	5
75-89 ans	5
90 ans et +	5
Activité professionnelle	5
Agriculteurs	5
Artisans, Commerçants	5
Cadres et sup.	5
Professions intermédiaires	5
Employé	5
Ouvrier	5
Retraité	5
Autres	5
Niveau de diplôme	6
Sans diplôme ou CEP	6
Brevet, BEPC, DNB	6
CAP-BEP ou équivalent	6
BAC ou équivalent	6
BAC+2	6
BAC+3 ou +4	6
BAC+5 ou plus	6
Composition des ménages	6
Couple sans enfant	6
Couple avec enfant(s)	6
Famille monoparentale	6
Colocation / Autre	6
Personnes seules	6
Profils électoraux	7
Premier tour	7
Sécurité	8
Evolution du nombre d'infractions	8
Pour comparer	9
Services à la population	10
Commerce	10
Éducation	10
Villes autour de Le Maisnil	11

Situation géographique



i Informations clés

- **Région** : Hauts-de-France
- **Département** : Nord
- **Métropole** : Métropole Européenne de Lille
- **Code postal** : 59134
- **Superficie** : 3 km²



Statistiques sur la population



Nombre d'habitants

628



Age moyen

42 ans



Pop active

46.3%



Taux chômage

2%



Pop densité

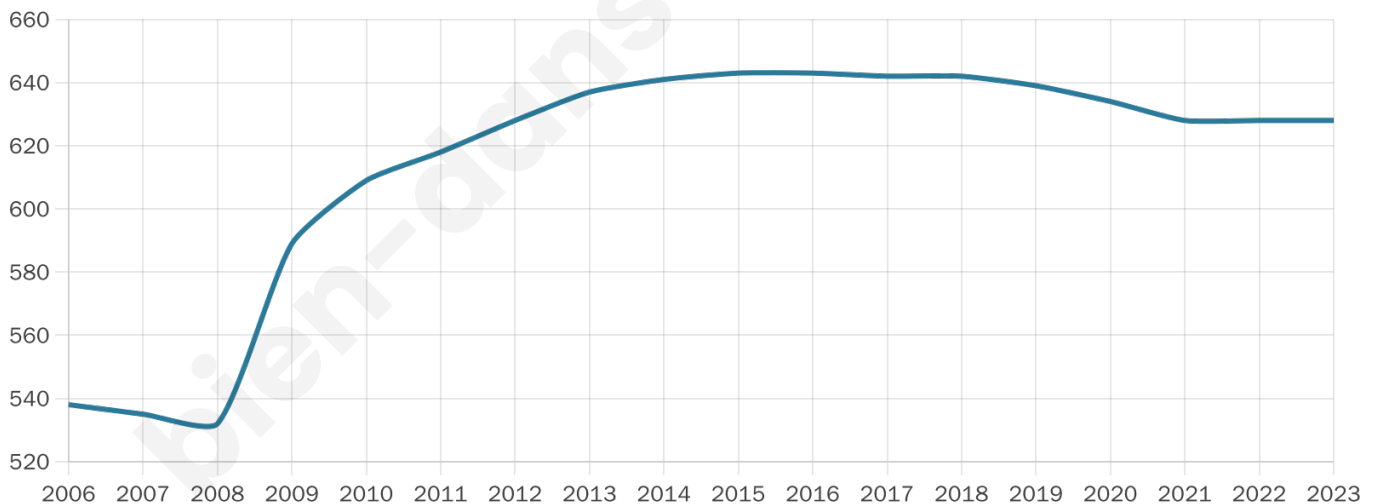
209 h/km²



Revenu moyen

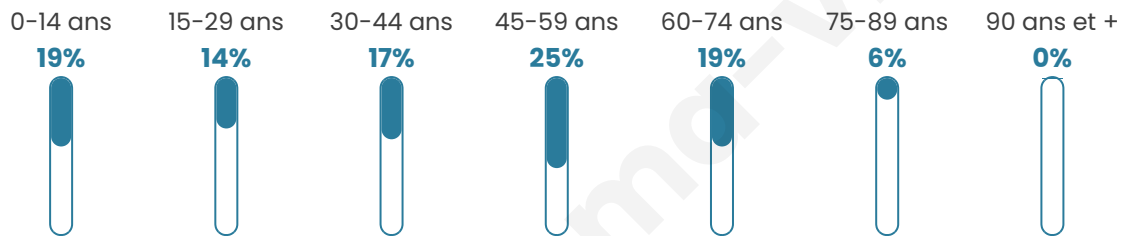
34 170 €/an

Evolution du nombre d'habitants

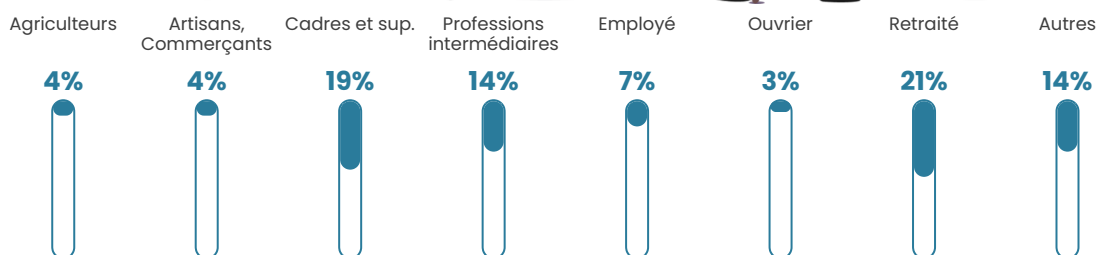


Sources : Institut national de la statistique et des études économiques (insee) selon Les dernières parutions officielles de 2024 portant sur les années 2020, 2021 et 2022.


Tranche d'âge




Activité professionnelle



Niveau de diplôme



Composition des ménages



Profils électoraux



Premier tour

	Emmanuel MACRON	44.99 %
	Marine LE PEN	14.45 %
	Éric ZEMMOUR	9.32 %
	Jean-Luc MÉLENCHON	8.86 %
	Yannick JADOT	7.23 %
	Valérie PÉCRESE	6.06 %
	Fabien ROUSSEL	3.03 %
	Jean LASSALLE	1.86 %
	Nicolas DUPONT- AIGNAN	1.86 %
	Anne HIDALGO	1.17 %
	Nathalie ARTHAUD	0.93 %
	Philippe POUTOU	0.23 %

531 inscrits

Participation : 82.67%
Votes blancs : 1.37%
Votes nuls : 0.91%

Second tour

	Emmanuel MACRON	71,84 %
	Marine LE PEN	28,16 %

532 inscrits

Participation : 83.46%
Votes blancs : 6.08%
Votes nuls : 1.13%

Sécurité



Agressions physiques / sexuelles

0



Cambriolages

0



Vols / dégradations

0



Stupéfiants

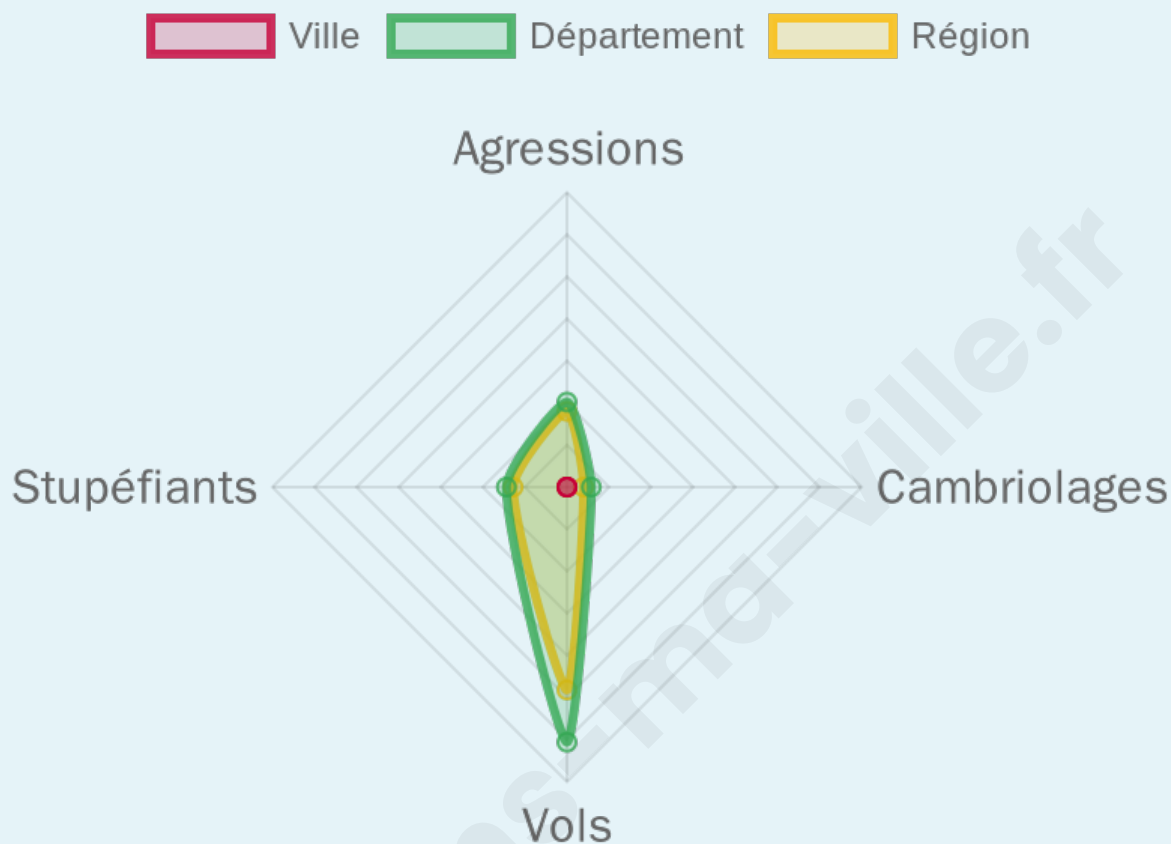
0

Evolution du nombre d'infractions



Pour comparer

(en proportion du nombre d'habitants)



Sources : Bases statistiques communale, départementale et régionale de la délinquance enregistrée par la police et la gendarmerie nationales selon les dernières parutions officielles de 2025 portant sur l'année 2024 ([data.gouv](https://data.gouv.fr)).

Agressions physiques / sexuelles : Violences sexuelles, coups et blessures volontaires intrafamiliaux, coups et blessures volontaires, autres coups, blessures volontaires et vols violents sans arme.

Cambriolages : Cambriolages de logements.

Vols : Vols avec armes, vols d'accessoires sur véhicules, vols dans les véhicules, vols de véhicules, vols sans violence contre des personnes, destructions, dégradations volontaires et escroqueries.

Stupéfiants : Trafic de stupéfiants dont (AFD) et usage de stupéfiants.

Services à la population



Commerce

Hypermarché	X Englos 6km
Supermarché	3
Superette	X Fournes-en-Weppes 4km
Boulangerie	X Fromelles 2km
Boucherie	1
Restaurant	2
Garage	X Radinghem-en-Weppes 2km
Station-service	X Santes 5km
Banque	X Fournes-en-Weppes 4km
La poste	X Radinghem-en-Weppes 1km
Coiffeur	X Radinghem-en-Weppes 2km
Tabac	X Beaucamps-Ligny 3km
Bars / discothèque	X Radinghem-en-Weppes 2km
Bibliothèque	X Radinghem-en-Weppes 2km
Cinéma	X Armentières 7km
Vétérinaire	X Beaucamps-Ligny 2km



Santé

Pharmacie	X Bois-Grenier 3km
Hôpital	X Armentières 8km
Laboratoire d'analyses médicales	X Hallennes-lez-Haubourdin 5km
Etablissement pour handicapé	X Bois-Grenier 3km
EHPA	X Fournes-en-Weppes 4km
Médecin	X Radinghem-en-Weppes 1km
Dentiste	X Bois-Grenier 4km
Chirurgien	X Armentières 7km
Dermatologue	X Herlies 5km
Anesthésiste	X Lille 10km
Gastro-entérologue	X La Chapelle-d'Armentières 6km
Gynécologue	X Lille 7km
Cancérologue	X Lille 9km
Neurologue	X Armentières 8km
Ophthalmologue	X Hallennes-lez-Haubourdin 5km
ORL	X Armentières 8km
Cardiologue	X Herlies 4km
Pédiatre	X Pérenchies 9km
Pneumologue	X Armentières 8km
Psychologue	X Santes 6km
Radiologue	X Capinghem 6km
Rhumatologue	X Erquinghem-Lys 7km
Sage-femme	X Radinghem-en-Weppes 2km



Éducation

Crèche	X Fromelles 2km
Ecole maternelle Public	X Hallennes-lez-Haubourdin 6km
Ecole maternelle Privé	X Hem 22km
Ecole primaire Public	1
Ecole primaire Privé	X Beaucamps-Ligny 3km
Collège Public	X Wavrin 6km
Collège Privé	X Beaucamps-Ligny 3km
Lycée Public	X Haubourdin 8km
Lycée Privé	X Beaucamps-Ligny 3km

Sources : Base Sirene des entreprises et de leurs établissements selon les dernières parutions officielles de 2025 portant sur l'année 2024 ([data.gouv](#)). Liste, localisation et tarifs des professionnels de santé selon les dernières parutions officielles de 2025 portant sur l'année 2024 ([opendatasoft](#)) et FINESS Extraction du Fichier des établissements selon les dernières parutions officielles de 2025 portant sur l'année 2024 ([data.gouv](#)). Adresse et géolocalisation des établissements d'enseignement du premier et second degrés selon les dernières parutions officielles de 2025 portant sur l'année 2024 ([data.education.gouv](#))

Villes autour de Le Maisnil

Ville	Habitants	Superficie	Pop densité	Pop active	Taux chômage	Revenu moyen	Prix immobilier
Radinghem-en-Weppes (2 avis)	1 410	6 km ²	235 h/km ²	43.2%	2.4%	31 950 €/an	3 002 €/m ²
Fromelles (2 avis)	1 161	8 km ²	145 h/km ²	46.9%	2.7%	29 030 €/an	2 542 €/m ²
Beaucamps-Ligny	845	5 km ²	169 h/km ²	48.3%	2.8%	30 650 €/an	2 441 €/m ²
Escobecques	302	1 km ²	302 h/km ²	46.4%	1.7%	37 210 €/an	2 811 €/m ²
Erquinghem-le-Sec	620	1 km ²	620 h/km ²	50.8%	2.7%	30 070 €/an	3 575 €/m ²
Bois-Grenier (3 avis)	1 775	7 km ²	254 h/km ²	48.2%	3.2%	29 050 €/an	2 206 €/m ²
Fournes-en-Weppes (2 avis)	2 179	8 km ²	272 h/km ²	47.5%	2.9%	29 740 €/an	2 364 €/m ²
Aubers (4 avis)	1 749	10 km ²	175 h/km ²	45.6%	3.1%	29 920 €/an	2 399 €/m ²
Ennetières-en-Weppes	1 280	10 km ²	128 h/km ²	48.1%	2.7%	31 230 €/an	2 931 €/m ²
Santes	5 652	7 km ²	807 h/km ²	48%	2.9%	26 460 €/an	2 190 €/m ²
Fleurbaix (3 avis)	2 947	12 km ²	246 h/km ²	43.1%	2.3%	30 270 €/an	1 992 €/m ²
Hallennes-lez-Haubourdin (5 avis)	4 683	4 km ²	1 171 h/km ²	51.1%	3.7%	24 380 €/an	2 447 €/m ²
Wicres	581	2 km ²	291 h/km ²	47%	3.6%	27 320 €/an	2 232 €/m ²
Prêmesques (4 avis)	2 031	5 km ²	406 h/km ²	49.1%	2.3%	28 490 €/an	2 515 €/m ²
Herlies (3 avis)	2 267	7 km ²	324 h/km ²	47.5%	3.8%	27 360 €/an	2 304 €/m ²

bien-dans-ma-ville.fr



Vous aimez votre ville ? Notez-la !

Et faites-nous part de vos remarques constructives



Avec

BIEN dans ma **VILLE** 