



Version web

# Ville de Mainvilliers

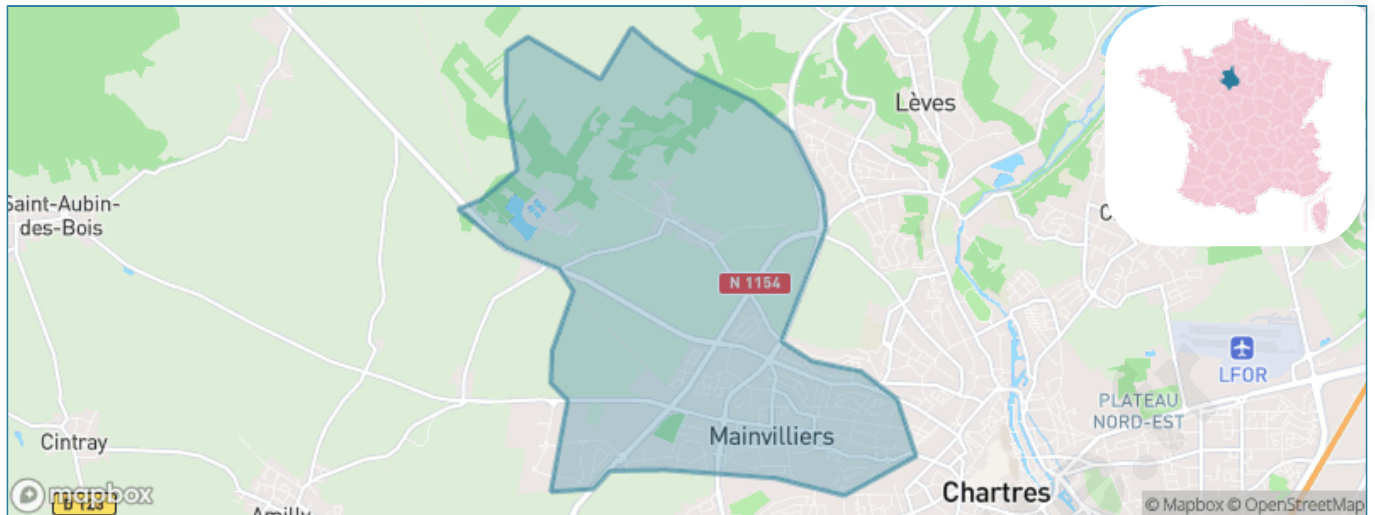
Présenté par

**BIEN** dans  
ma **VILLE** 

# Sommaire

Situation géographique .....	3
Statistiques sur la population .....	4
Evolution du nombre d'habitants .....	4
Tranche d'âge .....	5
0-14 ans .....	5
15-29 ans .....	5
30-44 ans .....	5
45-59 ans .....	5
60-74 ans .....	5
75-89 ans .....	5
90 ans et + .....	5
Activité professionnelle .....	5
Agriculteurs .....	5
Artisans, Commerçants .....	5
Cadres et sup. ....	5
Professions intermédiaires .....	5
Employé .....	5
Ouvrier .....	5
Retraité .....	5
Autres .....	5
Niveau de diplôme .....	6
Sans diplôme ou CEP .....	6
Brevet, BEPC, DNB .....	6
CAP-BEP ou équivalent .....	6
BAC ou équivalent .....	6
BAC+2 .....	6
BAC+3 ou +4 .....	6
BAC+5 ou plus .....	6
Composition des ménages .....	6
Couple sans enfant .....	6
Couple avec enfant(s) .....	6
Famille monoparentale .....	6
Colocation / Autre .....	6
Personnes seules .....	6
Profil électoraux .....	7
Premier tour .....	7
Sécurité .....	8
Evolution du nombre d'infractions .....	8
Pour comparer .....	9
Services à la population .....	10
Commerce .....	10
Éducation .....	10
Villes autour de Mainvilliers .....	11
Avis sur la ville de Mainvilliers .....	12
Moyenne par critère .....	12
Villes autour de Mainvilliers .....	12
Répartition des avis par note .....	12
Répartition des avis par note .....	12

# Situation géographique



## i Informations clés

- **Région** : Centre-Val de Loire
- **Département** : Eure-et-Loir
- **Code postal** : 28300
- **Superficie** : 11 km<sup>2</sup>



# Statistiques sur la population



Nombre d'habitants

**10 629**



Age moyen

**38 ans**



Pop active

**49.3%**



Taux chômage

**14.7%**



Pop densité

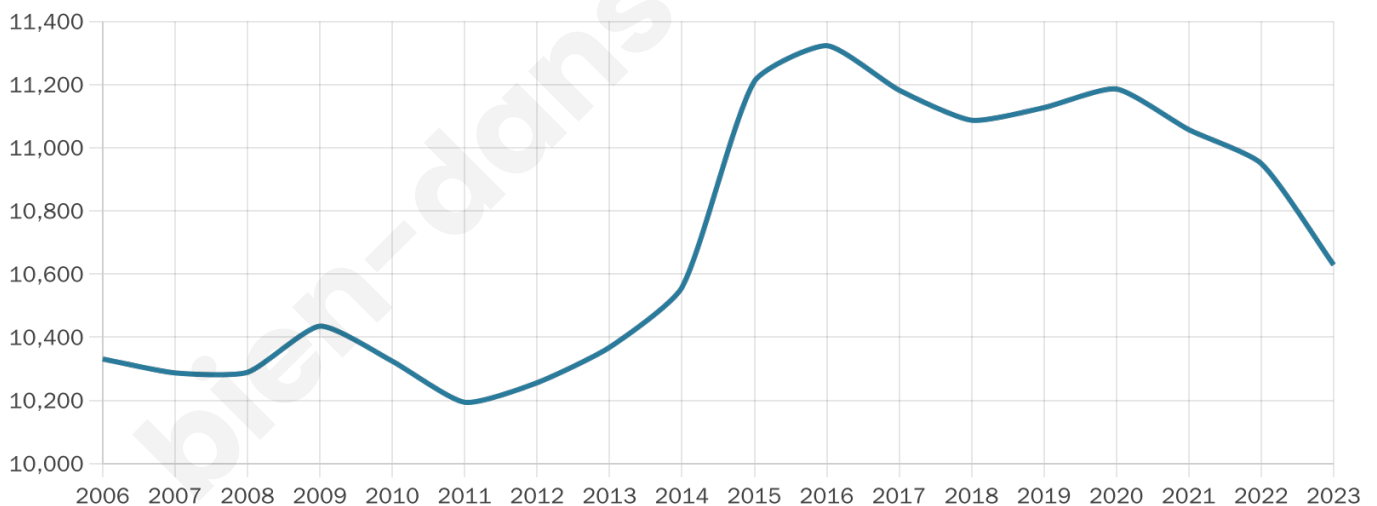
**966 h/km<sup>2</sup>**



Revenu moyen

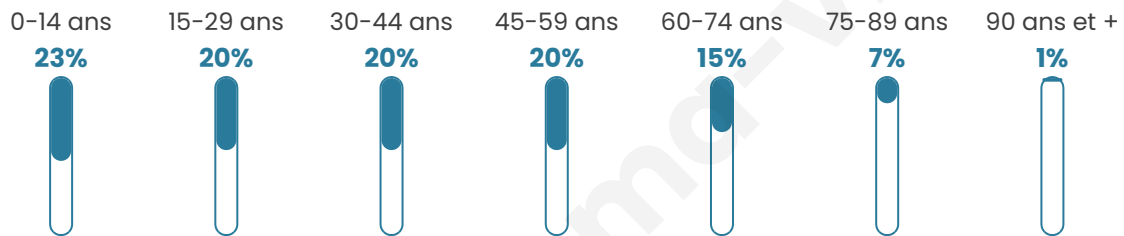
**20 670 €/an**

## Evolution du nombre d'habitants

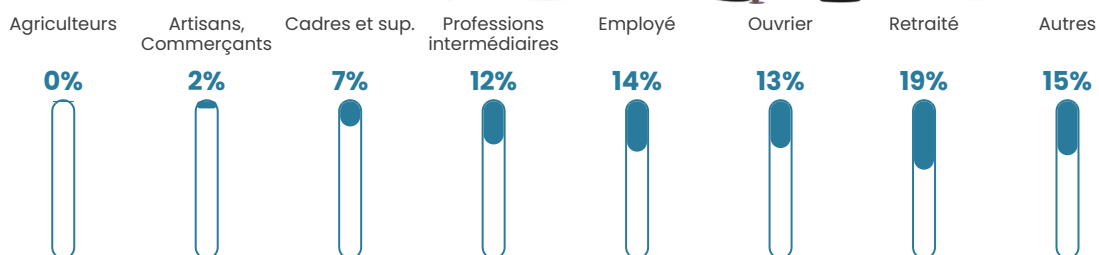


Sources : Institut national de la statistique et des études économiques (insee) selon Les dernières parutions officielles de 2024 portant sur les années 2020, 2021 et 2022.


## Tranche d'âge




## Activité professionnelle



## Niveau de diplôme















## Composition des ménages



# Profils électoraux

## Premier tour

	Emmanuel MACRON	28.54 %
	Jean-Luc MÉLENCHON	26.73 %
	Marine LE PEN	19.68 %
	Éric ZEMMOUR	5.51 %
	Yannick JADOT	4.84 %
	Valérie PÉCRESSE	4.15 %
	Anne HIDALGO	2.79 %
	Fabien ROUSSEL	2.59 %
	Jean LASSALLE	1.90 %
	Nicolas DUPONT- AIGNAN	1.87 %
	Nathalie ARTHAUD	0.71 %
	Philippe POUTOU	0.69 %



### 6 882 inscrits

Participation : 66.42%

Votes blancs : 1.33%

Votes nuls : 0.61%

## Second tour

	Emmanuel MACRON	63,94 %
	Marine LE PEN	36,06 %

### 6 886 inscrits

Participation : 64.86%

Votes blancs : 7.05%

Votes nuls : 1.97%

# Sécurité



Agressions physiques / sexuelles

**89**



Cambriolages

**20**



Vols / dégradations

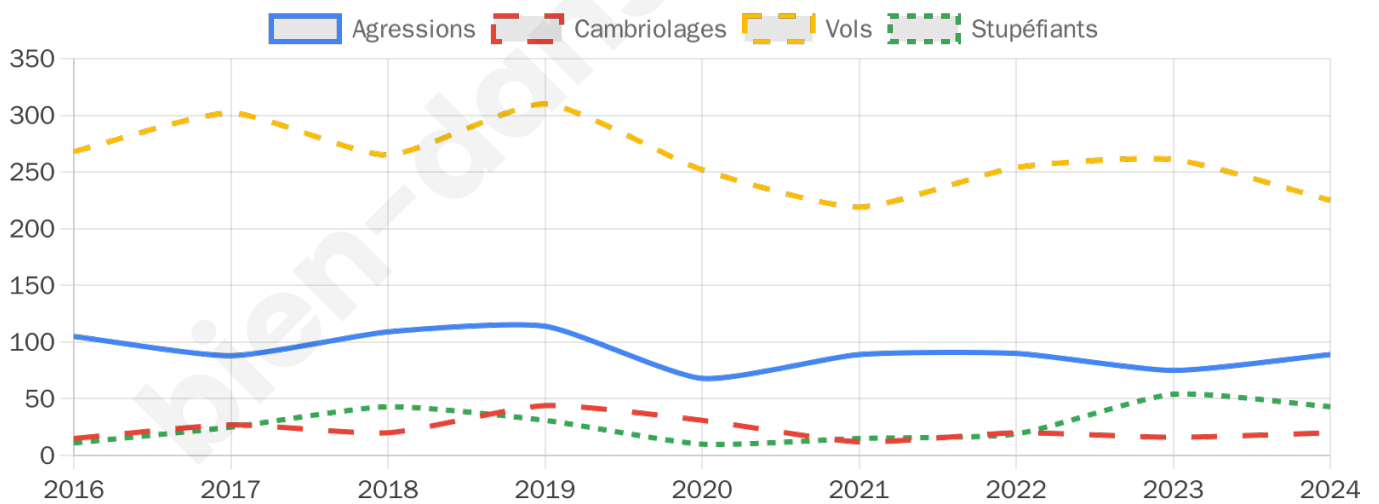
**225**



Stupéfiants

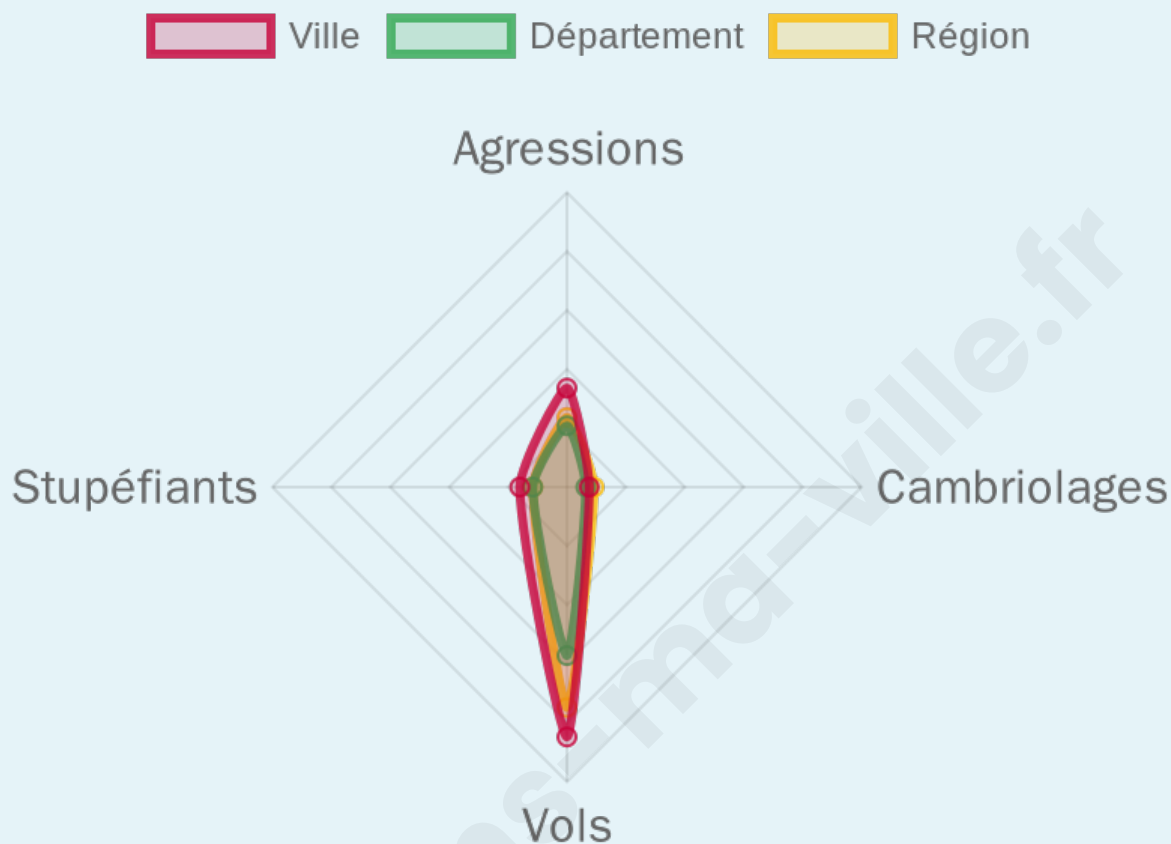
**43**

## Evolution du nombre d'infractions



## Pour comparer

(en proportion du nombre d'habitants)



Sources : Bases statistiques communale, départementale et régionale de la délinquance enregistrée par la police et la gendarmerie nationales selon les dernières parutions officielles de 2025 portant sur l'année 2024 ([data.gouv](https://data.gouv.fr)).

Agressions physiques / sexuelles : Violences sexuelles, coups et blessures volontaires intrafamiliaux, coups et blessures volontaires, autres coups, blessures volontaires et vols violents sans arme.

Cambriolages : Cambriolages de logements.

Vols : Vols avec armes, vols d'accessoires sur véhicules, vols dans les véhicules, vols de véhicules, vols sans violence contre des personnes, destructions, dégradations volontaires et escroqueries.

Stupéfiants : Trafic de stupéfiants dont (AFD) et usage de stupéfiants.

# Services à la population



## Commerce

Hypermarché	1
Supermarché	2
Superette	3
Boulangerie	7
Boucherie	2
Restaurant	2
Garage	11
Station-service	1
Banque	5
La poste	42
Coiffeur	6
Tabac	1
Bars / discothèque	2
Bibliothèque	1
Cinéma	X <a href="#">Chartres</a> 2km
Vétérinaire	X <a href="#">Chartres</a> 1km



## Santé

Pharmacie	2
Hôpital	X <a href="#">Chartres</a> 2km
Laboratoire d'analyses médicales	1
Etablissement pour handicapé	X <a href="#">Chartres</a> 1km
EHPA	X <a href="#">Chartres</a> 1km
Médecin	11
Dentiste	5
Chirurgien	9
Dermatologue	X <a href="#">Chartres</a> 1km
Anesthésiste	3
Gastro-entérologue	1
Gynécologue	2
Cancérologue	2
Neurologue	X <a href="#">Chartres</a> 1km
Ophthalmologue	2
ORL	X <a href="#">Chartres</a> 1km
Cardiologue	4
Pédiatre	1
Pneumologue	1
Psychologue	X <a href="#">Lucé</a> 1km
Radiologue	9
Rhumatologue	X <a href="#">Chartres</a> 1km
Sage-femme	1



## Éducation

Crèche	7
Ecole maternelle Public	X <a href="#">Chartres</a> 1km
Ecole maternelle Privé	X <a href="#">Luisant</a> 3km
Ecole primaire Public	3
Ecole primaire Privé	X <a href="#">Chartres</a> 1km
Collège Public	1
Collège Privé	X <a href="#">Chartres</a> 2km
Lycée Public	X <a href="#">Lucé</a> 1km
Lycée Privé	X <a href="#">Chartres</a> 2km

Sources : Base Sirene des entreprises et de leurs établissements selon les dernières parutions officielles de 2025 portant sur l'année 2024 ([data.gouv](#)). Liste, localisation et tarifs des professionnels de santé selon les dernières parutions officielles de 2025 portant sur l'année 2024 ([opendatasoft](#)) et FINISS Extraction du Fichier des établissements selon les dernières parutions officielles de 2025 portant sur l'année 2024 ([data.gouv](#)). Adresse et géolocalisation des établissements d'enseignement du premier et second degrés selon les dernières parutions officielles de 2025 portant sur l'année 2024 ([data.education.gouv](#))

## Villes autour de Mainvilliers

Ville	Habitants	Superficie	Pop densité	Pop active	Taux chômage	Revenu moyen	Prix immobilier
Lucé (3 avis)	15 921	6 km <sup>2</sup>	2 654 h/km <sup>2</sup>	44%	7.5%	19 390 €/an	2 006 €/m <sup>2</sup>
Lèves (3 avis)	5 685	7 km <sup>2</sup>	812 h/km <sup>2</sup>	44.8%	3.9%	25 170 €/an	2 184 €/m <sup>2</sup>
Chartres (61 avis)	38 324	16 km <sup>2</sup>	2 395 h/km <sup>2</sup>	47%	6%	22 770 €/an	2 255 €/m <sup>2</sup>
Champhol (4 avis)	3 643	5 km <sup>2</sup>	729 h/km <sup>2</sup>	48.6%	2.8%	26 790 €/an	2 156 €/m <sup>2</sup>
Luisant (7 avis)	6 945	4 km <sup>2</sup>	1 736 h/km <sup>2</sup>	42.9%	4.6%	25 250 €/an	2 293 €/m <sup>2</sup>
Barjouville (1 avis)	1 742	4 km <sup>2</sup>	436 h/km <sup>2</sup>	44.8%	3.4%	26 310 €/an	1 947 €/m <sup>2</sup>
Le Coudray (4 avis)	4 038	5 km <sup>2</sup>	808 h/km <sup>2</sup>	52%	4.3%	26 390 €/an	2 407 €/m <sup>2</sup>
Amilly	1 855	20 km <sup>2</sup>	93 h/km <sup>2</sup>	41.6%	3.5%	25 110 €/an	1 792 €/m <sup>2</sup>
Poisvilliers (1 avis)	445	10 km <sup>2</sup>	45 h/km <sup>2</sup>	50.8%	3.4%	27 680 €/an	1 907 €/m <sup>2</sup>
Gasville-Oisème (1 avis)	1 467	9 km <sup>2</sup>	163 h/km <sup>2</sup>	47.6%	3.5%	27 060 €/an	2 149 €/m <sup>2</sup>
Morancez	1 935	7 km <sup>2</sup>	276 h/km <sup>2</sup>	44.8%	2.7%	25 840 €/an	2 042 €/m <sup>2</sup>
Bailleau-l'Évêque	1 175	19 km <sup>2</sup>	62 h/km <sup>2</sup>	48.9%	1.4%	26 820 €/an	1 730 €/m <sup>2</sup>
Fontenay-sur-Eure (2 avis)	1 206	13 km <sup>2</sup>	93 h/km <sup>2</sup>	46.4%	2.1%	28 410 €/an	2 499 €/m <sup>2</sup>
Ver-lès-Chartres	776	9 km <sup>2</sup>	86 h/km <sup>2</sup>	43.6%	3.2%	29 090 €/an	1 757 €/m <sup>2</sup>
Cintray	479	4 km <sup>2</sup>	120 h/km <sup>2</sup>	49.3%	2.9%	25 180 €/an	1 866 €/m <sup>2</sup>

# Avis sur la ville de Mainvilliers



## Moyenne par critère



## Villes autour de Mainvilliers

Ville	Note globale	Sécurité	Éducation	Sport Loisir	Environnement	Vie pratique
Lucé (3 avis)	2.9	3.0	3.7	3.0	2.3	2.3
Lèves (3 avis)	2.2	2.0	3.0	2.0	2.7	<b>1.3</b>
Chartres (61 avis)	3.4	3.7	3.3	3.4	3.2	3.1
Champhol (4 avis)	<b>4.2</b>	<b>4.5</b>	<b>4.0</b>	<b>4.5</b>	<b>4.3</b>	3.8
Luisant (7 avis)	<b>4.0</b>	3.7	<b>4.1</b>	<b>4.1</b>	<b>4.0</b>	<b>4.1</b>
Barjouville (1 avis)	<b>4.4</b>	<b>5.0</b>	<b>5.0</b>	3.0	<b>5.0</b>	<b>4.0</b>
Le Coudray (4 avis)	<b>4.0</b>	3.3	<b>4.5</b>	3.5	<b>4.8</b>	<b>4.0</b>
Amilly	-	-	-	-	-	-
Poisvilliers (1 avis)	<b>5.0</b>	<b>5.0</b>	<b>5.0</b>	<b>5.0</b>	<b>5.0</b>	<b>5.0</b>
Gasville-Oisème (1 avis)	3.6	<b>4.0</b>	<b>4.0</b>	<b>4.0</b>	<b>4.0</b>	2.0
Morancez	-	-	-	-	-	-
Bailleau-l'Évêque	-	-	-	-	-	-
Fontenay-sur-Eure (2 avis)	<b>4.0</b>	<b>4.5</b>	<b>4.0</b>	<b>4.0</b>	<b>4.5</b>	3.0
Ver-lès-Chartres	-	-	-	-	-	-
Cintray	-	-	-	-	-	-



# **Vous aimez votre ville ? Notez-la !**

Et faites-nous part de vos remarques constructives



Avec

**BIEN** dans ma **VILLE** 