



Version web

Ville de Maintenon

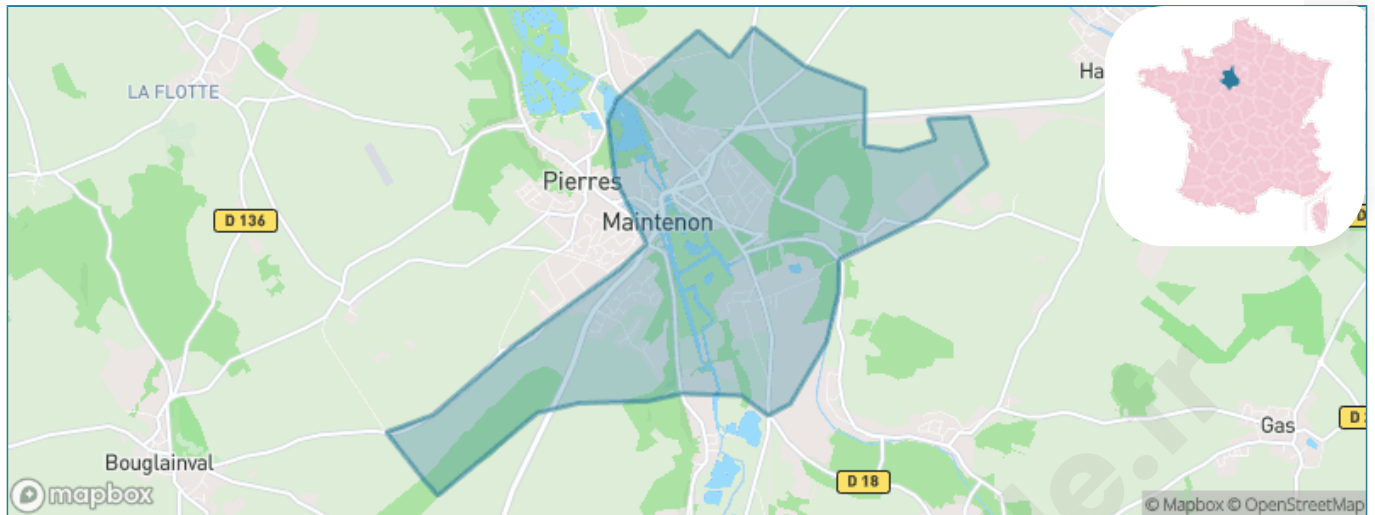
Présenté par

BIEN dans
ma **VILLE** 

Sommaire

Situation géographique	3
Statistiques sur la population	4
Evolution du nombre d'habitants	4
Tranche d'âge	5
0-14 ans	5
15-29 ans	5
30-44 ans	5
45-59 ans	5
60-74 ans	5
75-89 ans	5
90 ans et +	5
Activité professionnelle	5
Agriculteurs	5
Artisans, Commerçants	5
Cadres et sup.	5
Professions intermédiaires	5
Employé	5
Ouvrier	5
Retraité	5
Autres	5
Niveau de diplôme	6
Sans diplôme ou CEP	6
Brevet, BEPC, DNB	6
CAP-BEP ou équivalent	6
BAC ou équivalent	6
BAC+2	6
BAC+3 ou +4	6
BAC+5 ou plus	6
Composition des ménages	6
Couple sans enfant	6
Couple avec enfant(s)	6
Famille monoparentale	6
Colocation / Autre	6
Personnes seules	6
Profil électoraux	7
Premier tour	7
Sécurité	8
Evolution du nombre d'infractions	8
Pour comparer	9
Services à la population	10
Commerce	10
Éducation	10
Villes autour de Maintenon	11
Avis sur la ville de Maintenon	12
Moyenne par critère	12
Villes autour de Maintenon	12
Répartition des avis par note	12
Répartition des avis par note	12

Situation géographique



i Informations clés

- **Région** : Centre-Val de Loire
- **Département** : Eure-et-Loir
- **Code postal** : 28130
- **Superficie** : 11 km²



Statistiques sur la population



Nombre d'habitants

4 494



Age moyen

43 ans



Pop active

46.8%



Taux chômage

8.6%



Pop densité

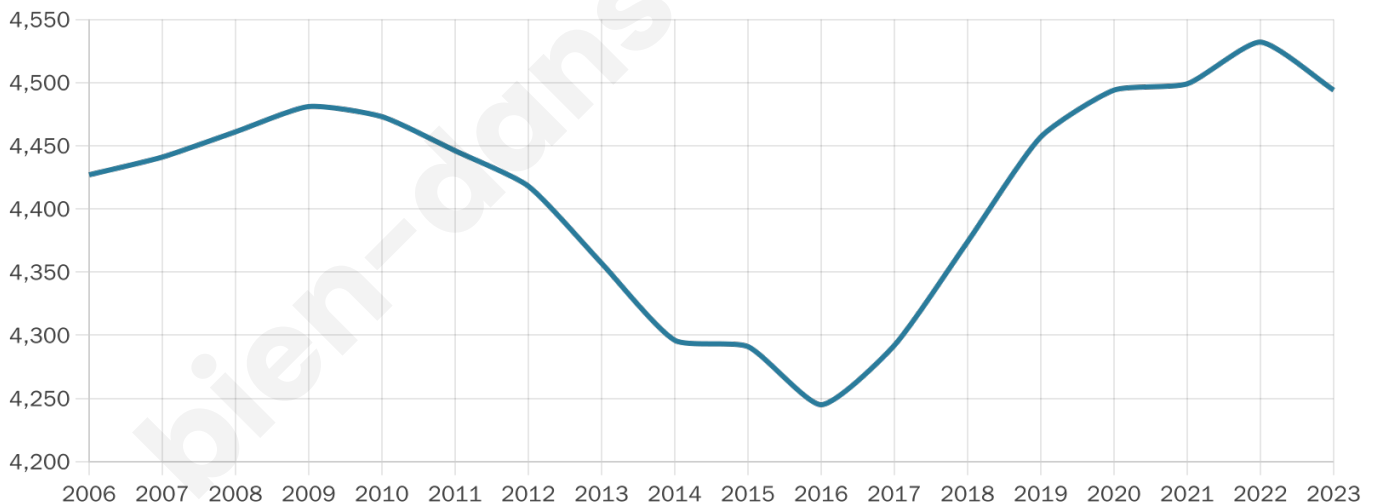
409 h/km²



Revenu moyen

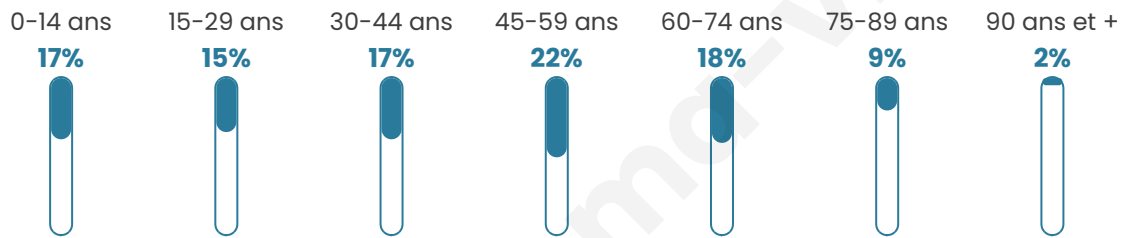
24 930 €/an

Evolution du nombre d'habitants

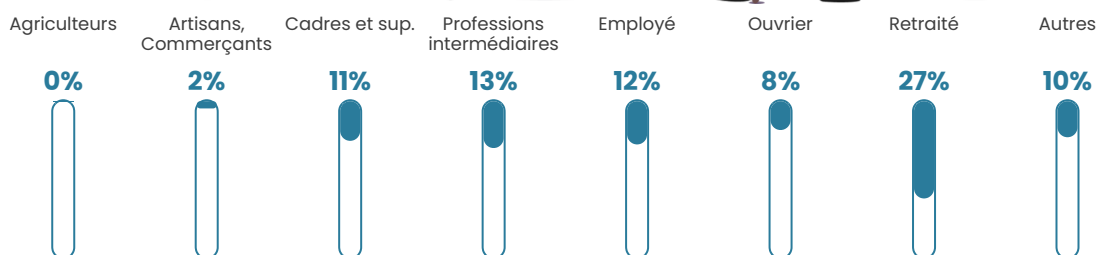


Sources : Institut national de la statistique et des études économiques (insee) selon Les dernières parutions officielles de 2024 portant sur les années 2020, 2021 et 2022.


Tranche d'âge




Activité professionnelle



Niveau de diplôme















Composition des ménages





Profils électoraux

Premier tour

	Emmanuel MACRON	26.83 %
	Marine LE PEN	22.75 %
	Jean-Luc MÉLENCHON	20.25 %
	Éric ZEMMOUR	8.38 %
	Valérie PÉCRESSE	5.00 %
	Yannick JADOT	4.88 %
	Jean LASSALLE	3.13 %
	Fabien ROUSSEL	2.92 %
	Nicolas DUPONT- AIGNAN	2.50 %
	Anne HIDALGO	2.00 %
	Philippe POUTOU	0.75 %
	Nathalie ARTHAUD	0.63 %

Second tour

	Emmanuel MACRON	56,3 %
	Marine LE PEN	43,7 %

3 309 inscrits

Participation : 72.74%

Votes blancs : 6.52%

Votes nuls : 1.45%

3 309 inscrits

Participation : 74.1%

Votes blancs : 1.71%

Votes nuls : 0.41%

Sécurité



Agressions physiques / sexuelles

18



Cambriolages

0



Vols / dégradations

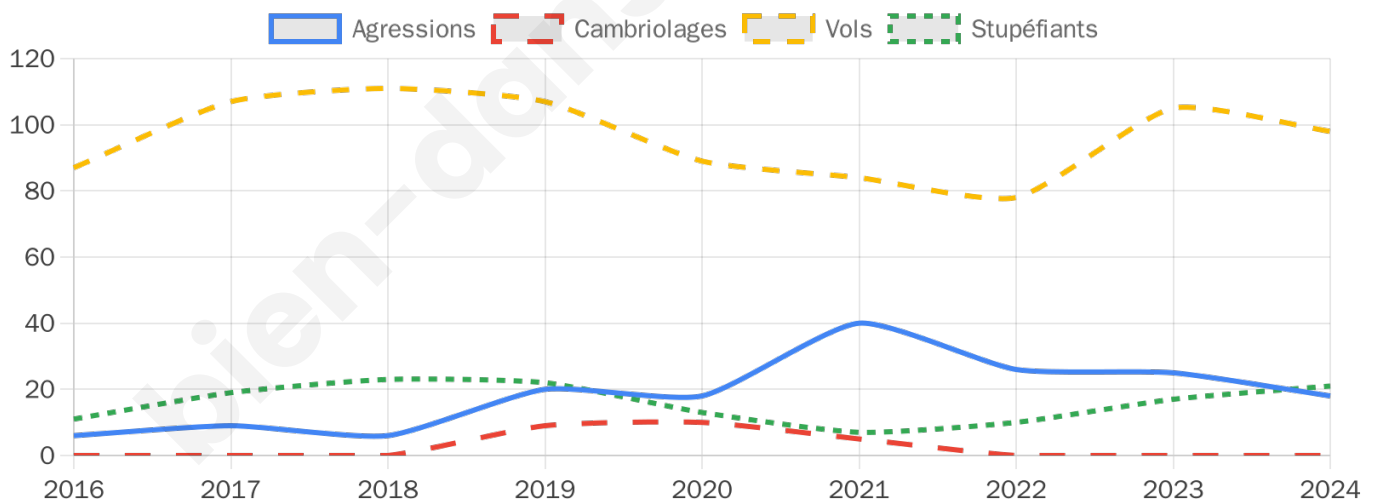
98



Stupéfiants

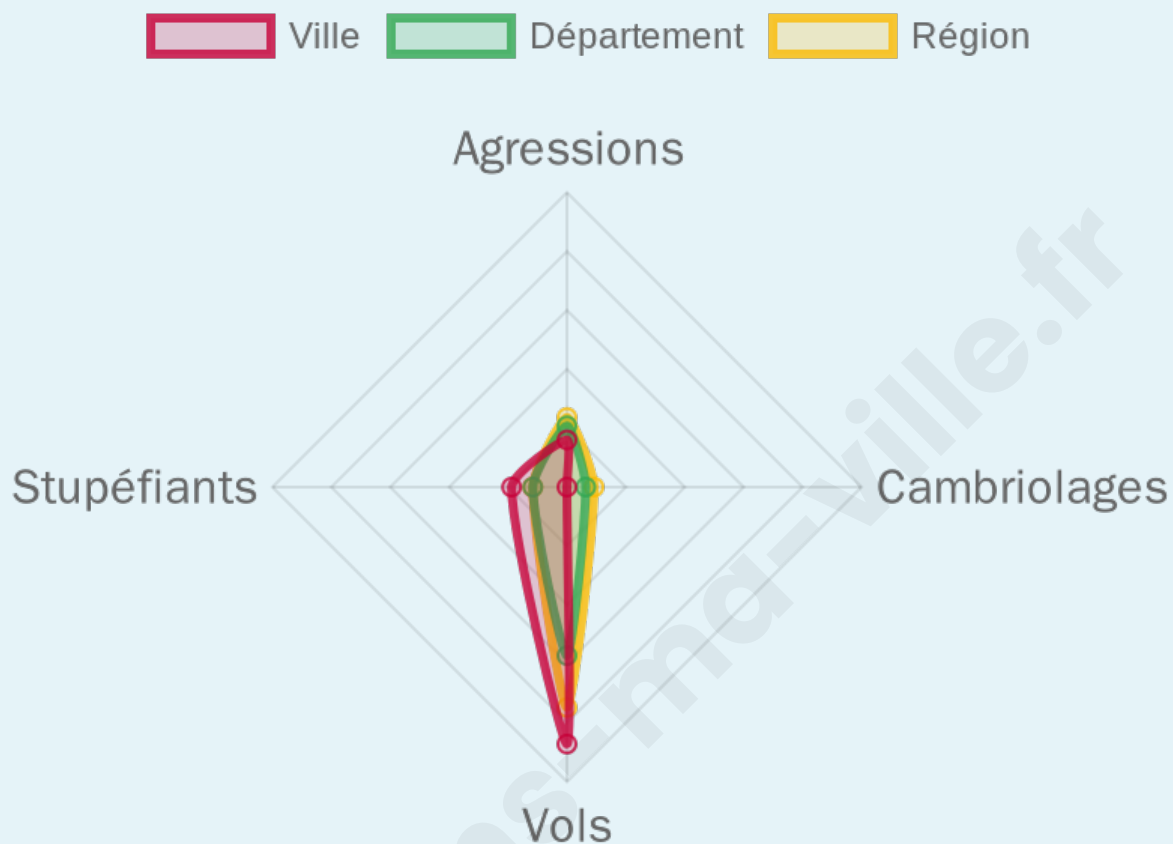
21

Evolution du nombre d'infractions



Pour comparer

(en proportion du nombre d'habitants)



Sources : Bases statistiques communale, départementale et régionale de la délinquance enregistrée par la police et la gendarmerie nationales selon les dernières parutions officielles de 2025 portant sur l'année 2024 ([data.gouv](https://data.gouv.fr)).

Agressions physiques / sexuelles : Violences sexuelles, coups et blessures volontaires intrafamiliaux, coups et blessures volontaires, autres coups, blessures volontaires et vols violents sans arme.

Cambriolages : Cambriolages de logements.

Vols : Vols avec armes, vols d'accessoires sur véhicules, vols dans les véhicules, vols de véhicules, vols sans violence contre des personnes, destructions, dégradations volontaires et escroqueries.

Stupéfiants : Trafic de stupéfiants dont (AFD) et usage de stupéfiants.

Services à la population



Commerce

Hypermarché	X <u>Chartres</u> 15km
Supermarché	1
Superette	1
Boulangerie	2
Boucherie	1
Restaurant	13
Garage	4
Station-service	1
Banque	8
La poste	2
Coiffeur	12
Tabac	1
Bars / discothèque	1
Bibliothèque	1
Cinéma	X <u>Saint-Prest</u> 11km
Vétérinaire	4



Santé

Pharmacie	2
Hôpital	X <u>Chartres</u> 18km
Laboratoire d'analyses médicales	1
Etablissement pour handicapé	X <u>Poisvilliers</u> 12km
EHPA	1
Médecin	6
Dentiste	1
Chirurgien	X <u>Chartres</u> 16km
Dermatologue	X <u>Chartres</u> 17km
Anesthésiste	X <u>Mainvilliers</u> 17km
Gastro-entérologue	X <u>Chartres</u> 16km
Gynécologue	X <u>Chartres</u> 17km
Cancérologue	X <u>Mainvilliers</u> 17km
Neurologue	X <u>Chartres</u> 16km
Ophthalmologue	X <u>Chartres</u> 17km
ORL	X <u>Chartres</u> 17km
Cardiologue	X <u>Gasville-Oisème</u> 13km
Pédiatre	X <u>Chartres</u> 17km
Pneumologue	X <u>Mainvilliers</u> 17km
Psychologue	X <u>Lucé</u> 19km
Radiologue	X <u>Épernon</u> 7km
Rhumatologue	X <u>Chartres</u> 17km
Sage-femme	X <u>Coulombs</u> 8km



Éducation

Crèche	1
Ecole maternelle Public	2
Ecole maternelle Privé	X <u>Luisant</u> 19km
Ecole primaire Public	2
Ecole primaire Privé	X <u>Nogent-le-Roi</u> 8km
Collège Public	1
Collège Privé	X <u>Chartres</u> 16km
Lycée Public	X <u>Hanches</u> 6km
Lycée Privé	1

Sources : Base Sirene des entreprises et de leurs établissements selon les dernières parutions officielles de 2025 portant sur l'année 2024 ([data.gouv](#)). Liste, localisation et tarifs des professionnels de santé selon les dernières parutions officielles de 2025 portant sur l'année 2024 ([opendatasoft](#)) et FINISS Extraction du Fichier des établissements selon les dernières parutions officielles de 2025 portant sur l'année 2024 ([data.gouv](#)). Adresse et géolocalisation des établissements d'enseignement du premier et second degrés selon les dernières parutions officielles de 2025 portant sur l'année 2024 ([data.education.gouv](#))

Villes autour de Maintenon

Ville	Habitants	Superficie	Pop densité	Pop active	Taux chômage	Revenu moyen	Prix immobilier
Houx (1 avis)	746	6 km ²	124 h/km ²	51.9%	2.9%	27 360 €/an	1 886 €/m ²
Pierres	2 788	10 km ²	279 h/km ²	47.3%	4.2%	26 290 €/an	2 194 €/m ²
Saint-Piat	1 120	11 km ²	102 h/km ²	46.6%	4%	26 940 €/an	1 954 €/m ²
Mévoisins (1 avis)	615	4 km ²	154 h/km ²	47.6%	3.3%	27 120 €/an	2 154 €/m ²
Villiers-le-Morhier (2 avis)	1 351	10 km ²	135 h/km ²	48%	2.8%	26 880 €/an	1 933 €/m ²
Chartainvilliers	654	9 km ²	73 h/km ²	48.2%	2%	27 170 €/an	2 048 €/m ²
Yermenonville	621	5 km ²	124 h/km ²	47.8%	3.5%	29 500 €/an	2 136 €/m ²
Saint-Martin-de-Nigelles (3 avis)	1 587	12 km ²	132 h/km ²	50.2%	3.5%	28 920 €/an	2 133 €/m ²
Hanches (11 avis)	2 696	16 km ²	169 h/km ²	49.9%	3.5%	27 330 €/an	2 325 €/m ²
Néron (2 avis)	687	19 km ²	36 h/km ²	46%	2.6%	26 560 €/an	1 695 €/m ²
Fréhel (2 avis)	1 611	18 km ²	90 h/km ²	33.6%	4.1%	24 130 €/an	2 374 €/m ²
Bouglainval (3 avis)	743	14 km ²	53 h/km ²	51.1%	4.3%	27 750 €/an	1 964 €/m ²
Gas (1 avis)	718	12 km ²	60 h/km ²	55.2%	2.9%	28 040 €/an	1 902 €/m ²
Soulaire	471	5 km ²	94 h/km ²	51.2%	3.4%	26 420 €/an	1 851 €/m ²
Bailleau-Armenonville	1 299	17 km ²	76 h/km ²	53.3%	3.9%	27 620 €/an	1 934 €/m ²

Avis sur la ville de Maintenon



Moyenne par critère



Villes autour de Maintenon

Ville	Note globale	Sécurité	Éducation	Sport Loisir	Environnement	Vie pratique
Houx (1 avis)	2.8	4.0	4.0	2.0	4.0	0.0
Pierres	-	-	-	-	-	-
Saint-Piat	-	-	-	-	-	-
Mévoisins (1 avis)	3.2	4.0	3.0	1.0	4.0	4.0
Villiers-le-Morhier (2 avis)	4.7	4.5	5.0	4.5	5.0	4.5
Chartainvilliers	-	-	-	-	-	-
Yermenonville	-	-	-	-	-	-
Saint-Martin-de-Nigelles (3 avis)	3.2	4.3	3.0	2.0	3.7	3.0
Hanches (11 avis)	3.0	3.3	3.6	2.9	3.0	2.3
Néron (2 avis)	3.4	4.5	4.5	2.0	4.5	1.5
Fréhel (2 avis)	3.3	4.0	3.5	3.0	3.0	3.0
Bouglainval (3 avis)	2.9	3.3	3.0	0.3	4.7	3.0
Gas (1 avis)	2.4	5.0	1.0	0.0	3.0	3.0
Soulares	-	-	-	-	-	-
Bailleau-Armenonville	-	-	-	-	-	-



Vous aimez votre ville ? Notez-la !

Et faites-nous part de vos remarques constructives



Avec

BIEN dans ma **VILLE** 