



Version web

Ville de Mailleroncourt- Saint-Pancras

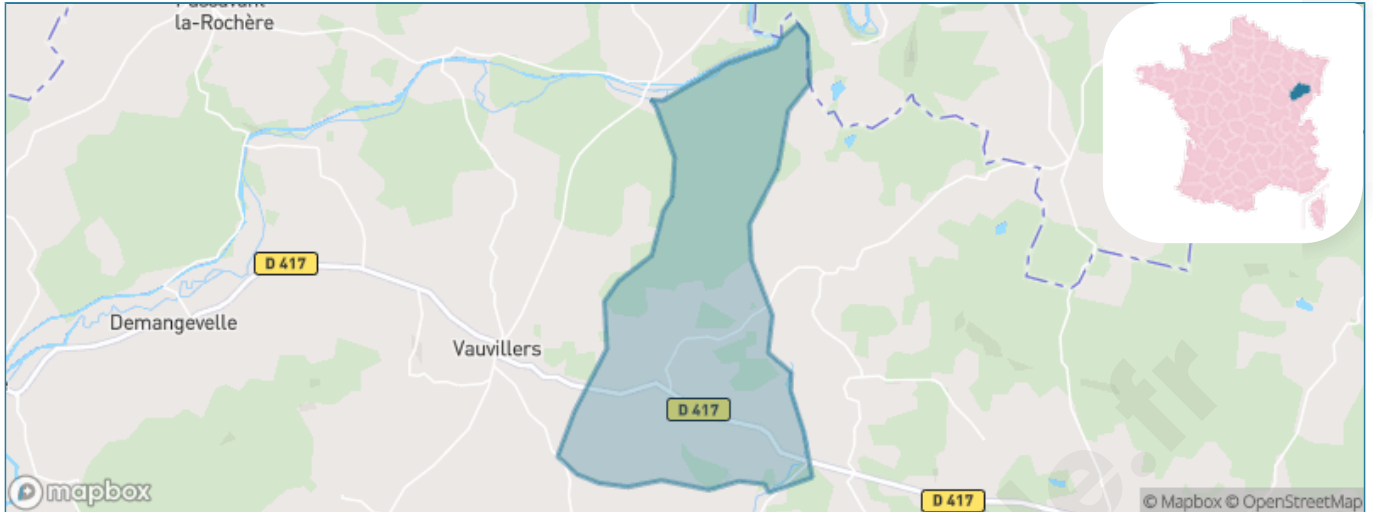
Présenté par

BIEN dans
ma **VILLE** 

Sommaire

Situation géographique	3
Statistiques sur la population	4
Evolution du nombre d'habitants	4
Tranche d'âge	5
0-14 ans	5
15-29 ans	5
30-44 ans	5
45-59 ans	5
60-74 ans	5
75-89 ans	5
90 ans et +	5
Activité professionnelle	5
Agriculteurs	5
Artisans, Commerçants	5
Cadres et sup.	5
Professions intermédiaires	5
Employé	5
Ouvrier	5
Retraité	5
Autres	5
Niveau de diplôme	6
Sans diplôme ou CEP	6
Brevet, BEPC, DNB	6
CAP-BEP ou équivalent	6
BAC ou équivalent	6
BAC+2	6
BAC+3 ou +4	6
BAC+5 ou plus	6
Composition des ménages	6
Couple sans enfant	6
Couple avec enfant(s)	6
Famille monoparentale	6
Colocation / Autre	6
Personnes seules	6
Profils électoraux	7
Premier tour	7
Sécurité	8
Evolution du nombre d'infractions	8
Pour comparer	9
Services à la population	10
Commerce	10
Éducation	10
Villes autour de Mailleroncourt-Saint-Pancras	11

Situation géographique



i Informations clés

- **Région** : Bourgogne-Franche-Comté
- **Département** : Haute-Saône
- **Code postal** : 70210
- **Superficie** : 14 km²

RÉGION
BOURGOGNE
FRANCHE
COMTE



Statistiques sur la population



Nombre d'habitants

174



Age moyen

45 ans



Pop active

49.4%



Taux chômage

10.1%



Pop densité

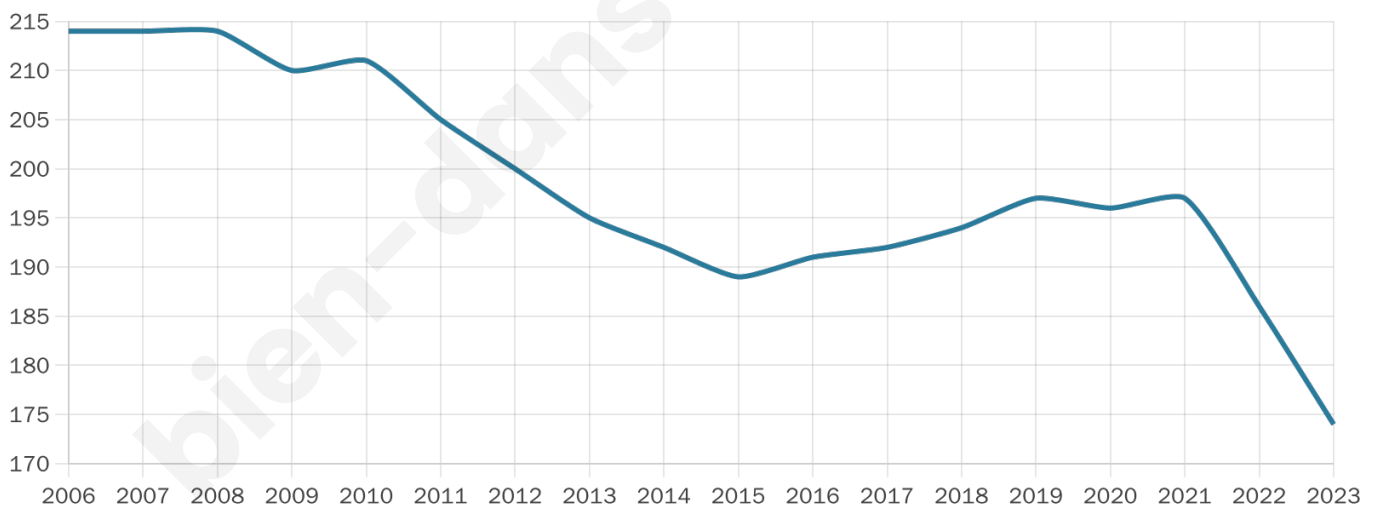
12 h/km²



Revenu moyen

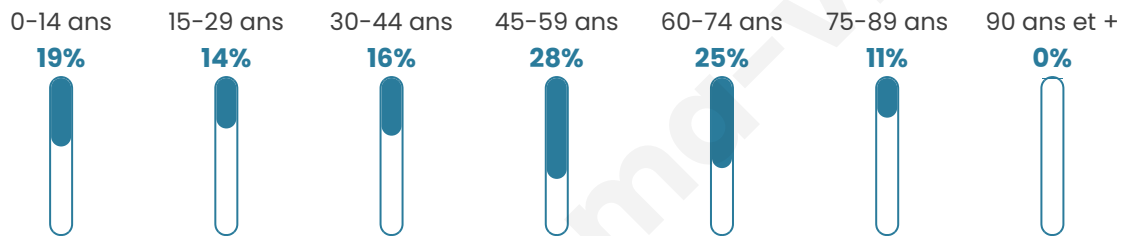
22 220 €/an

Evolution du nombre d'habitants

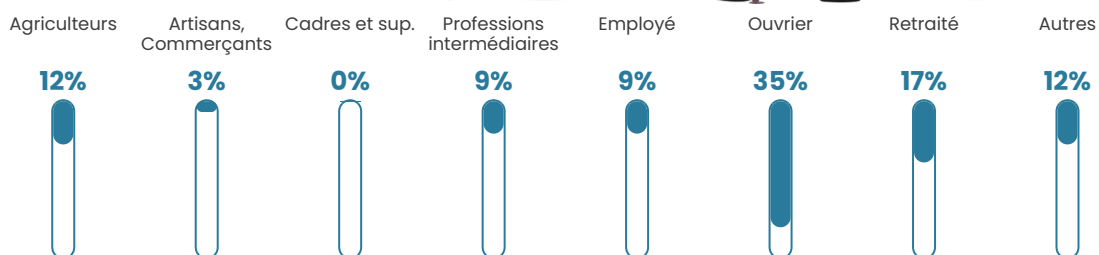


Sources : Institut national de la statistique et des études économiques (insee) selon Les dernières parutions officielles de 2024 portant sur les années 2020, 2021 et 2022.


Tranche d'âge




Activité professionnelle



Niveau de diplôme















Composition des ménages



Profils électoraux



Premier tour

	Marine LE PEN	56.35 %
	Emmanuel MACRON	22.22 %
	Jean-Luc MÉLENCHON	7.94 %
	Valérie PÉCRESSE	3.17 %
	Nicolas DUPONT-AIGNAN	3.17 %
	Fabien ROUSSEL	1.59 %
	Éric ZEMMOUR	1.59 %
	Philippe POUTOU	1.59 %
	Nathalie ARTHAUD	0.79 %
	Jean LASSALLE	0.79 %
	Yannick JADOT	0.79 %
	Anne HIDALGO	0.00 %

157 inscrits

Participation : 80.89%
Votes blancs : 0.79%
Votes nuls : 0.00%

Second tour

	Emmanuel MACRON	32,81 %
	Marine LE PEN	67,19 %

157 inscrits

Participation : 87.26%
Votes blancs : 5.11%
Votes nuls : 1.46%

Sécurité



Agressions physiques / sexuelles

0



Cambriolages

0



Vols / dégradations

0



Stupéfiants

0

Evolution du nombre d'infractions



Pour comparer

(en proportion du nombre d'habitants)



Sources : Bases statistiques communale, départementale et régionale de la délinquance enregistrée par la police et la gendarmerie nationales selon les dernières parutions officielles de 2025 portant sur l'année 2024 ([data.gouv](https://data.gouv.fr)).

Agressions physiques / sexuelles : Violences sexuelles, coups et blessures volontaires intrafamiliaux, coups et blessures volontaires, autres coups, blessures volontaires et vols violents sans arme.

Cambriolages : Cambriolages de logements.

Vols : Vols avec armes, vols d'accessoires sur véhicules, vols dans les véhicules, vols de véhicules, vols sans violence contre des personnes, destructions, dégradations volontaires et escroqueries.

Stupéfiants : Trafic de stupéfiants dont (AFD) et usage de stupéfiants.

Services à la population



Commerce

Hypermarché	X Luxeuil-les-Bains 22km
Supermarché	X Saint-Loup-sur-Semouse 11km
Superette	X Vauvillers 3km
Boulangerie	X Vauvillers 3km
Boucherie	X Vauvillers 3km
Restaurant	X Fontenois-la-Ville 3km
Garage	X Vauvillers 3km
Station-service	X Corre 10km
Banque	X Vauvillers 3km
La poste	X Saint-Loup-sur-Semouse 11km
Coiffeur	X Vauvillers 2km
Tabac	X Vauvillers 3km
Bars / discothèque	X Vauvillers 3km
Bibliothèque	X Fontaine-lès-Luxeuil 16km
Cinéma	X Luxeuil-les-Bains 21km
Vétérinaire	X La Vôge-les-Bains 15km



Santé

Pharmacie	X Vauvillers 3km
Hôpital	X Luxeuil-les-Bains 21km
Laboratoire d'analyses médicales	X Saint-Loup-sur-Semouse 11km
Etablissement pour handicapé	X Fontenoy-le-Château 8km
EHPA	X Polaincourt-et-Clairefontaine 6km
Médecin	X Vauvillers 2km
Dentiste	X Corbenay 12km
Chirurgien	X Luxeuil-les-Bains 21km
Dermatologue	X Luxeuil-les-Bains 21km
Anesthésiste	X Vesoul 31km
Gastro-entérologue	X Vesoul 31km
Gynécologue	X Luxeuil-les-Bains 21km
Cancérologue	X Nancy 87km
Neurologue	X Luré 39km
Ophtalmologue	X Luxeuil-les-Bains 20km
ORL	X Vesoul 31km
Cardiologue	X Luxeuil-les-Bains 22km
Pédiatre	X Luxeuil-les-Bains 21km
Pneumologue	X Luré 37km
Psychologue	X Luxeuil-les-Bains 21km
Radiologue	X Vesoul 31km
Rhumatologue	X Vesoul 31km
Sage-femme	X Saint-Loup-sur-Semouse 11km



Éducation

Crèche	X Vauvillers 2km
Ecole maternelle Public	X Fontaine-lès-Luxeuil 17km
Ecole maternelle Privé	X Domrémy-la-Pucelle 68km
Ecole primaire Public	X Vauvillers 3km
Ecole primaire Privé	X Fougerolles-Saint-Valbert 20km
Collège Public	X Vauvillers 3km
Collège Privé	X Luxeuil-les-Bains 22km
Lycée Public	X La Vôge-les-Bains 13km
Lycée Privé	X Saint-Loup-sur-Semouse 12km

Sources : Base Sirene des entreprises et de leurs établissements selon les dernières parutions officielles de 2025 portant sur l'année 2024 ([data.gouv](#)). Liste, localisation et tarifs des professionnels de santé selon les dernières parutions officielles de 2025 portant sur l'année 2024 ([opendatasoft](#)) et FINISS Extraction du Fichier des établissements selon les dernières parutions officielles de 2025 portant sur l'année 2024 ([data.gouv](#)). Adresse et géolocalisation des établissements d'enseignement du premier et second degrés selon les dernières parutions officielles de 2025 portant sur l'année 2024 ([data.education.gouv](#))

Villes autour de Mailleroncourt-Saint-Pancras

Ville	Habitants	Superficie	Pop densité	Pop active	Taux chômage	Revenu moyen	Prix immobilier
Vauvillers	602	9 km ²	67 h/km ²	46.3%	5.3%	21 330 €/an	629 €/m ²
Betoncourt-Saint-Pancras	40	6 km ²	7 h/km ²	45%	5%	NC	777 €/m ²
Alaincourt	97	5 km ²	19 h/km ²	43.3%	10.3%	NC	1 201 €/m ²
Fontenois-la-Ville	142	12 km ²	12 h/km ²	40.8%	6.3%	20 250 €/an	523 €/m ²
Melincourt	224	15 km ²	15 h/km ²	42.9%	4%	22 270 €/an	633 €/m ²
Montdoré	69	7 km ²	10 h/km ²	53.6%	4.3%	NC	436 €/m ²
Girefontaine	30	3 km ²	10 h/km ²	56.7%	3.3%	NC	760 €/m ²
Dampvalley-Saint-Pancras	44	4 km ²	11 h/km ²	52.3%	6.8%	NC	936 €/m ²
Hurecourt (1 avis)	48	4 km ²	12 h/km ²	39.6%	2.1%	NC	NC
Pont-du-Bois	115	8 km ²	14 h/km ²	37.4%	4.3%	20 580 €/an	1 109 €/m ²
Ambiéwillers	80	12 km ²	7 h/km ²	30%	6.3%	NC	769 €/m ²
Anchenoncourt-et-Chazel	224	13 km ²	17 h/km ²	45.5%	4.9%	24 440 €/an	NC
Polaincourt-et-Clairefontaine	592	21 km ²	28 h/km ²	39.7%	4.1%	22 870 €/an	969 €/m ²
Anjeux	148	8 km ²	19 h/km ²	45.3%	2.7%	22 920 €/an	1 498 €/m ²
Cuve	128	8 km ²	16 h/km ²	48.4%	2.3%	20 530 €/an	912 €/m ²

bien-dans-ma-ville.fr



Vous aimez votre ville ? Notez-la !

Et faites-nous part de vos remarques constructives



Avec

BIEN dans ma **VILLE** 