



Version web

Ville de Maillé

Présenté par

BIEN dans
ma **VILLE** 

Sommaire

Situation géographique	3
Statistiques sur la population	4
Evolution du nombre d'habitants	4
Tranche d'âge	5
0-14 ans	5
15-29 ans	5
30-44 ans	5
45-59 ans	5
60-74 ans	5
75-89 ans	5
90 ans et +	5
Activité professionnelle	5
Agriculteurs	5
Artisans, Commerçants	5
Cadres et sup.	5
Professions intermédiaires	5
Employé	5
Ouvrier	5
Retraité	5
Autres	5
Niveau de diplôme	6
Sans diplôme ou CEP	6
Brevet, BEPC, DNB	6
CAP-BEP ou équivalent	6
BAC ou équivalent	6
BAC+2	6
BAC+3 ou +4	6
BAC+5 ou plus	6
Composition des ménages	6
Couple sans enfant	6
Couple avec enfant(s)	6
Famille monoparentale	6
Colocation / Autre	6
Personnes seules	6
Profils électoraux	7
Premier tour	7
Sécurité	8
Evolution du nombre d'infractions	8
Pour comparer	9
Services à la population	10
Commerce	10
Éducation	10
Villes autour de Maillé	11

Situation géographique



i Informations clés

- **Région** : Centre-Val de Loire
- **Département** : Indre-et-Loire
- **Code postal** : 37800
- **Superficie** : 15 km²



Statistiques sur la population



Nombre d'habitants

557



Age moyen

45 ans



Pop active

44.3%



Taux chômage

4.9%



Pop densité

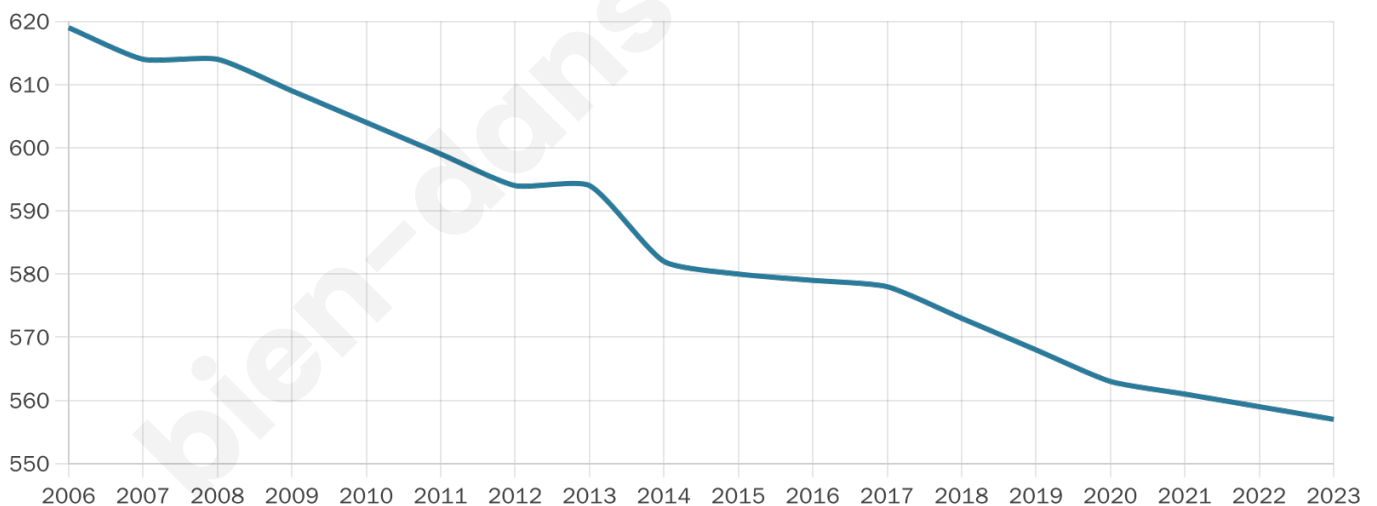
37 h/km²



Revenu moyen

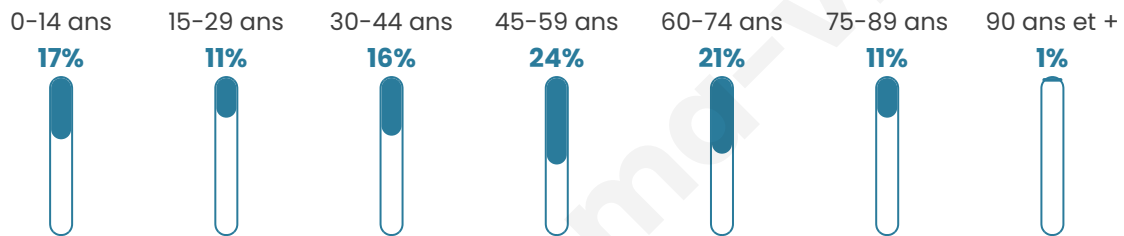
20 910 €/an

Evolution du nombre d'habitants

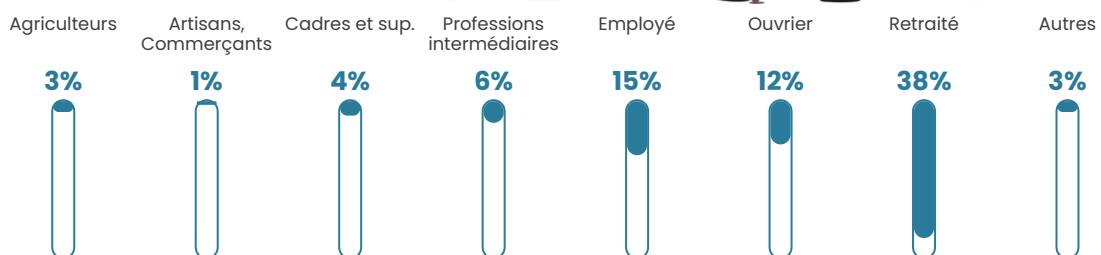


Sources : Institut national de la statistique et des études économiques (insee) selon Les dernières parutions officielles de 2024 portant sur les années 2020, 2021 et 2022.

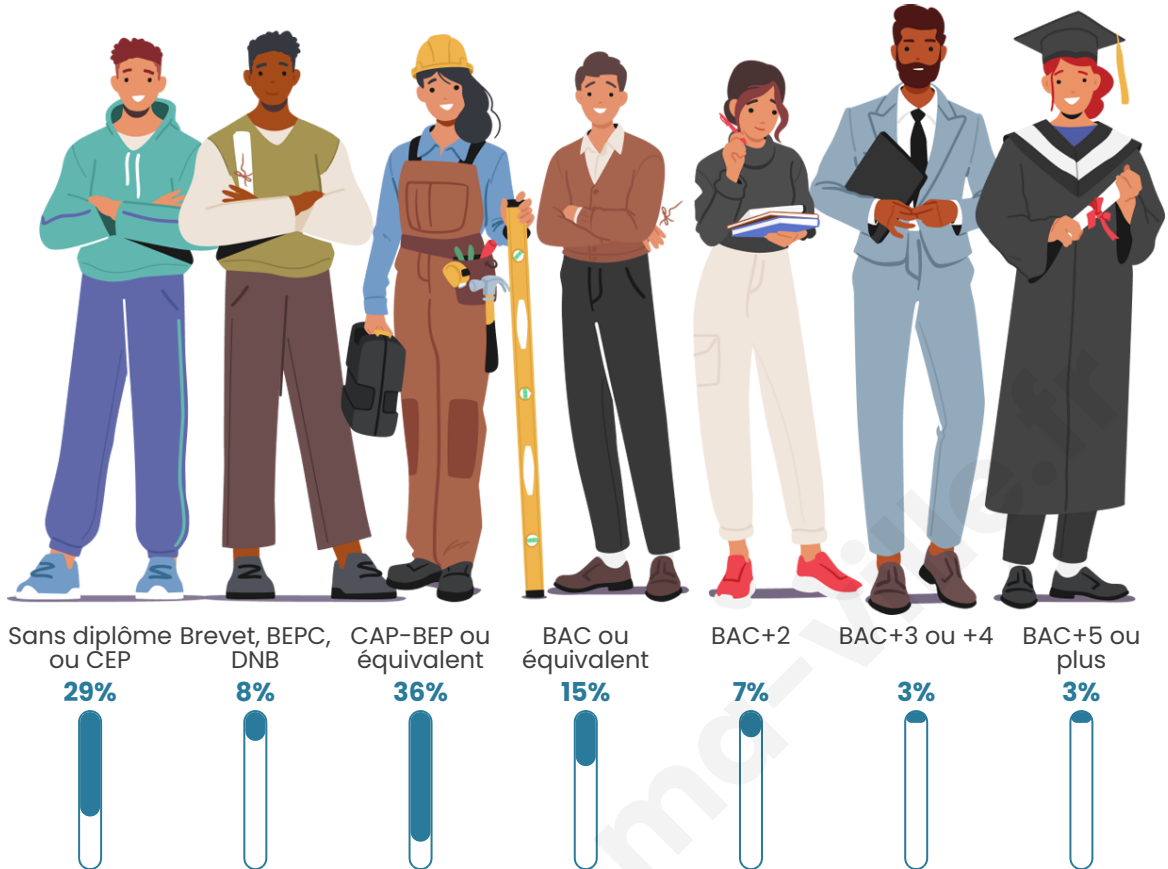
Tranche d'âge




Activité professionnelle



Niveau de diplôme




Composition des ménages



Profils électoraux

Premier tour

	Marine LE PEN	32.19 %
	Emmanuel MACRON	29.34 %
	Jean-Luc MÉLENCHON	14.25 %
	Éric ZEMMOUR	6.84 %
	Valérie PÉCRESSE	3.42 %
	Nicolas DUPONT-AIGNAN	3.13 %
	Yannick JADOT	2.85 %
	Jean LASSALLE	2.56 %
	Anne HIDALGO	2.56 %
	Philippe POUTOU	1.42 %
	Nathalie ARTHAUD	0.85 %
	Fabien ROUSSEL	0.57 %



472 inscrits

Participation : 76.69%

Votes blancs : 2.49%

Votes nuls : 0.55%

Second tour

	Emmanuel MACRON	47,77 %
	Marine LE PEN	52,23 %

471 inscrits

Participation : 78.77%

Votes blancs : 5.93%

Votes nuls : 3.23%

Sécurité



Agressions physiques / sexuelles

0



Cambriolages

0



Vols / dégradations

0



Stupéfiants

0

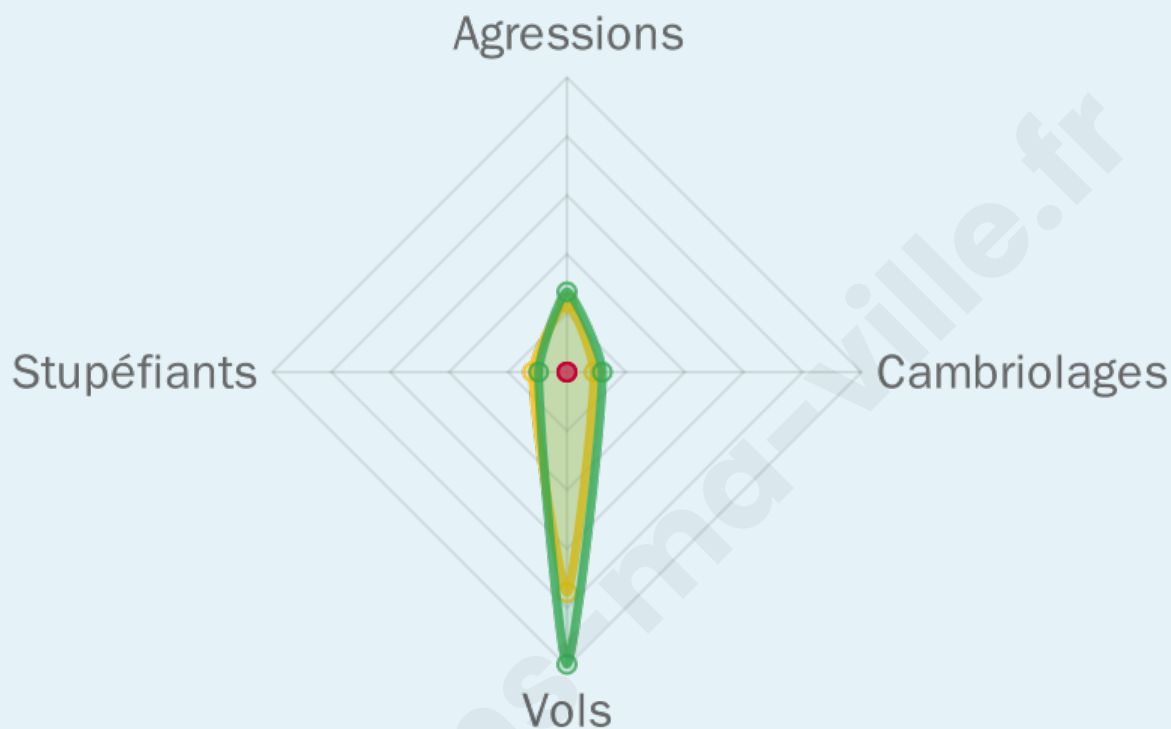
Evolution du nombre d'infractions



Pour comparer

(en proportion du nombre d'habitants)

■ Ville ■ Département ■ Région



Sources : Bases statistiques communale, départementale et régionale de la délinquance enregistrée par la police et la gendarmerie nationales selon les dernières parutions officielles de 2025 portant sur l'année 2024 ([data.gouv](https://data.gouv.fr)).

Agresions physiques / sexuelles : Violences sexuelles, coups et blessures volontaires intrafamiliaux, coups et blessures volontaires, autres coups, blessures volontaires et vols violents sans arme.

Cambriolages : Cambriolages de logements.

Vols : Vols avec armes, vols d'accessoires sur véhicules, vols dans les véhicules, vols de véhicules, vols sans violence contre des personnes, destructions, dégradations volontaires et escroqueries.

Stupéfiants : Trafic de stupéfiants dont (AFD) et usage de stupéfiants.

Services à la population



Commerce

Hypermarché	X L'Île-Bouchard 14km
Supermarché	X Sainte-Maure-de-Touraine 6km
Superette	X Nouâtre 3km
Boulangerie	X Nouâtre 2km
Boucherie	X La Celle-Saint-Avant 3km
Restaurant	X Marcilly-sur-Vienne 3km
Garage	X La Celle-Saint-Avant 3km
Station-service	X Noyant-de-Touraine 6km
Banque	X Nouâtre 3km
La poste	X Sainte-Maure-de-Touraine 7km
Coiffeur	X Marcilly-sur-Vienne 3km
Tabac	X Sainte-Maure-de-Touraine 7km
Bars / discothèque	X Nouâtre 3km
Bibliothèque	1
Cinéma	X Nouâtre 3km
Vétérinaire	X Sainte-Maure-de-Touraine 6km



Santé

Pharmacie	X Nouâtre 2km
Hôpital	X Châtellerault 24km
Laboratoire d'analyses médicales	X Sainte-Maure-de-Touraine 7km
Etablissement pour handicapé	X Sainte-Maure-de-Touraine 7km
EHPA	X Sainte-Maure-de-Touraine 7km
Médecin	X Nouâtre 2km
Dentiste	X Sainte-Maure-de-Touraine 7km
Chirurgien	X La Tour-Saint-Gelin 13km
Dermatologue	X Sainte-Maure-de-Touraine 7km
Anesthésiste	X Châtellerault 26km
Gastro-entérologue	X Châtellerault 26km
Gynécologue	X Châtellerault 24km
Cancérologue	X Chambray-lès-Tours 33km
Neurologue	X Châtellerault 27km
Ophtalmologue	X Sainte-Maure-de-Touraine 7km
ORL	X Châtellerault 27km
Cardiologue	X Châtellerault 26km
Pédiatre	X Châtellerault 27km
Pneumologue	X Tours 38km
Psychologue	X Châtellerault 26km
Radiologue	X Sainte-Maure-de-Touraine 7km
Rhumatologue	X Châtellerault 24km
Sage-femme	X Descartes 11km



Éducation

Crèche	X Sepmes 7km
Ecole maternelle Public	X Nouâtre 3km
Ecole maternelle Privé	X Céré-la-Ronde 52km
Ecole primaire Public	1
Ecole primaire Privé	X Sainte-Maure-de-Touraine 7km
Collège Public	X Nouâtre 2km
Collège Privé	X Dangé-Saint-Romain 13km
Lycée Public	X Châtellerault 26km
Lycée Privé	X Châtellerault 26km

Sources : Base Sirene des entreprises et de leurs établissements selon les dernières parutions officielles de 2025 portant sur l'année 2024 ([data.gouv](#)). Liste, localisation et tarifs des professionnels de santé selon les dernières parutions officielles de 2025 portant sur l'année 2024 ([opendatasoft](#)) et FINISS Extraction du Fichier des établissements selon les dernières parutions officielles de 2025 portant sur l'année 2024 ([data.gouv](#)). Adresse et géolocalisation des établissements d'enseignement du premier et second degrés selon les dernières parutions officielles de 2025 portant sur l'année 2024 ([data.education.gouv](#))

Villes autour de Maillé

Ville	Habitants	Superficie	Pop densité	Pop active	Taux chômage	Revenu moyen	Prix immobilier
Nouâtre	786	9 km ²	87 h/km ²	43.6%	4.7%	20 010 €/an	1 353 €/m ²
Draché (1 avis)	698	18 km ²	39 h/km ²	53.3%	4%	23 700 €/an	1 495 €/m ²
La Celle-Saint-Avant	1 079	17 km ²	63 h/km ²	43.1%	4.8%	22 210 €/an	977 €/m ²
Marcilly-sur-Vienne (1 avis)	550	11 km ²	50 h/km ²	43.6%	4.4%	21 410 €/an	1 371 €/m ²
Ports	352	11 km ²	32 h/km ²	44%	5.1%	21 420 €/an	1 046 €/m ²
Pouzay (1 avis)	867	14 km ²	62 h/km ²	52.1%	7.6%	21 480 €/an	1 165 €/m ²
Port-de-Piles	545	5 km ²	109 h/km ²	47%	5.5%	20 720 €/an	1 043 €/m ²
Noyant-de-Touraine (1 avis)	1 160	13 km ²	89 h/km ²	51.6%	6.6%	22 780 €/an	1 694 €/m ²
Sainte-Maure-de-Touraine (4 avis)	4 092	40 km ²	102 h/km ²	41.2%	5.3%	21 760 €/an	1 516 €/m ²
Marcé-sur-Esves	251	11 km ²	23 h/km ²	43.8%	6.4%	23 060 €/an	1 424 €/m ²
Sepmes	604	28 km ²	22 h/km ²	51.5%	5.6%	21 320 €/an	1 065 €/m ²
Geneston (5 avis)	3 685	8 km ²	461 h/km ²	52.7%	3%	24 260 €/an	2 077 €/m ²
Pussigny	159	8 km ²	20 h/km ²	39%	5.7%	22 750 €/an	753 €/m ²
Rilly-sur-Vienne (1 avis)	458	13 km ²	35 h/km ²	50.9%	5.7%	21 220 €/an	997 €/m ²
Le Bignon (2 avis)	3 976	27 km ²	147 h/km ²	51.3%	2.4%	25 430 €/an	2 366 €/m ²

bien-dans-ma-ville.fr



Vous aimez votre ville ? Notez-la !

Et faites-nous part de vos remarques constructives



Avec

BIEN dans ma **VILLE** 