



Version web

# Ville de Maillat

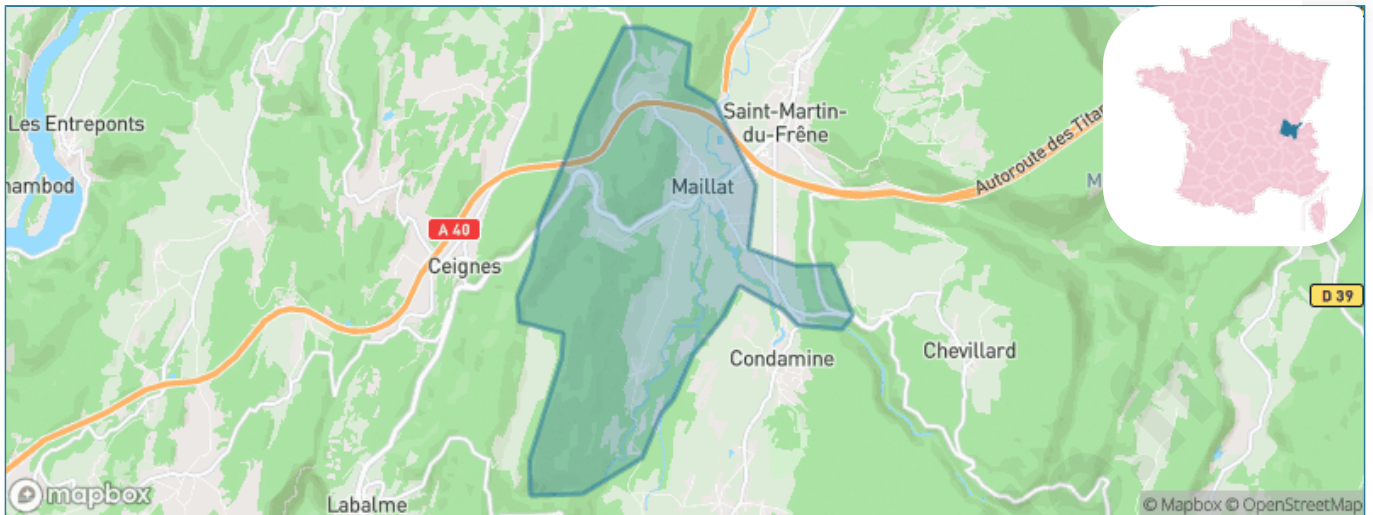
Présenté par

**BIEN** dans  
ma **VILLE** 

# Sommaire

Situation géographique .....	3
Statistiques sur la population .....	4
Evolution du nombre d'habitants .....	4
Tranche d'âge .....	5
0-14 ans .....	5
15-29 ans .....	5
30-44 ans .....	5
45-59 ans .....	5
60-74 ans .....	5
75-89 ans .....	5
90 ans et + .....	5
Activité professionnelle .....	5
Agriculteurs .....	5
Artisans, Commerçants .....	5
Cadres et sup. ....	5
Professions intermédiaires .....	5
Employé .....	5
Ouvrier .....	5
Retraité .....	5
Autres .....	5
Niveau de diplôme .....	6
Sans diplôme ou CEP .....	6
Brevet, BEPC, DNB .....	6
CAP-BEP ou équivalent .....	6
BAC ou équivalent .....	6
BAC+2 .....	6
BAC+3 ou +4 .....	6
BAC+5 ou plus .....	6
Composition des ménages .....	6
Couple sans enfant .....	6
Couple avec enfant(s) .....	6
Famille monoparentale .....	6
Colocation / Autre .....	6
Personnes seules .....	6
Profil électoraux .....	7
Premier tour .....	7
Sécurité .....	8
Evolution du nombre d'infractions .....	8
Pour comparer .....	9
Services à la population .....	10
Commerce .....	10
Éducation .....	10
Villes autour de Maillat .....	12
Avis sur la ville de Maillat .....	13
Moyenne par critère .....	13
Villes autour de Maillat .....	13
Répartition des avis par note .....	13
Répartition des avis par note .....	13

# Situation géographique



## i Informations clés

- **Région** : Auvergne-Rhône-Alpes
- **Département** : Ain
- **Code postal** : 01430
- **Superficie** : 11 km<sup>2</sup>



# Statistiques sur la population



Nombre d'habitants

**669**



Age moyen

**41 ans**



Pop active

**52.2%**



Taux chômage

**4.6%**



Pop densité

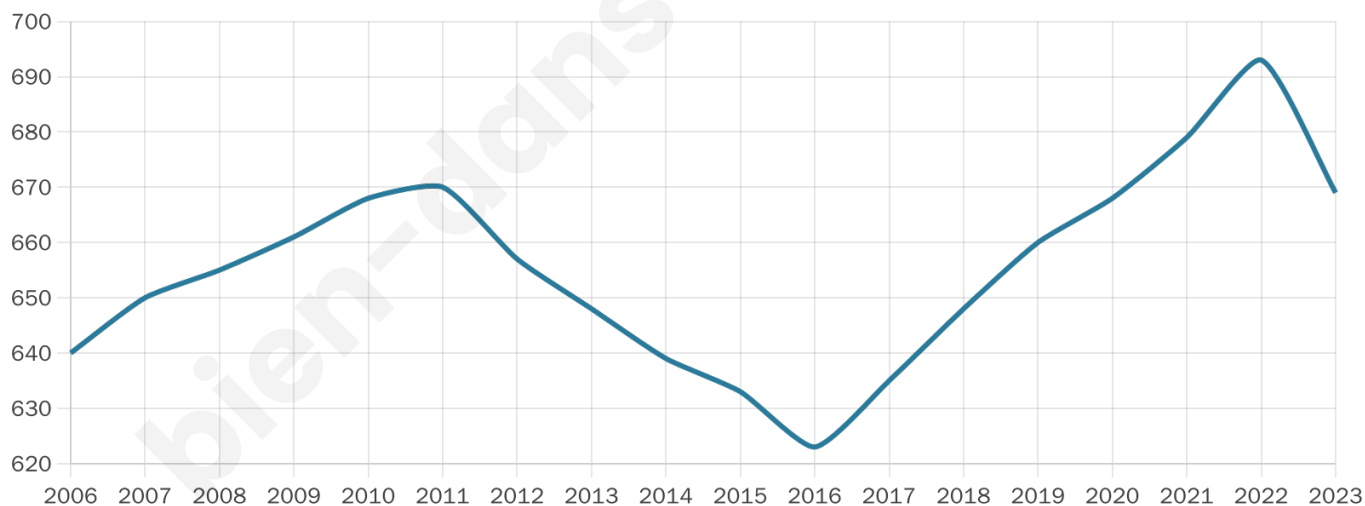
**61 h/km<sup>2</sup>**



Revenu moyen

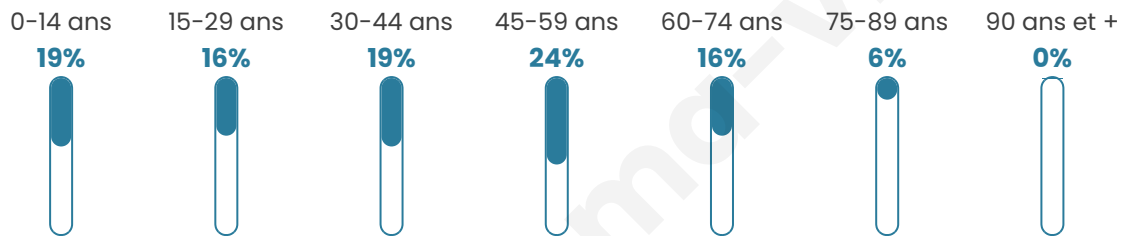
**26 830 €/an**

## Evolution du nombre d'habitants

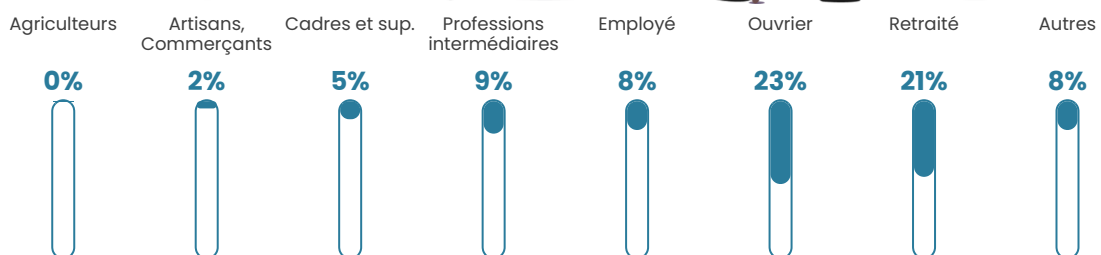


Sources : Institut national de la statistique et des études économiques (insee) selon Les dernières parutions officielles de 2024 portant sur les années 2020, 2021 et 2022.


## Tranche d'âge




## Activité professionnelle



## Niveau de diplôme



## Composition des ménages



# Profils électoraux



## Premier tour

	Marine LE PEN	29.20 %
	Emmanuel MACRON	25.84 %
	Éric ZEMMOUR	13.95 %
	Jean-Luc MÉLENCHON	8.79 %
	Valérie PÉCRESSSE	6.46 %
	Jean LASSALLE	6.20 %
	Yannick JADOT	4.65 %
	Nicolas DUPONT- AIGNAN	2.07 %
	Nathalie ARTHAUD	1.03 %
	Fabien ROUSSEL	1.03 %
	Anne HIDALGO	0.78 %
	Philippe POUTOU	0.00 %

### 488 inscrits

Participation : 81.15%  
Votes blancs : 0.00%  
Votes nuls : 2.27%

## Second tour

	Emmanuel MACRON	50,27 %
	Marine LE PEN	49,73 %

### 489 inscrits

Participation : 79.96%  
Votes blancs : 3.84%  
Votes nuls : 0.51%

# Sécurité



Agressions physiques / sexuelles

0



Cambriolages

0



Vols / dégradations

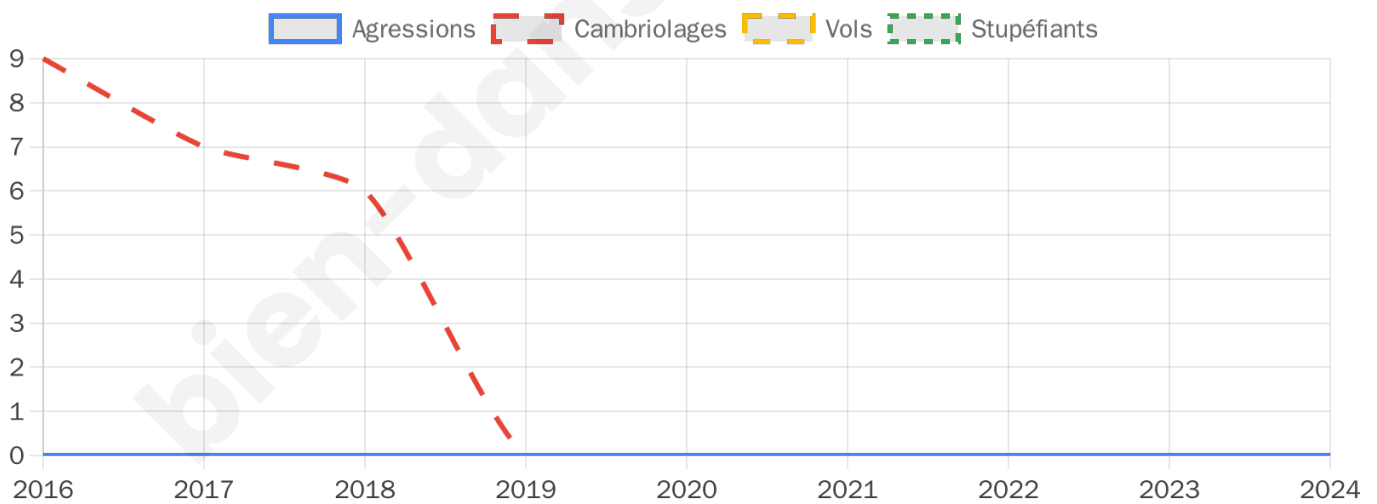
0



Stupéfiants

0

## Evolution du nombre d'infractions



## Pour comparer

(en proportion du nombre d'habitants)



Sources : Bases statistiques communale, départementale et régionale de la délinquance enregistrée par la police et la gendarmerie nationales selon les dernières parutions officielles de 2025 portant sur l'année 2024 ([data.gouv](https://data.gouv.fr)).

Agressions physiques / sexuelles : Violences sexuelles, coups et blessures volontaires intrafamiliaux, coups et blessures volontaires, autres coups, blessures volontaires et vols violents sans arme.

Cambriolages : Cambriolages de logements.

Vols : Vols avec armes, vols d'accessoires sur véhicules, vols dans les véhicules, vols de véhicules, vols sans violence contre des personnes, destructions, dégradations volontaires et escroqueries.

Stupéfiants : Trafic de stupéfiants dont (AFD) et usage de stupéfiants.

# Services à la population



## Commerce

Hypermarché	X <a href="#">Valserhône</a> 20km
Supermarché	X <a href="#">Port</a> 4km
Superette	1
Boulangerie	1
Boucherie	X <a href="#">Montréal-la-Cluse</a> 5km
Restaurant	1
Garage	2
Station-service	1
Banque	X <a href="#">Montréal-la-Cluse</a> 5km
La poste	X <a href="#">Nantua</a> 5km
Coiffeur	2
Tabac	X <a href="#">Montréal-la-Cluse</a> 5km
Bars / discothèque	1
Bibliothèque	X <a href="#">Nurieux-Volognat</a> 6km
Cinéma	X <a href="#">Plateau d'Hauteville</a> 18km
Vétérinaire	X <a href="#">Montréal-la-Cluse</a> 5km



## Santé

Pharmacie	X <a href="#">Saint-Martin-du-Frêne</a> 0km
Hôpital	X <a href="#">Oyonnax</a> 17km
Laboratoire d'analyses médicales	X <a href="#">Montréal-la-Cluse</a> 5km
Etablissement pour handicapé	X <a href="#">Nantua</a> 5km
EHPA	X <a href="#">Saint-Martin-du-Frêne</a> 1km
Médecin	X <a href="#">Saint-Martin-du-Frêne</a> 0km
Dentiste	X <a href="#">Saint-Martin-du-Frêne</a> 0km
Chirurgien	X <a href="#">Saint-Martin-du-Frêne</a> 0km
Dermatologue	X <a href="#">Bourg-en-Bresse</a> 24km
Anesthésiste	X <a href="#">Plateau d'Hauteville</a> 18km
Gastro-entérologue	X <a href="#">Oyonnax</a> 17km
Gynécologue	X <a href="#">Ceyzériat</a> 18km
Cancérologue	X <a href="#">Annemasse</a> 52km
Neurologue	X <a href="#">Bourg-en-Bresse</a> 24km
Ophthalmologue	X <a href="#">Oyonnax</a> 15km
ORL	X <a href="#">Bourg-en-Bresse</a> 24km
Cardiologue	X <a href="#">Oyonnax</a> 16km
Pédiatre	X <a href="#">Oyonnax</a> 16km
Pneumologue	X <a href="#">Plateau d'Hauteville</a> 18km
Psychologue	X <a href="#">Valserhône</a> 20km
Radiologue	X <a href="#">Oyonnax</a> 16km
Rhumatologue	X <a href="#">Bourg-en-Bresse</a> 24km
Sage-femme	X <a href="#">Montréal-la-Cluse</a> 6km



## Éducation

Crèche	1
Ecole maternelle Public	X <a href="#">Nantua</a> 5km
Ecole maternelle Privé	X <a href="#">Chevry</a> 41km
Ecole primaire Public	1
Ecole primaire Privé	X <a href="#">Nantua</a> 5km
Collège Public	X <a href="#">Nantua</a> 5km
Collège Privé	X <a href="#">Oyonnax</a> 16km
Lycée Public	X <a href="#">Nantua</a> 5km
Lycée Privé	X <a href="#">Nantua</a> 5km

Sources : Base Sirene des entreprises et de leurs établissements selon les dernières parutions officielles de 2025 portant sur l'année 2024 ([data.gouv](#)). Liste, localisation et tarifs des professionnels de santé selon les dernières parutions officielles de 2025 portant sur l'année 2024 ([opendatasoft](#)) et FINESS Extraction du Fichier des établissements selon les dernières parutions officielles de 2025 portant sur

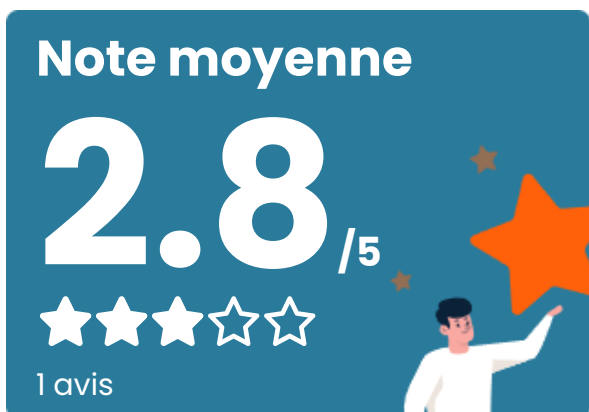
l'année 2024 ([data.gouv](https://data.gouv.fr)). Adresse et géolocalisation des établissements d'enseignement du premier et second degrés selon les dernières parutions officielles de 2025 portant sur l'année 2024 ([data.education.gouv](https://data.education.gouv.fr))

bien-dans-ma-ville.fr

## Villes autour de Maillat

Ville	Habitants	Superficie	Pop densité	Pop active	Taux chômage	Revenu moyen	Prix immobilier
Saint-Martin-du-Frêne	1 023	19 km <sup>2</sup>	54 h/km <sup>2</sup>	51.9%	4.2%	25 030 €/an	1 313 €/m <sup>2</sup>
Condamine	480	4 km <sup>2</sup>	120 h/km <sup>2</sup>	56.3%	3.1%	25 520 €/an	1 762 €/m <sup>2</sup>
Chevillard	149	6 km <sup>2</sup>	25 h/km <sup>2</sup>	59.1%	0%	26 800 €/an	1 742 €/m <sup>2</sup>
Peyriat	153	6 km <sup>2</sup>	26 h/km <sup>2</sup>	46.4%	2.6%	24 740 €/an	1 071 €/m <sup>2</sup>
Port (2 avis)	832	4 km <sup>2</sup>	208 h/km <sup>2</sup>	46.2%	4.2%	22 270 €/an	1 350 €/m <sup>2</sup>
Ceignes	257	10 km <sup>2</sup>	26 h/km <sup>2</sup>	60.3%	3.5%	25 900 €/an	1 124 €/m <sup>2</sup>
Brion	592	4 km <sup>2</sup>	148 h/km <sup>2</sup>	44.3%	3.7%	25 400 €/an	2 539 €/m <sup>2</sup>
Nantua (7 avis)	3 416	12 km <sup>2</sup>	285 h/km <sup>2</sup>	44.8%	6.6%	18 370 €/an	1 122 €/m <sup>2</sup>
Vieu-d'Izenave	719	23 km <sup>2</sup>	31 h/km <sup>2</sup>	49.4%	3.2%	23 450 €/an	1 460 €/m <sup>2</sup>
Nurieux-Volognat (1 avis)	965	19 km <sup>2</sup>	51 h/km <sup>2</sup>	52.6%	4.6%	25 120 €/an	1 699 €/m <sup>2</sup>
Montréal-la-Cluse (6 avis)	3 568	12 km <sup>2</sup>	297 h/km <sup>2</sup>	44.6%	4.7%	21 010 €/an	1 778 €/m <sup>2</sup>
Labalme	204	8 km <sup>2</sup>	26 h/km <sup>2</sup>	55.4%	3.9%	23 480 €/an	1 093 €/m <sup>2</sup>
Challes-la-Montagne	184	7 km <sup>2</sup>	26 h/km <sup>2</sup>	45.7%	3.8%	24 620 €/an	1 210 €/m <sup>2</sup>
Les Neyrolles	628	9 km <sup>2</sup>	70 h/km <sup>2</sup>	46.8%	7.6%	20 810 €/an	1 414 €/m <sup>2</sup>
Outriaz	263	5 km <sup>2</sup>	53 h/km <sup>2</sup>	46.8%	2.7%	25 470 €/an	1 169 €/m <sup>2</sup>

# Avis sur la ville de Maillat



## Moyenne par critère



## Villes autour de Maillat

Ville	Note globale	Sécurité	Éducation	Sport Loisir	Environnement	Vie pratique
Saint-Martin-du-Frêne	-	-	-	-	-	-
Condamine	-	-	-	-	-	-
Chevillard	-	-	-	-	-	-
Peyriat	-	-	-	-	-	-
Port (2 avis)	1.7	<b>1.5</b>	2.0	2.0	<b>1.5</b>	<b>1.5</b>
Ceignes	-	-	-	-	-	-
Brion	-	-	-	-	-	-
Nantua (7 avis)	2.7	1.7	3.0	3.3	3.4	1.9
Vieu-d'Izenave	-	-	-	-	-	-
Nurieux-Volognat (1 avis)	3.4	<b>4.0</b>	2.0	<b>4.0</b>	<b>4.0</b>	3.0
Montréal-la-Cluse (6 avis)	<b>4.2</b>	<b>4.3</b>	3.8	<b>4.7</b>	<b>4.3</b>	<b>4.0</b>
Labalme	-	-	-	-	-	-
Challes-la-Montagne	-	-	-	-	-	-
Les Neyrolles	-	-	-	-	-	-
Outriaz	-	-	-	-	-	-



# Vous aimez votre ville ? Notez-la !

Et faites-nous part de vos remarques constructives



Avec

**BIEN** dans  
ma **VILLE** 