



Version web

Ville de Maignelay- Montigny

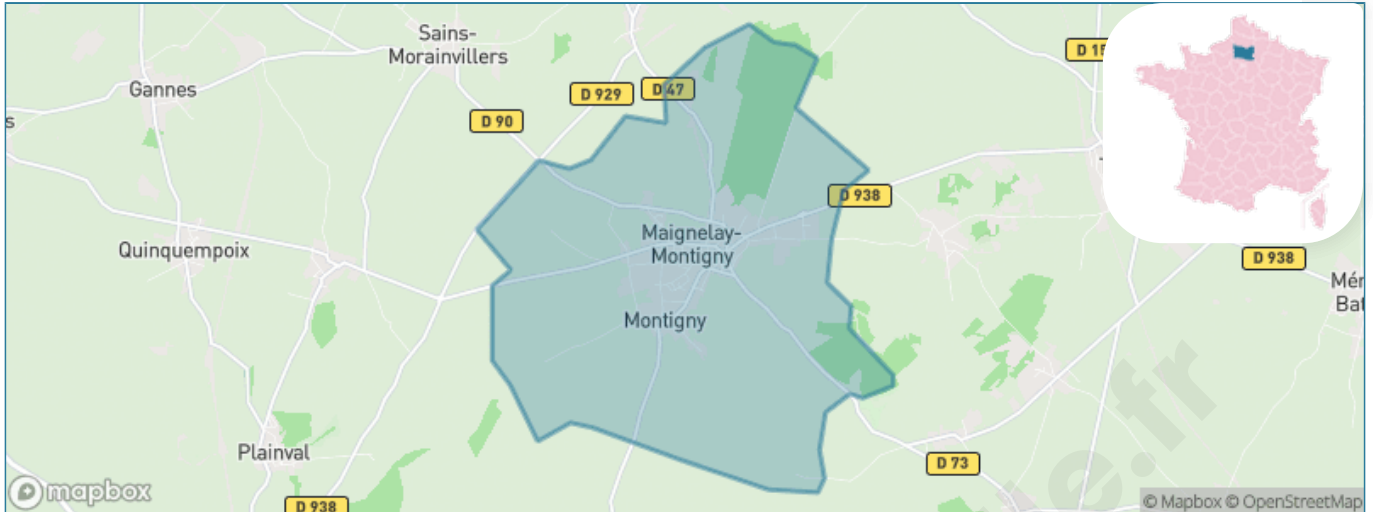
Présenté par

BIEN dans
ma **VILLE** 

Sommaire

Situation géographique	3
Statistiques sur la population	4
Evolution du nombre d'habitants	4
Tranche d'âge	5
0-14 ans	5
15-29 ans	5
30-44 ans	5
45-59 ans	5
60-74 ans	5
75-89 ans	5
90 ans et +	5
Activité professionnelle	5
Agriculteurs	5
Artisans, Commerçants	5
Cadres et sup.	5
Professions intermédiaires	5
Employé	5
Ouvrier	5
Retraité	5
Autres	5
Niveau de diplôme	6
Sans diplôme ou CEP	6
Brevet, BEPC, DNB	6
CAP-BEP ou équivalent	6
BAC ou équivalent	6
BAC+2	6
BAC+3 ou +4	6
BAC+5 ou plus	6
Composition des ménages	6
Couple sans enfant	6
Couple avec enfant(s)	6
Famille monoparentale	6
Colocation / Autre	6
Personnes seules	6
Profil électoraux	7
Premier tour	7
Sécurité	8
Evolution du nombre d'infractions	8
Pour comparer	9
Services à la population	10
Commerce	10
Éducation	10
Villes autour de Maignelay-Montigny	11
Avis sur la ville de Maignelay-Montigny	12
Moyenne par critère	12
Villes autour de Maignelay-Montigny	12
Répartition des avis par note	12
Répartition des avis par note	12

Situation géographique



i Informations clés

- **Région** : Hauts-de-France
- **Département** : Oise
- **Code postal** : 60420
- **Superficie** : 18 km²



Région
Hauts-de-France



Oise
LE DÉPARTEMENT

Statistiques sur la population



Nombre d'habitants

2 473



Age moyen

40 ans



Pop active

49.2%



Taux chômage

9%



Pop densité

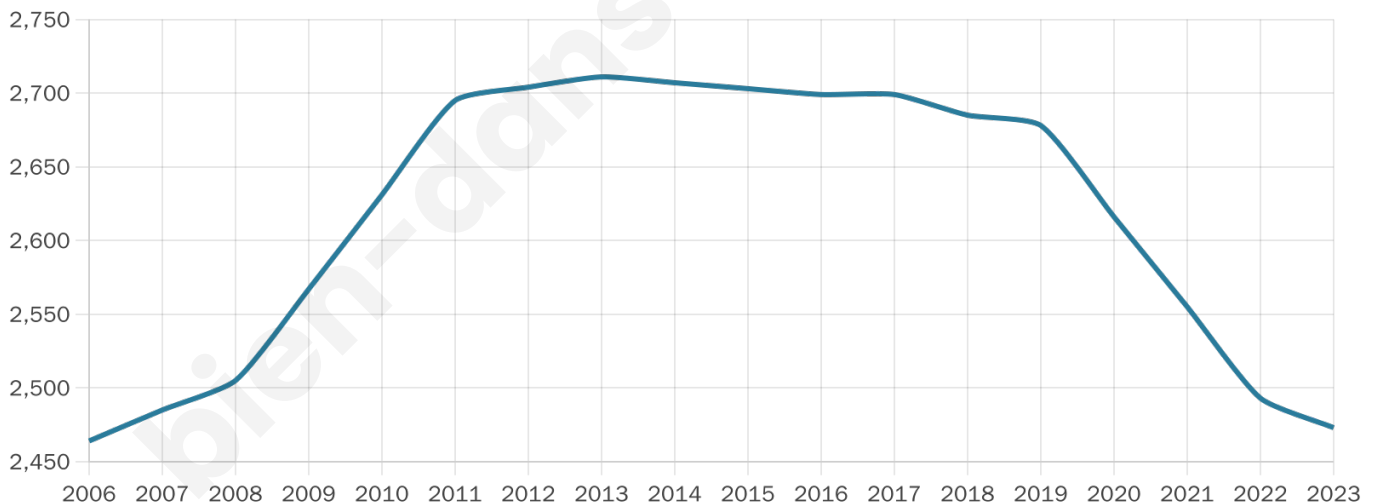
137 h/km²



Revenu moyen

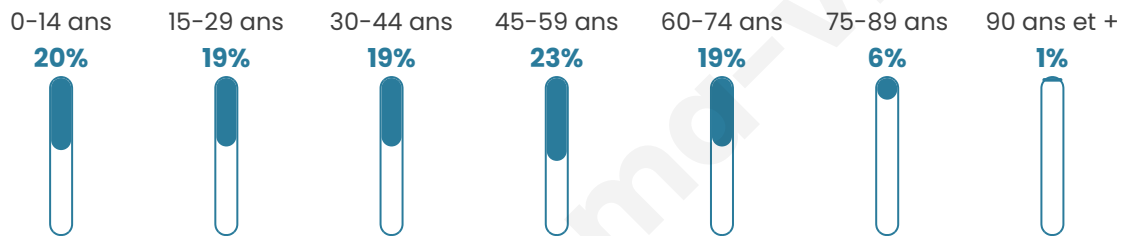
20 950 €/an

Evolution du nombre d'habitants

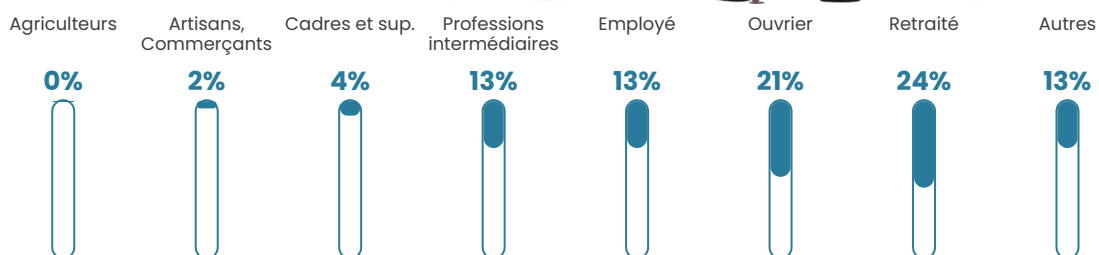


Sources : Institut national de la statistique et des études économiques (insee) selon Les dernières parutions officielles de 2024 portant sur les années 2020, 2021 et 2022.


Tranche d'âge




Activité professionnelle



Niveau de diplôme











Composition des ménages



Profils électoraux

Premier tour

	Marine LE PEN	43.42 %
	Jean-Luc MÉLENCHON	18.62 %
	Emmanuel MACRON	17.04 %
	Éric ZEMMOUR	6.33 %
	Fabien ROUSSEL	3.95 %
	Valérie PÉCRESSE	2.59 %
	Nicolas DUPONT-AIGNAN	1.94 %
	Jean LASSALLE	1.58 %
	Nathalie ARTHAUD	1.44 %
	Yannick JADOT	1.29 %
	Philippe POUTOU	1.08 %
	Anne HIDALGO	0.72 %



1 820 inscrits

Participation : 78.24%

Votes blancs : 1.54%

Votes nuls : 0.77%

Second tour

	Emmanuel MACRON	32,79 %
	Marine LE PEN	67,21 %

1 821 inscrits

Participation : 77.32%

Votes blancs : 5.54%

Votes nuls : 2.84%

Sécurité



Agressions physiques / sexuelles

32



Cambriolages

0



Vols / dégradations

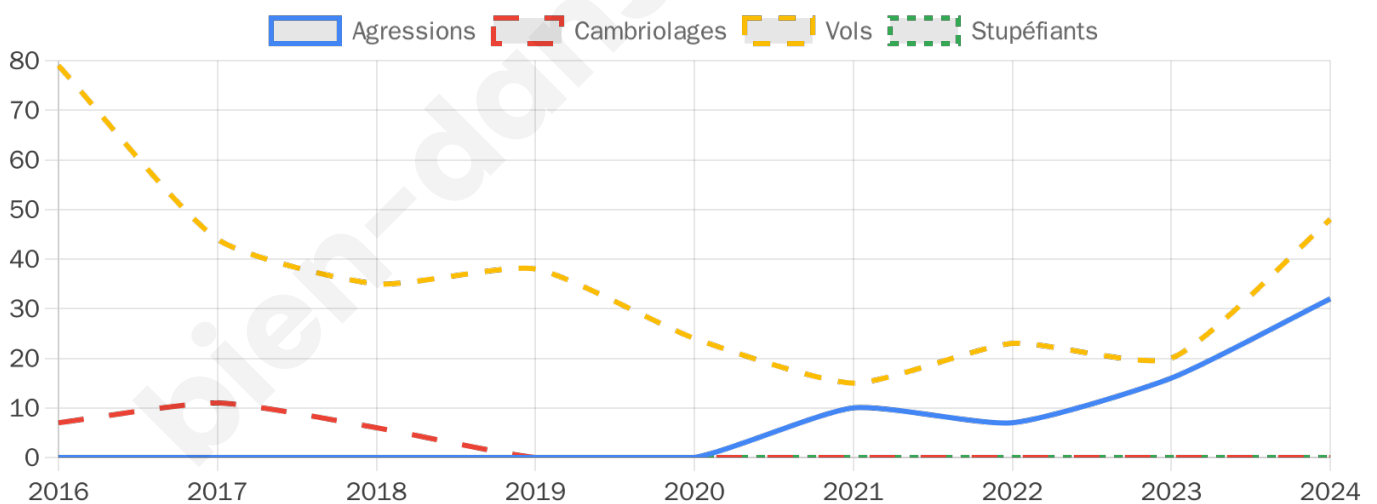
48



Stupéfiants

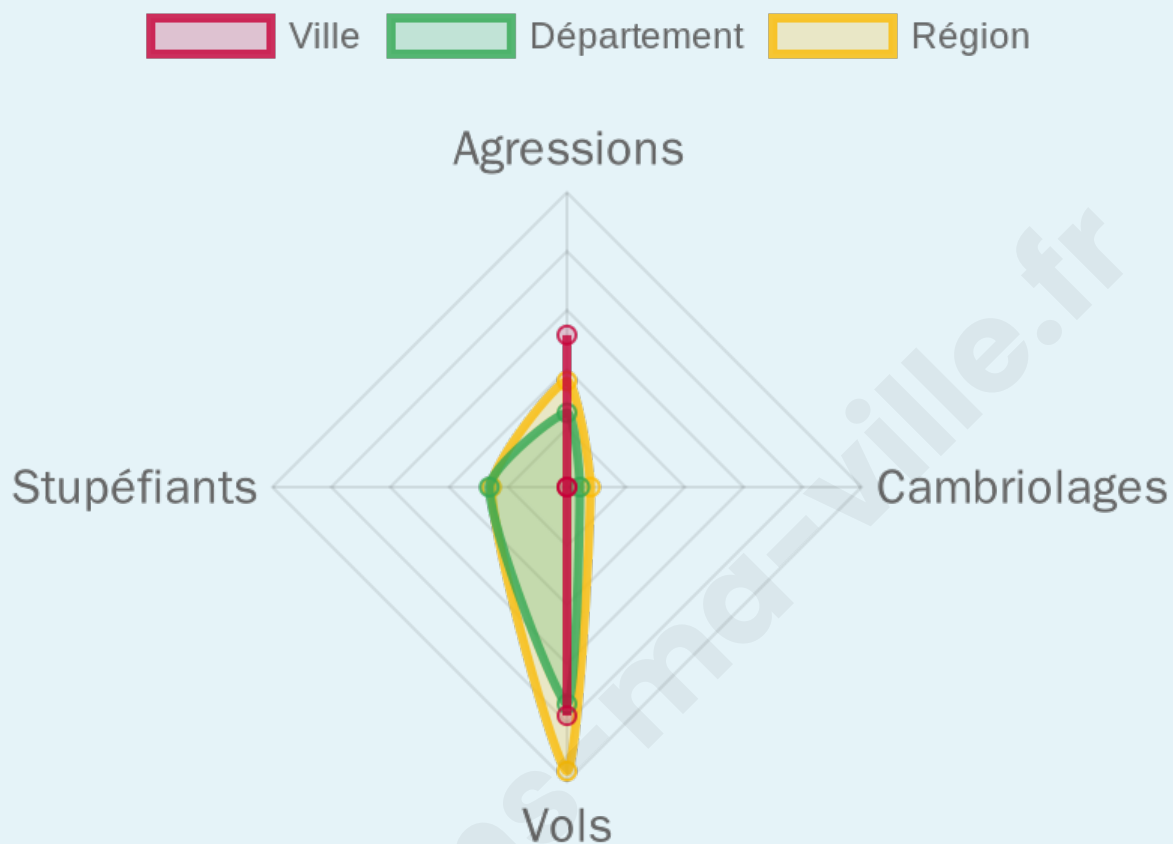
0

Evolution du nombre d'infractions



Pour comparer

(en proportion du nombre d'habitants)



Sources : Bases statistiques communale, départementale et régionale de la délinquance enregistrée par la police et la gendarmerie nationales selon les dernières parutions officielles de 2025 portant sur l'année 2024 ([data.gouv](https://data.gouv.fr)).

Agressions physiques / sexuelles : Violences sexuelles, coups et blessures volontaires intrafamiliaux, coups et blessures volontaires, autres coups, blessures volontaires et vols violents sans arme.

Cambriolages : Cambriolages de logements.

Vols : Vols avec armes, vols d'accessoires sur véhicules, vols dans les véhicules, vols de véhicules, vols sans violence contre des personnes, destructions, dégradations volontaires et escroqueries.

Stupéfiants : Trafic de stupéfiants dont (AFD) et usage de stupéfiants.

Services à la population



Commerce

Hypermarché	X <u>Saint-Just-en-Chaussée</u> 8km
Supermarché	2
Superette	X <u>Le Plessier-sur-Saint-Just</u> 7km
Boulangerie	6
Boucherie	1
Restaurant	1
Garage	5
Station-service	1
Banque	2
La poste	X <u>Tricot</u> 5km
Coiffeur	6
Tabac	X <u>Saint-Just-en-Chaussée</u> 8km
Bars / discothèque	1
Bibliothèque	X <u>Boulogne-la-Grasse</u> 15km
Cinéma	X <u>Montdidier</u> 11km
Vétérinaire	X <u>Ferrières</u> 4km



Santé

Pharmacie	1
Hôpital	X <u>Montdidier</u> 11km
Laboratoire d'analyses médicales	X <u>Saint-Just-en-Chaussée</u> 8km
Etablissement pour handicapé	X <u>Quinquempoix</u> 7km
EHPA	X <u>Tricot</u> 5km
Médecin	3
Dentiste	X <u>Tricot</u> 5km
Chirurgien	X <u>Breteil</u> 19km
Dermatologue	X <u>Compiègne</u> 27km
Anesthésiste	X <u>Compiègne</u> 27km
Gastro-entérologue	X <u>Breteil</u> 18km
Gynécologue	X <u>Clermont</u> 21km
Cancérologue	X <u>Compiègne</u> 27km
Neurologue	X <u>Compiègne</u> 26km
Ophtalmologue	X <u>Breteil</u> 18km
ORL	X <u>Compiègne</u> 27km
Cardiologue	X <u>Montdidier</u> 11km
Pédiatre	X <u>Liancourt</u> 25km
Pneumologue	X <u>Montdidier</u> 11km
Psychologue	X <u>Clermont</u> 21km
Radiologue	X <u>Moreuil</u> 25km
Rhumatologue	X <u>Compiègne</u> 27km
Sage-femme	X <u>Saint-Just-en-Chaussée</u> 8km



Éducation

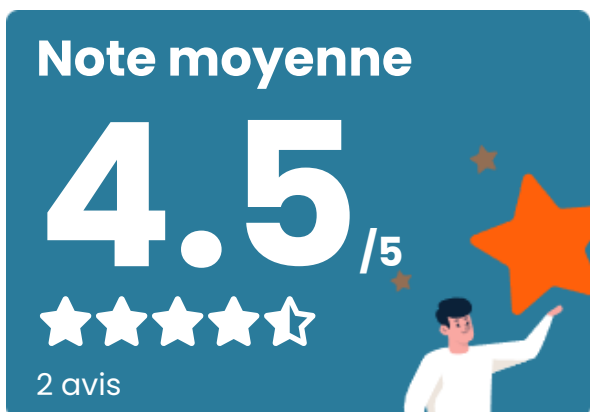
Crèche	X <u>Ravenel</u> 5km
Ecole maternelle Public	1
Ecole maternelle Privé	X <u>Amiens</u> 42km
Ecole primaire Public	2
Ecole primaire Privé	X <u>Montdidier</u> 11km
Collège Public	1
Collège Privé	X <u>Montdidier</u> 11km
Lycée Public	X <u>Montdidier</u> 12km
Lycée Privé	X <u>Estrées-Saint-Denis</u> 16km

Sources : Base Sirene des entreprises et de leurs établissements selon les dernières parutions officielles de 2025 portant sur l'année 2024 ([data.gouv](https://data.gouv.fr)). Liste, localisation et tarifs des professionnels de santé selon les dernières parutions officielles de 2025 portant sur l'année 2024 ([opendatasoft](https://opendatasoft.com)) et FINISS Extraction du Fichier des établissements selon les dernières parutions officielles de 2025 portant sur l'année 2024 ([data.gouv](https://data.gouv.fr)). Adresse et géolocalisation des établissements d'enseignement du premier et second degrés selon les dernières parutions officielles de 2025 portant sur l'année 2024 ([data.education.gouv](https://data.education.gouv.fr))



Villes autour de Maignelay-Montigny

Ville	Habitants	Superficie	Pop densité	Pop active	Taux chômage	Revenu moyen	Prix immobilier
Coivrel (1 avis)	249	6 km ²	42 h/km ²	53.4%	4.8%	24 200 €/an	1 451 €/m ²
Crèvecœur-le-Petit	159	3 km ²	53 h/km ²	49.1%	6.3%	22 420 €/an	1 489 €/m ²
Sains-Morainvillers	272	12 km ²	23 h/km ²	56.6%	4.4%	23 660 €/an	1 520 €/m ²
Ferrières	435	4 km ²	109 h/km ²	49.7%	5.1%	21 840 €/an	1 772 €/m ²
Godenvillers	196	5 km ²	39 h/km ²	56.1%	3.6%	24 880 €/an	1 496 €/m ²
Ravenel	1 041	11 km ²	95 h/km ²	51.5%	4.8%	23 610 €/an	1 520 €/m ²
Tricot	1 392	11 km ²	127 h/km ²	45.3%	6.5%	20 710 €/an	1 593 €/m ²
Montgérain	166	4 km ²	42 h/km ²	47.6%	4.8%	22 410 €/an	1 000 €/m ²
Brunvillers-la-Motte (1 avis)	335	6 km ²	56 h/km ²	49.6%	6%	21 620 €/an	1 552 €/m ²
Saint-Martin-aux-Bois	263	9 km ²	29 h/km ²	51.3%	4.6%	23 860 €/an	1 774 €/m ²
Royaucourt	215	9 km ²	24 h/km ²	50.2%	4.7%	23 200 €/an	1 518 €/m ²
Dompierre	248	2 km ²	124 h/km ²	46.4%	6%	22 600 €/an	1 257 €/m ²
Plainval	422	9 km ²	47 h/km ²	48.3%	4.3%	23 700 €/an	1 849 €/m ²
Le Ployron	112	4 km ²	28 h/km ²	50%	7.1%	22 780 €/an	1 058 €/m ²
Léglantiers	548	7 km ²	78 h/km ²	51.6%	5.1%	22 380 €/an	1 375 €/m ²

Avis sur la ville de Maignelay-Montigny



Moyenne par critère



Villes autour de Maignelay-Montigny

Ville	Note globale	Sécurité	Éducation	Sport Loisir	Environnement	Vie pratique
Coivrel (1 avis)	2.4	4.0	3.0	1.0	2.0	2.0
Crèvecœur-le-Petit	-	-	-	-	-	-
Sains-Morainvillers	-	-	-	-	-	-
Ferrières	-	-	-	-	-	-
Godenvillers	-	-	-	-	-	-
Ravenel	-	-	-	-	-	-
Tricot	-	-	-	-	-	-
Montgérain	-	-	-	-	-	-
Brunvillers-la-Motte (1 avis)	3.8	3.0	5.0	4.0	5.0	2.0
Saint-Martin-aux-Bois	-	-	-	-	-	-
Royaucourt	-	-	-	-	-	-
Dompierre	-	-	-	-	-	-
Plainval	-	-	-	-	-	-
Le Ployron	-	-	-	-	-	-
Léglantiers	-	-	-	-	-	-



Vous aimez votre ville ? Notez-la !

Et faites-nous part de vos remarques constructives



Avec

BIEN dans ma **VILLE** 