



Version web

# Ville de Maudières

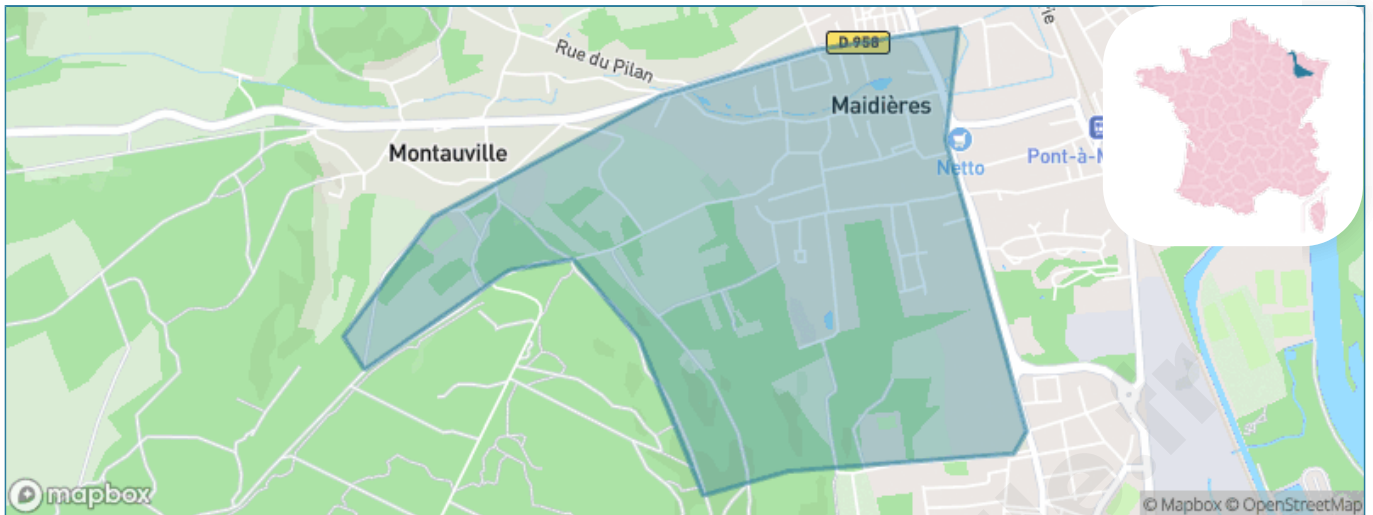
Présenté par

**BIEN** dans  
ma **VILLE** 

# Sommaire

Situation géographique .....	3
Statistiques sur la population .....	4
Evolution du nombre d'habitants .....	4
Tranche d'âge .....	5
0-14 ans .....	5
15-29 ans .....	5
30-44 ans .....	5
45-59 ans .....	5
60-74 ans .....	5
75-89 ans .....	5
90 ans et + .....	5
Activité professionnelle .....	5
Agriculteurs .....	5
Artisans, Commerçants .....	5
Cadres et sup. ....	5
Professions intermédiaires .....	5
Employé .....	5
Ouvrier .....	5
Retraité .....	5
Autres .....	5
Niveau de diplôme .....	6
Sans diplôme ou CEP .....	6
Brevet, BEPC, DNB .....	6
CAP-BEP ou équivalent .....	6
BAC ou équivalent .....	6
BAC+2 .....	6
BAC+3 ou +4 .....	6
BAC+5 ou plus .....	6
Composition des ménages .....	6
Couple sans enfant .....	6
Couple avec enfant(s) .....	6
Famille monoparentale .....	6
Colocation / Autre .....	6
Personnes seules .....	6
Profils électoraux .....	7
Premier tour .....	7
Sécurité .....	8
Evolution du nombre d'infractions .....	8
Pour comparer .....	9
Services à la population .....	10
Commerce .....	10
Éducation .....	10
Villes autour de Maudières .....	12

# Situation géographique



## i Informations clés

- **Région** : Grand Est
- **Département** : Meurthe-et-Moselle
- **Code postal** : 54700
- **Superficie** : 1 km<sup>2</sup>



# Statistiques sur la population



Nombre d'habitants

**1 492**



Age moyen

**44 ans**



Pop active

**46.5%**



Taux chômage

**6%**



Pop densité

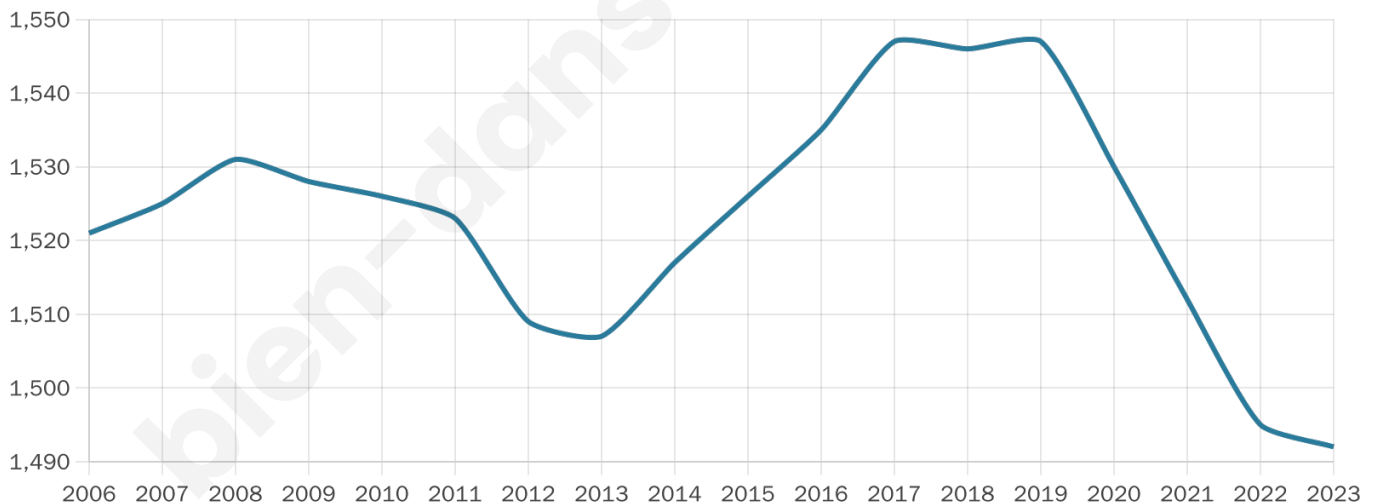
**1 492 h/km<sup>2</sup>**



Revenu moyen

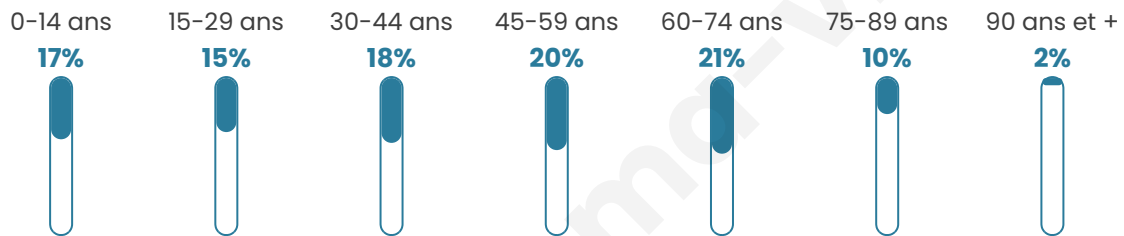
**25 420 €/an**

## Evolution du nombre d'habitants

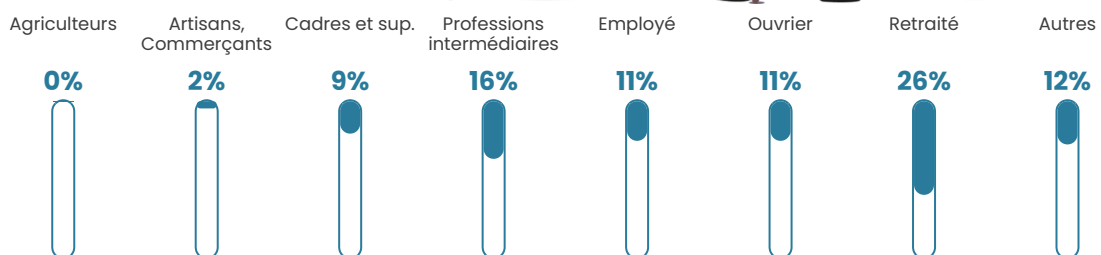


Sources : Institut national de la statistique et des études économiques (insee) selon Les dernières parutions officielles de 2024 portant sur les années 2020, 2021 et 2022.


## Tranche d'âge



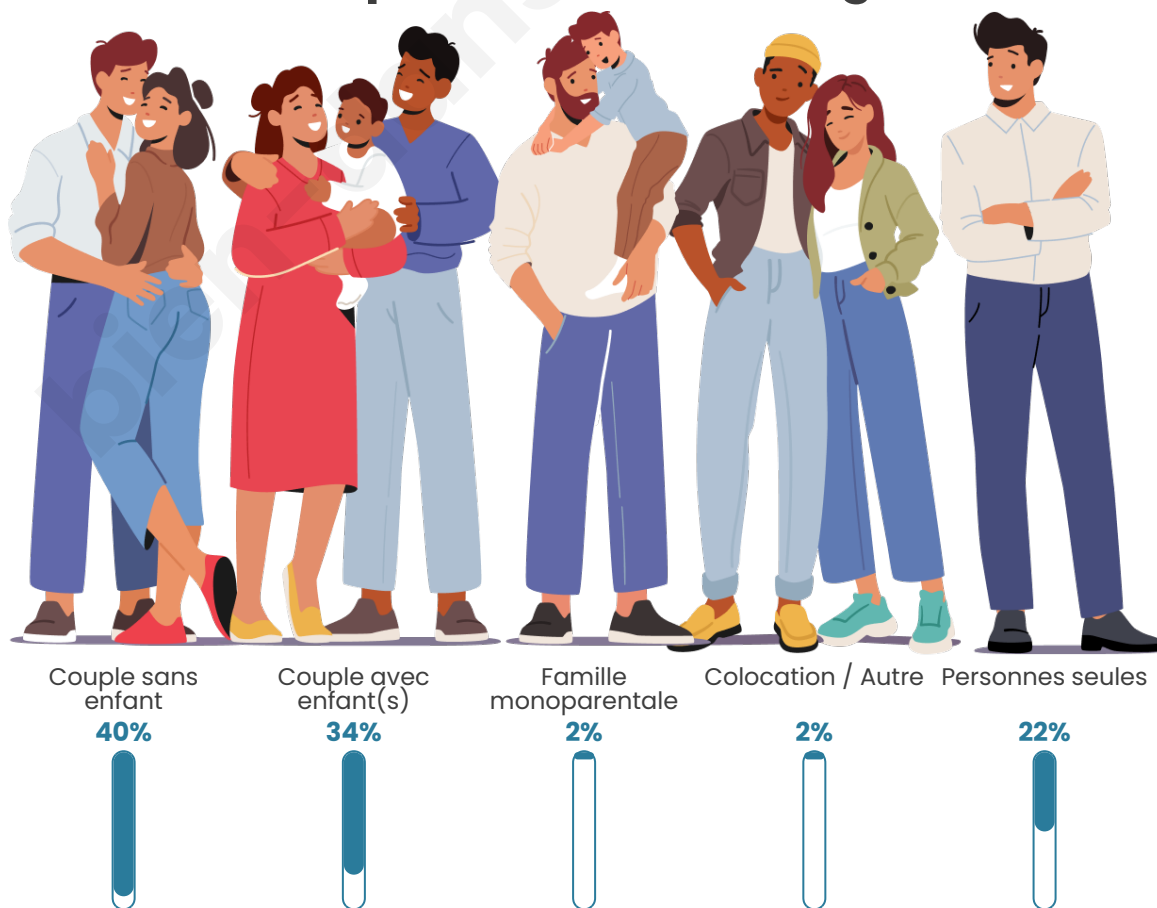
## Activité professionnelle



## Niveau de diplôme




## Composition des ménages



# Profils électoraux

## Premier tour

	Emmanuel MACRON	31.37 %
	Marine LE PEN	23.82 %
	Jean-Luc MÉLENCHON	19.69 %
	Éric ZEMMOUR	6.84 %
	Valérie PÉCRESSÉ	3.54 %
	Yannick JADOT	3.18 %
	Jean LASSALLE	3.07 %
	Fabien ROUSSEL	2.83 %
	Nicolas DUPONT- AIGNAN	2.24 %
	Anne HIDALGO	1.77 %
	Nathalie ARTHAUD	1.06 %
	Philippe POUTOU	0.59 %



### 1 219 inscrits

Participation : 71.53%

Votes blancs : 1.83%

Votes nuls : 0.92%

## Second tour

	Emmanuel MACRON	59,74 %
	Marine LE PEN	40,26 %

### 1 220 inscrits

Participation : 70.49%

Votes blancs : 8.6%

Votes nuls : 2.44%

# Sécurité



Agressions physiques / sexuelles

**0**



Cambriolages

**10**



Vols / dégradations

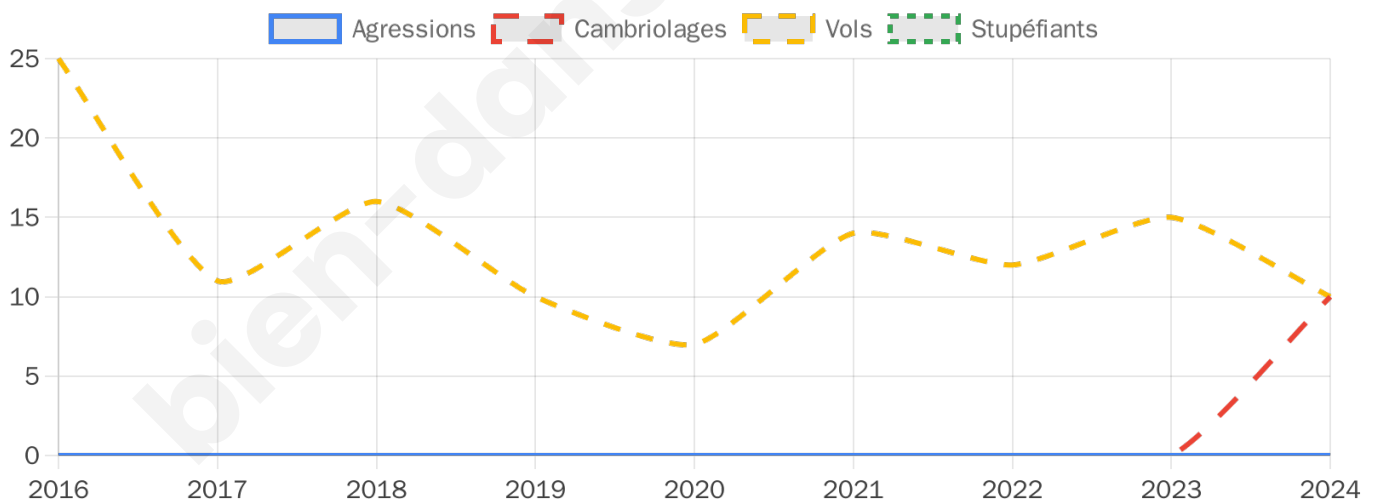
**10**



Stupéfiants

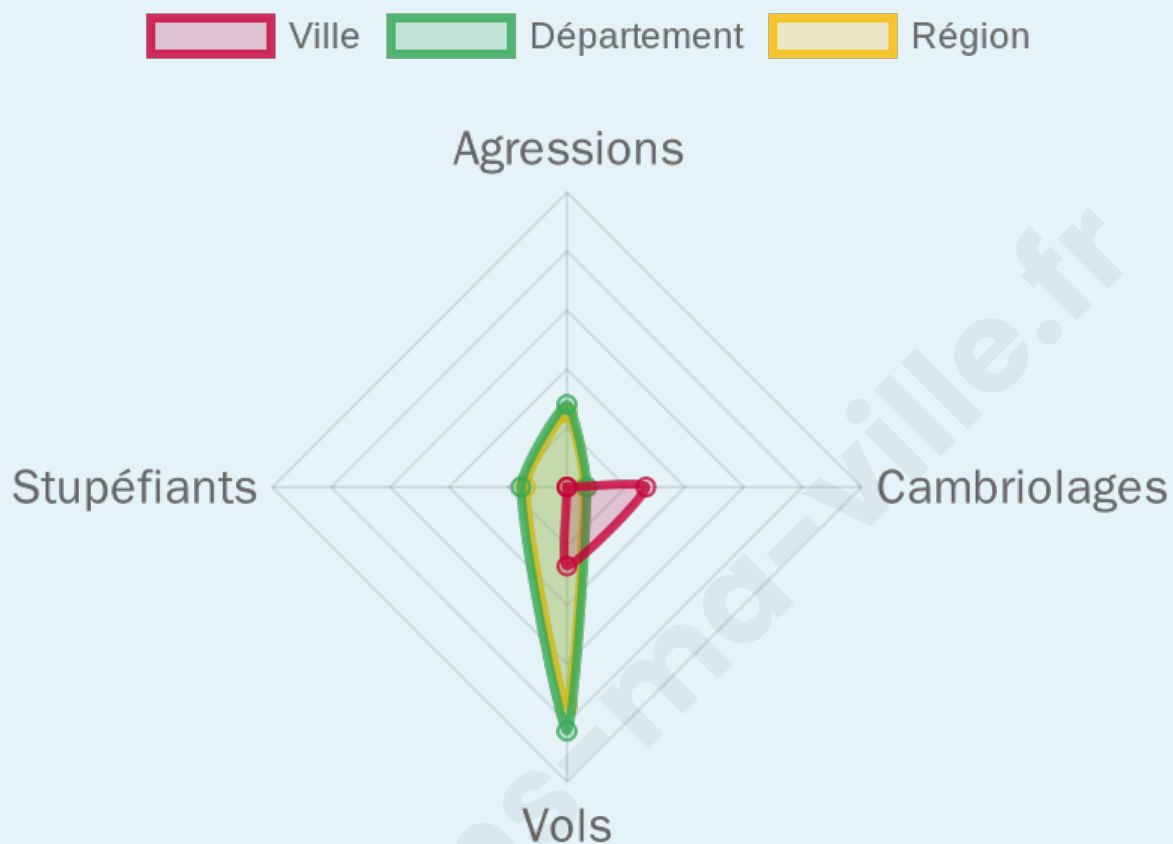
**0**

## Evolution du nombre d'infractions



## Pour comparer

(en proportion du nombre d'habitants)



Sources : Bases statistiques communale, départementale et régionale de la délinquance enregistrée par la police et la gendarmerie nationales selon les dernières parutions officielles de 2025 portant sur l'année 2024 ([data.gouv](https://data.gouv.fr)).

Agressions physiques / sexuelles : Violences sexuelles, coups et blessures volontaires intrafamiliaux, coups et blessures volontaires, autres coups, blessures volontaires et vols violents sans arme.

Cambriolages : Cambriolages de logements.

Vols : Vols avec armes, vols d'accessoires sur véhicules, vols dans les véhicules, vols de véhicules, vols sans violence contre des personnes, destructions, dégradations volontaires et escroqueries.

Stupéfiants : Trafic de stupéfiants dont (AFD) et usage de stupéfiants.

# Services à la population



## Commerce

Hypermarché	X <a href="#">Pont-à-Mousson</a> 1km
Supermarché	X <a href="#">Pont-à-Mousson</a> 1km
Superette	X <a href="#">Pont-à-Mousson</a> 1km
Boulangerie	X <a href="#">Montauville</a> 1km
Boucherie	X <a href="#">Pont-à-Mousson</a> 1km
Restaurant	X <a href="#">Pont-à-Mousson</a> 1km
Garage	<b>3</b>
Station-service	X <a href="#">Pont-à-Mousson</a> 2km
Banque	X <a href="#">Pont-à-Mousson</a> 1km
La poste	<b>3</b>
Coiffeur	<b>2</b>
Tabac	X <a href="#">Pont-à-Mousson</a> 2km
Bars / discothèque	<b>1</b>
Bibliothèque	X <a href="#">Pont-à-Mousson</a> 1km
Cinéma	X <a href="#">Pont-à-Mousson</a> 2km
Vétérinaire	<b>1</b>



## Santé

Pharmacie	<b>1</b>
Hôpital	X <a href="#">Pont-à-Mousson</a> 1km
Laboratoire d'analyses médicales	<b>1</b>
Etablissement pour handicapé	X <a href="#">Pont-à-Mousson</a> 1km
EHPA	X <a href="#">Pont-à-Mousson</a> 1km
Médecin	<b>1</b>
Dentiste	X <a href="#">Pont-à-Mousson</a> 1km
Chirurgien	X <a href="#">Maxéville</a> 23km
Dermatologue	X <a href="#">Pont-à-Mousson</a> 2km
Anesthésiste	X <a href="#">Nancy</a> 23km
Gastro-entérologue	X <a href="#">Pont-à-Mousson</a> 1km
Gynécologue	X <a href="#">Pont-à-Mousson</a> 3km
Cancérologue	X <a href="#">Nancy</a> 24km
Neurologue	X <a href="#">Pont-à-Mousson</a> 2km
Ophthalmologue	X <a href="#">Pont-à-Mousson</a> 1km
ORL	X <a href="#">Pont-à-Mousson</a> 6km
Cardiologue	X <a href="#">Pont-à-Mousson</a> 2km
Pédiatre	X <a href="#">Pont-à-Mousson</a> 1km
Pneumologue	X <a href="#">Pont-à-Mousson</a> 1km
Psychologue	X <a href="#">Novéant-sur-Moselle</a> 14km
Radiologue	X <a href="#">Pont-à-Mousson</a> 1km
Rhumatologue	X <a href="#">Pont-à-Mousson</a> 1km
Sage-femme	X <a href="#">Pont-à-Mousson</a> 1km



## Éducation

Crèche	X <a href="#">Pont-à-Mousson</a> 1km
Ecole maternelle Public	<b>1</b>
Ecole maternelle Privé	X <a href="#">Dieulouard</a> 7km
Ecole primaire Public	<b>1</b>
Ecole primaire Privé	X <a href="#">Pont-à-Mousson</a> 2km
Collège Public	X <a href="#">Pont-à-Mousson</a> 2km
Collège Privé	X <a href="#">Pont-à-Mousson</a> 2km

Lycée Public

X Pont-à-Mousson  
2km

Lycée Privé

X Bois-de-Haye 22km

Sources : Base Sirene des entreprises et de leurs établissements selon les dernières parutions officielles de 2025 portant sur l'année 2024 ([data.gouv](#)). Liste, localisation et tarifs des professionnels de santé selon les dernières parutions officielles de 2025 portant sur l'année 2024 ([opendatasoft](#)) et FINESS Extraction du Fichier des établissements selon les dernières parutions officielles de 2025 portant sur l'année 2024 ([data.gouv](#)). Adresse et géolocalisation des établissements d'enseignement du premier et second degrés selon les dernières parutions officielles de 2025 portant sur l'année 2024 ([data.education.gouv](#))

bien-dans-ma-ville.fr

## Villes autour de Maidières

Ville	Habitants	Superficie	Pop densité	Pop active	Taux chômage	Revenu moyen	Prix immobilier
Montauville (1 avis)	1 097	16 km <sup>2</sup>	69 h/km <sup>2</sup>	47.6%	3.8%	25 280 €/an	1 431 €/m <sup>2</sup>
Blénod-lès-Pont-à-Mousson (1 avis)	4 659	9 km <sup>2</sup>	518 h/km <sup>2</sup>	41%	6%	20 260 €/an	1 680 €/m <sup>2</sup>
Pont-à-Mousson (3 avis)	14 190	21 km <sup>2</sup>	676 h/km <sup>2</sup>	46.5%	6.2%	21 410 €/an	1 580 €/m <sup>2</sup>
Atton (1 avis)	897	15 km <sup>2</sup>	60 h/km <sup>2</sup>	50.2%	2.9%	25 000 €/an	1 814 €/m <sup>2</sup>
Mousson	101	5 km <sup>2</sup>	20 h/km <sup>2</sup>	43.6%	5.9%	NC	1 465 €/m <sup>2</sup>
Norroy-lès-Pont-à-Mousson (2 avis)	1 149	5 km <sup>2</sup>	230 h/km <sup>2</sup>	48.1%	4.8%	26 840 €/an	1 565 €/m <sup>2</sup>
Jezainville (1 avis)	1 051	18 km <sup>2</sup>	58 h/km <sup>2</sup>	46.5%	3%	24 520 €/an	1 759 €/m <sup>2</sup>
Fey-en-Haye	57	7 km <sup>2</sup>	8 h/km <sup>2</sup>	59.6%	3.5%	NC	NC
Vilcey-sur-Trey	145	13 km <sup>2</sup>	11 h/km <sup>2</sup>	31.7%	4.1%	NC	1 182 €/m <sup>2</sup>
Vandières (1 avis)	934	12 km <sup>2</sup>	78 h/km <sup>2</sup>	47.1%	4.3%	24 190 €/an	1 150 €/m <sup>2</sup>
Villers-sous-Prény	332	6 km <sup>2</sup>	55 h/km <sup>2</sup>	48.8%	5.4%	23 630 €/an	1 263 €/m <sup>2</sup>
Champey-sur-Moselle	315	2 km <sup>2</sup>	158 h/km <sup>2</sup>	48.6%	4.8%	25 500 €/an	2 044 €/m <sup>2</sup>
Dieulouard (3 avis)	4 581	17 km <sup>2</sup>	269 h/km <sup>2</sup>	48.9%	4.4%	22 280 €/an	1 513 €/m <sup>2</sup>
Lesménils (1 avis)	506	10 km <sup>2</sup>	51 h/km <sup>2</sup>	50.8%	3.4%	26 780 €/an	1 614 €/m <sup>2</sup>
Loisy	322	5 km <sup>2</sup>	64 h/km <sup>2</sup>	42.2%	3.4%	25 110 €/an	1 987 €/m <sup>2</sup>

bien-dans-ma-ville.fr



# Vous aimez votre ville ? Notez-la !

Et faites-nous part de vos remarques constructives



Avec

**BIEN** dans ma **VILLE** 