



Version web

# Ville de Magoar

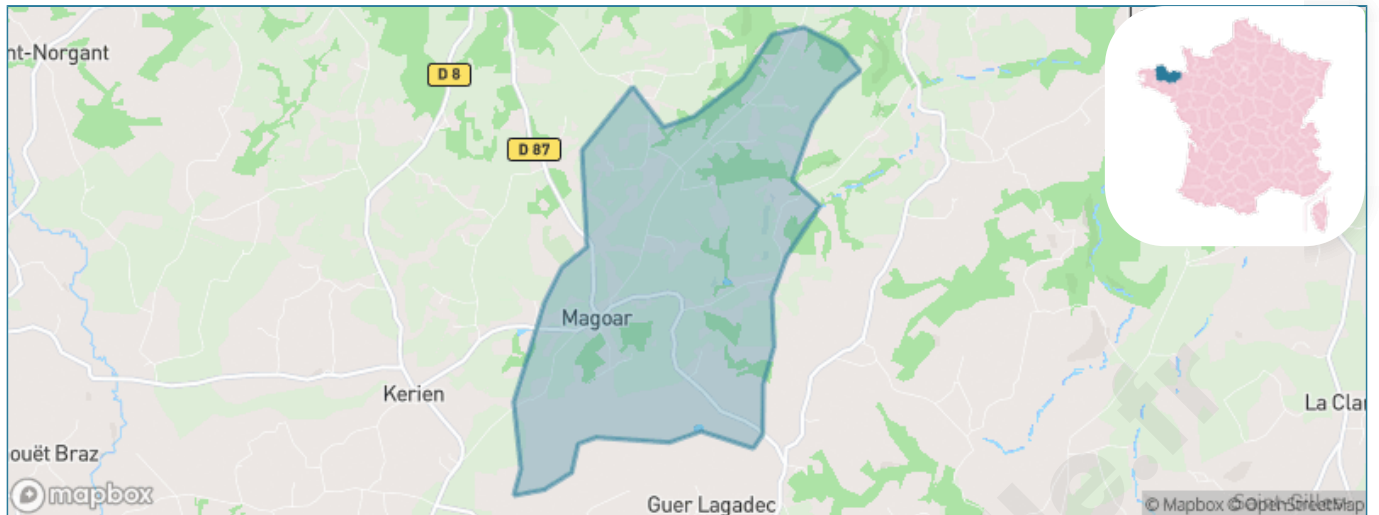
Présenté par

**BIEN** dans  
ma **VILLE** 

# Sommaire

Situation géographique .....	3
Statistiques sur la population .....	4
Evolution du nombre d'habitants .....	4
Tranche d'âge .....	5
0-14 ans .....	5
15-29 ans .....	5
30-44 ans .....	5
45-59 ans .....	5
60-74 ans .....	5
75-89 ans .....	5
90 ans et + .....	5
Activité professionnelle .....	5
Agriculteurs .....	5
Artisans, Commerçants .....	5
Cadres et sup. ....	5
Professions intermédiaires .....	5
Employé .....	5
Ouvrier .....	5
Retraité .....	5
Autres .....	5
Niveau de diplôme .....	6
Sans diplôme ou CEP .....	6
Brevet, BEPC, DNB .....	6
CAP-BEP ou équivalent .....	6
BAC ou équivalent .....	6
BAC+2 .....	6
BAC+3 ou +4 .....	6
BAC+5 ou plus .....	6
Composition des ménages .....	6
Couple sans enfant .....	6
Couple avec enfant(s) .....	6
Famille monoparentale .....	6
Colocation / Autre .....	6
Personnes seules .....	6
Profils électoraux .....	7
Premier tour .....	7
Sécurité .....	8
Evolution du nombre d'infractions .....	8
Pour comparer .....	9
Services à la population .....	10
Commerce .....	10
Éducation .....	10
Villes autour de Magoar .....	12

# Situation géographique



## i Informations clés

- **Région** : Bretagne
- **Département** : Côtes-d'armor
- **Code postal** : 22480
- **Superficie** : 7 km<sup>2</sup>



**Côtes d'Armor**  
le Département 

# Statistiques sur la population



Nombre d'habitants

**75**



Age moyen

**48 ans**



Pop active

**41.3%**



Taux chômage

**8.7%**



Pop densité

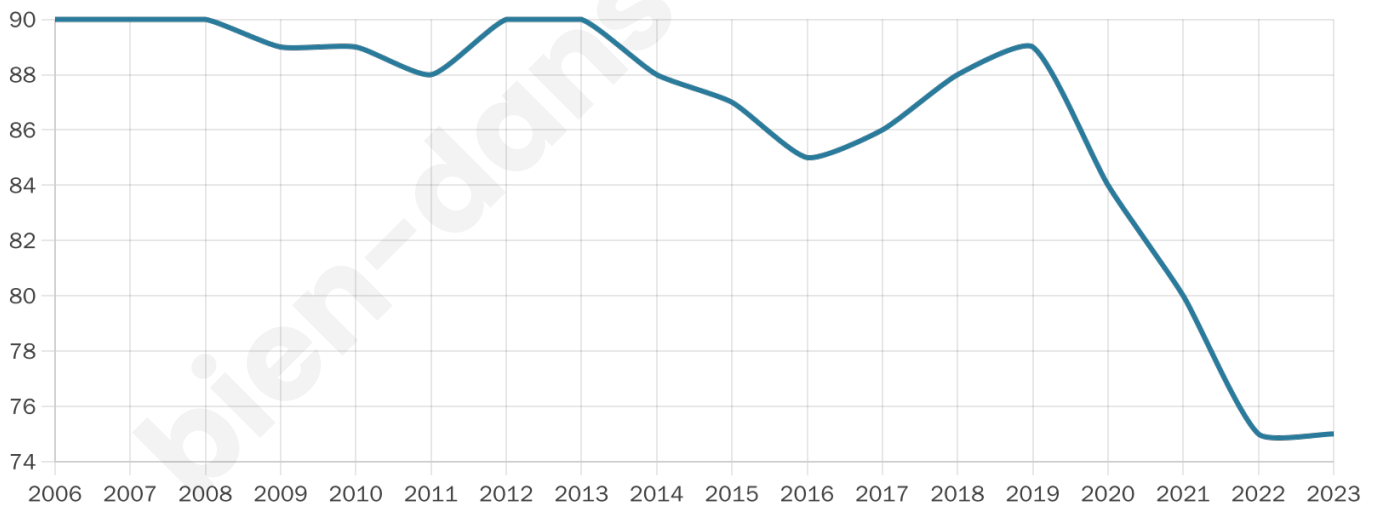
**11 h/km<sup>2</sup>**



Revenu moyen

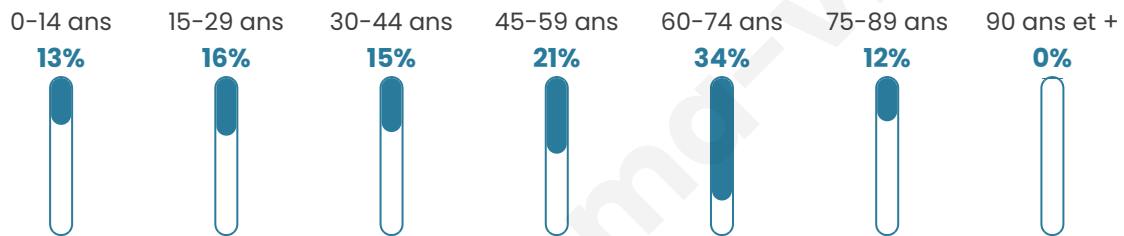
**NC**

## Evolution du nombre d'habitants

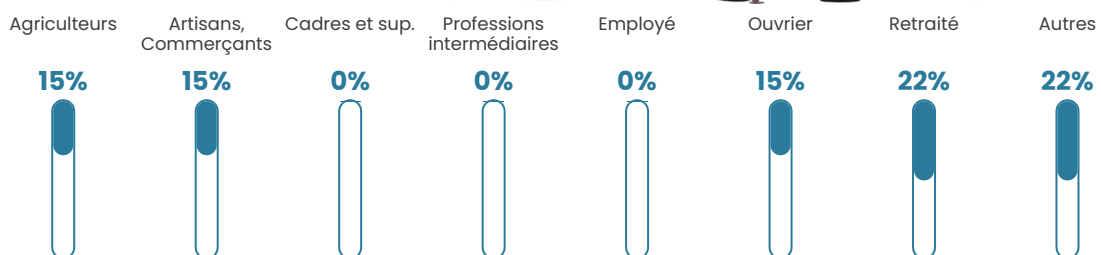


Sources : Institut national de la statistique et des études économiques (insee) selon Les dernières parutions officielles de 2024 portant sur les années 2020, 2021 et 2022.


## Tranche d'âge




## Activité professionnelle



## Niveau de diplôme















## Composition des ménages



# Profils électoraux

## Premier tour

	Emmanuel MACRON	38.78 %
	Marine LE PEN	28.57 %
	Jean LASSALLE	10.20 %
	Fabien ROUSSEL	8.16 %
	Jean-Luc MÉLENCHON	6.12 %
	Nathalie ARTHAUD	4.08 %
	Valérie PÉCRESSÉ	4.08 %
	Éric ZEMMOUR	0.00 %
	Anne HIDALGO	0.00 %
	Yannick JADOT	0.00 %
	Philippe POUTOU	0.00 %
	Nicolas DUPONT- AIGNAN	0.00 %



### 69 inscrits

Participation : 75.36%

Votes blancs : 1.92%

Votes nuls : 3.85%

## Second tour

	Emmanuel MACRON	59,18 %
	Marine LE PEN	40,82 %

### 69 inscrits

Participation : 82.61%

Votes blancs : 5.26%

Votes nuls : 8.77%

# Sécurité



Agressions physiques / sexuelles

0



Cambriolages

0



Vols / dégradations

0



Stupéfiants

0

## Evolution du nombre d'infractions



## Pour comparer

(en proportion du nombre d'habitants)



Sources : Bases statistiques communale, départementale et régionale de la délinquance enregistrée par la police et la gendarmerie nationales selon les dernières parutions officielles de 2025 portant sur l'année 2024 ([data.gouv](https://data.gouv.fr)).

Agressions physiques / sexuelles : Violences sexuelles, coups et blessures volontaires intrafamiliaux, coups et blessures volontaires, autres coups, blessures volontaires et vols violents sans arme.

Cambriolages : Cambriolages de logements.

Vols : Vols avec armes, vols d'accessoires sur véhicules, vols dans les véhicules, vols de véhicules, vols sans violence contre des personnes, destructions, dégradations volontaires et escroqueries.

Stupéfiants : Trafic de stupéfiants dont (AFD) et usage de stupéfiants.

# Services à la population



## Commerce

Hypermarché	X <a href="#">Montereau-Fault-Yonne</a> 10km
Supermarché	X <a href="#">Champagne-sur-Seine</a> 1km
Superette	X <a href="#">Saint-Mammès</a> 1km
Boulangerie	X <a href="#">Saint-Mammès</a> 1km
Boucherie	X <a href="#">Champagne-sur-Seine</a> 1km
Restaurant	X <a href="#">Saint-Mammès</a> 1km
Garage	X <a href="#">Champagne-sur-Seine</a> 1km
Station-service	X <a href="#">Champagne-sur-Seine</a> 1km
Banque	X <a href="#">Champagne-sur-Seine</a> 1km
La poste	X <a href="#">Champagne-sur-Seine</a> 1km
Coiffeur	X <a href="#">Champagne-sur-Seine</a> 1km
Tabac	X <a href="#">Champagne-sur-Seine</a> 1km
Bars / discothèque	X <a href="#">Saint-Mammès</a> 1km
Bibliothèque	X <a href="#">Moret-Loing-et-Orvanne</a> 3km
Cinéma	X <a href="#">Champagne-sur-Seine</a> 1km
Vétérinaire	X <a href="#">Champagne-sur-Seine</a> 1km



## Santé

Pharmacie	X <a href="#">Saint-Mammès</a> 1km
Hôpital	X <a href="#">Fontainebleau</a> 9km
Laboratoire d'analyses médicales	X <a href="#">Moret-Loing-et-Orvanne</a> 3km
Etablissement pour handicapé	X <a href="#">Vernou-la-Celle-sur-Seine</a> 3km
EHPA	X <a href="#">Saint-Mammès</a> 2km
Médecin	X <a href="#">Saint-Mammès</a> 1km
Dentiste	X <a href="#">Champagne-sur-Seine</a> 1km
Chirurgien	X <a href="#">Avon</a> 7km
Dermatologue	X <a href="#">Fontainebleau</a> 9km
Anesthésiste	X <a href="#">Melun</a> 20km
Gastro-entérologue	X <a href="#">Fontainebleau</a> 6km
Gynécologue	X <a href="#">Thomery</a> 3km
Cancérologue	X <a href="#">Corbeil-Essonnes</a> 36km
Neurologue	X <a href="#">Fontainebleau</a> 8km
Ophtalmologue	X <a href="#">Thomery</a> 3km
ORL	X <a href="#">Fontainebleau</a> 8km
Cardiologue	X <a href="#">Vulaines-sur-Seine</a> 5km
Pédiatre	X <a href="#">Moret-Loing-et-Orvanne</a> 3km
Pneumologue	X <a href="#">Fontainebleau</a> 8km
Psychologue	X <a href="#">Champagne-sur-Seine</a> 1km
Radiologue	X <a href="#">Avon</a> 7km
Rhumatologue	X <a href="#">Moret-Loing-et-Orvanne</a> 4km
Sage-femme	X <a href="#">Champagne-sur-Seine</a> 1km



## Éducation

Crèche	X <a href="#">Champagne-sur-Seine</a> 1km
Ecole maternelle Public	X <a href="#">Champagne-sur-Seine</a> 0km
Ecole maternelle Privé	X <a href="#">Avon</a> 6km
Ecole primaire Public	X <a href="#">Champagne-sur-Seine</a> 1km
Ecole primaire Privé	X <a href="#">Moret-Loing-et-Orvanne</a> 2km
Collège Public	X <a href="#">Champagne-sur-Seine</a> 1km

Collège Privé	X <a href="#">Samois-sur-Seine</a> 6km
Lycée Public	X <a href="#">Champagne-sur-Seine</a> 1km
Lycée Privé	X <a href="#">Saint-Mammès</a> 1km

Sources : Base Sirene des entreprises et de leurs établissements selon les dernières parutions officielles de 2025 portant sur l'année 2024 ([data.gouv](#)). Liste, localisation et tarifs des professionnels de santé selon les dernières parutions officielles de 2025 portant sur l'année 2024 ([opendatasoft](#)) et FINESS Extraction du Fichier des établissements selon les dernières parutions officielles de 2025 portant sur l'année 2024 ([data.gouv](#)). Adresse et géolocalisation des établissements d'enseignement du premier et second degrés selon les dernières parutions officielles de 2025 portant sur l'année 2024 ([data.education.gouv](#))

bien-dans-ma-ville.fr

## Villes autour de Magoar

Ville	Habitants	Superficie	Pop densité	Pop active	Taux chômage	Revenu moyen	Prix immobilier
Champagne-sur-Seine (19 avis)	6 497	7 km <sup>2</sup>	928 h/km <sup>2</sup>	45.3%	7.1%	21 180 €/an	2 270 €/m <sup>2</sup>
Saint-Mammès (11 avis)	3 162	2 km <sup>2</sup>	1 581 h/km <sup>2</sup>	49.9%	4.3%	24 330 €/an	2 419 €/m <sup>2</sup>
Thomery (8 avis)	3 384	3 km <sup>2</sup>	1 128 h/km <sup>2</sup>	47.7%	3.1%	29 480 €/an	2 890 €/m <sup>2</sup>
Vernou-la-Celle-sur-Seine (1 avis)	2 630	22 km <sup>2</sup>	120 h/km <sup>2</sup>	48.9%	5.1%	25 910 €/an	2 219 €/m <sup>2</sup>
Moret-Loing-et-Orvanne (10 avis)	12 810	33 km <sup>2</sup>	388 h/km <sup>2</sup>	47%	3.7%	26 620 €/an	2 613 €/m <sup>2</sup>
Samoreau (1 avis)	2 384	5 km <sup>2</sup>	477 h/km <sup>2</sup>	48.1%	4.3%	28 840 €/an	2 797 €/m <sup>2</sup>
Vulaines-sur-Seine (5 avis)	2 730	4 km <sup>2</sup>	683 h/km <sup>2</sup>	44.4%	3.1%	30 280 €/an	2 934 €/m <sup>2</sup>
Féricy	625	9 km <sup>2</sup>	69 h/km <sup>2</sup>	52%	5.1%	29 840 €/an	2 851 €/m <sup>2</sup>
Machault (1 avis)	815	16 km <sup>2</sup>	51 h/km <sup>2</sup>	50.4%	2.2%	27 190 €/an	2 155 €/m <sup>2</sup>
La Grande-Paroisse (3 avis)	2 893	29 km <sup>2</sup>	100 h/km <sup>2</sup>	43.3%	4.5%	23 940 €/an	1 979 €/m <sup>2</sup>
Valence-en-Brie (1 avis)	1 007	11 km <sup>2</sup>	92 h/km <sup>2</sup>	50.7%	4%	24 790 €/an	1 958 €/m <sup>2</sup>
Héricy (3 avis)	2 507	10 km <sup>2</sup>	251 h/km <sup>2</sup>	47.1%	3.7%	29 650 €/an	2 882 €/m <sup>2</sup>
Avon (15 avis)	13 651	3 km <sup>2</sup>	4 550 h/km <sup>2</sup>	48.1%	5.8%	24 160 €/an	2 649 €/m <sup>2</sup>
Pamfou (1 avis)	983	10 km <sup>2</sup>	98 h/km <sup>2</sup>	53%	3.2%	26 470 €/an	3 202 €/m <sup>2</sup>
Samois-sur-Seine (4 avis)	2 126	6 km <sup>2</sup>	354 h/km <sup>2</sup>	42.4%	4.6%	32 540 €/an	3 091 €/m <sup>2</sup>

bien-dans-ma-ville.fr



# Vous aimez votre ville ? Notez-la !

Et faites-nous part de vos remarques constructives



Avec

**BIEN** dans  
ma **VILLE** 