



Version web

# Ville de Magny-le-Hongre

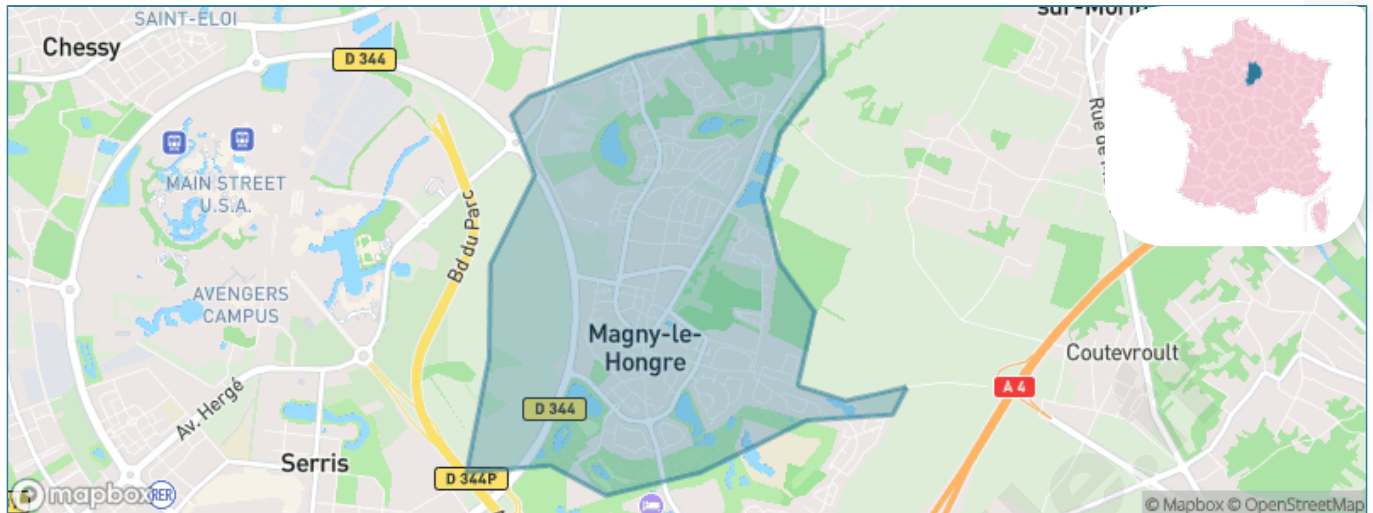
Présenté par

**BIEN** dans  
ma **VILLE** 

# Sommaire

Situation géographique .....	3
Statistiques sur la population .....	4
Evolution du nombre d'habitants .....	4
Tranche d'âge .....	5
0-14 ans .....	5
15-29 ans .....	5
30-44 ans .....	5
45-59 ans .....	5
60-74 ans .....	5
75-89 ans .....	5
90 ans et + .....	5
Activité professionnelle .....	5
Agriculteurs .....	5
Artisans, Commerçants .....	5
Cadres et sup. ....	5
Professions intermédiaires .....	5
Employé .....	5
Ouvrier .....	5
Retraité .....	5
Autres .....	5
Niveau de diplôme .....	6
Sans diplôme ou CEP .....	6
Brevet, BEPC, DNB .....	6
CAP-BEP ou équivalent .....	6
BAC ou équivalent .....	6
BAC+2 .....	6
BAC+3 ou +4 .....	6
BAC+5 ou plus .....	6
Composition des ménages .....	6
Couple sans enfant .....	6
Couple avec enfant(s) .....	6
Famille monoparentale .....	6
Colocation / Autre .....	6
Personnes seules .....	6
Profil électoraux .....	7
Premier tour .....	7
Sécurité .....	8
Evolution du nombre d'infractions .....	8
Pour comparer .....	9
Services à la population .....	10
Commerce .....	10
Éducation .....	10
Villes autour de Magny-le-Hongre .....	11
Avis sur la ville de Magny-le-Hongre .....	12
Moyenne par critère .....	12
Villes autour de Magny-le-Hongre .....	12
Répartition des avis par note .....	12
Répartition des avis par note .....	12

# Situation géographique



## i Informations clés

- **Région :** Île-de-France
- **Département :** Seine-et-Marne
- **Code postal :** 77700
- **Superficie :** 4 km<sup>2</sup>



# Statistiques sur la population



Nombre d'habitants

**9 060**



Age moyen

**32 ans**



Pop active

**58.1%**



Taux chômage

**5.9%**



Pop densité

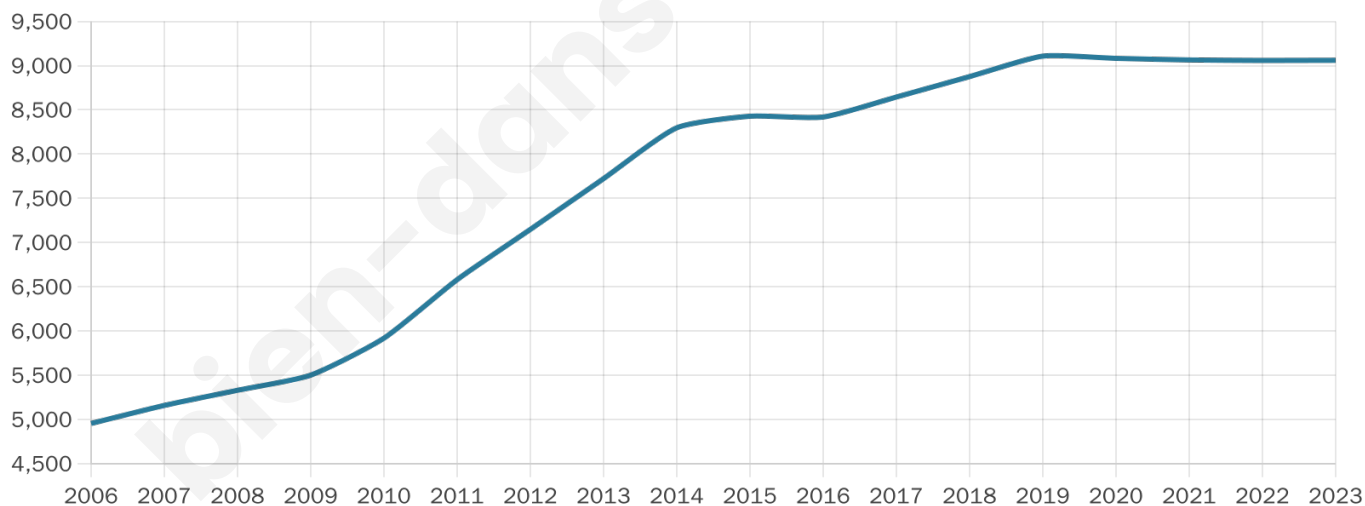
**2 265 h/km<sup>2</sup>**



Revenu moyen

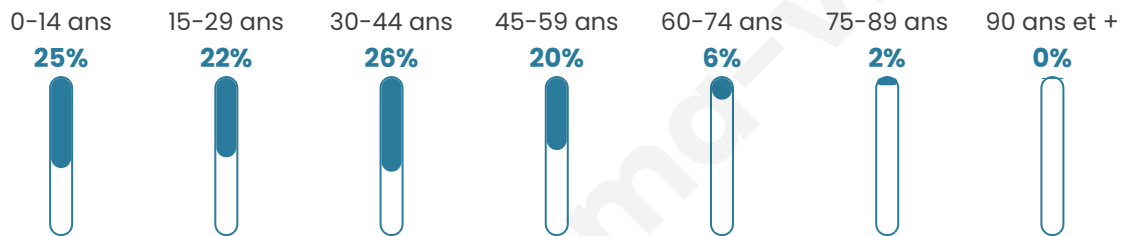
**29 460 €/an**

## Evolution du nombre d'habitants

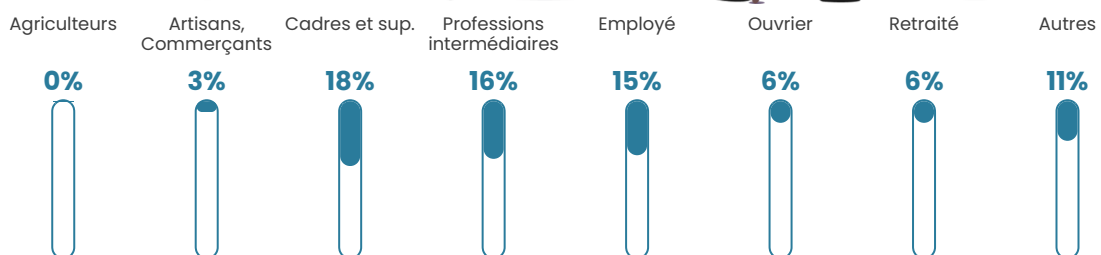


Sources : Institut national de la statistique et des études économiques (insee) selon Les dernières parutions officielles de 2024 portant sur les années 2020, 2021 et 2022.


## Tranche d'âge




## Activité professionnelle



## Niveau de diplôme



## Composition des ménages



# Profils électoraux

## Premier tour

	Emmanuel MACRON	34.78 %
	Jean-Luc MÉLENCHON	20.45 %
	Marine LE PEN	18.02 %
	Éric ZEMMOUR	7.70 %
	Valérie PÉCRESE	7.48 %
	Yannick JADOT	4.43 %
	Nicolas DUPONT- AIGNAN	2.59 %
	Jean LASSALLE	2.27 %
	Fabien ROUSSEL	1.08 %
	Anne HIDALGO	0.73 %
	Philippe POUTOU	0.32 %
	Nathalie ARTHAUD	0.15 %



### 5 254 inscrits

Participation : 79.56%

Votes blancs : 1.87%

Votes nuls : 0.31%

## Second tour

	Emmanuel MACRON	65,96 %
	Marine LE PEN	34,04 %

### 5 254 inscrits

Participation : 74.06%

Votes blancs : 5.29%

Votes nuls : 1.16%

# Sécurité



Agressions physiques / sexuelles

**63**



Cambriolages

**25**



Vols / dégradations

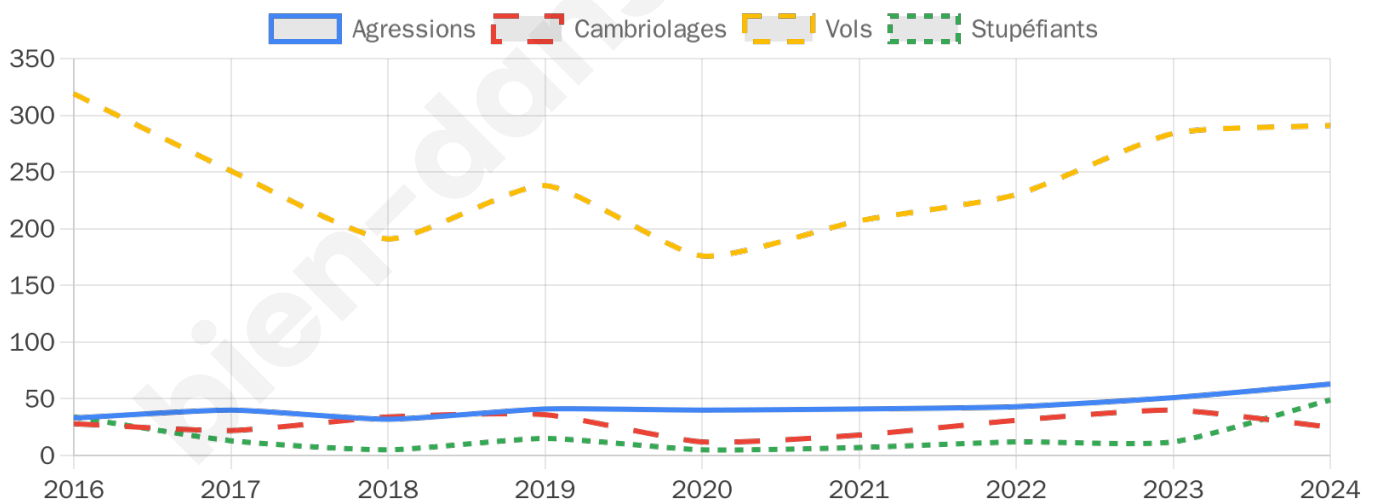
**291**



Stupéfiants

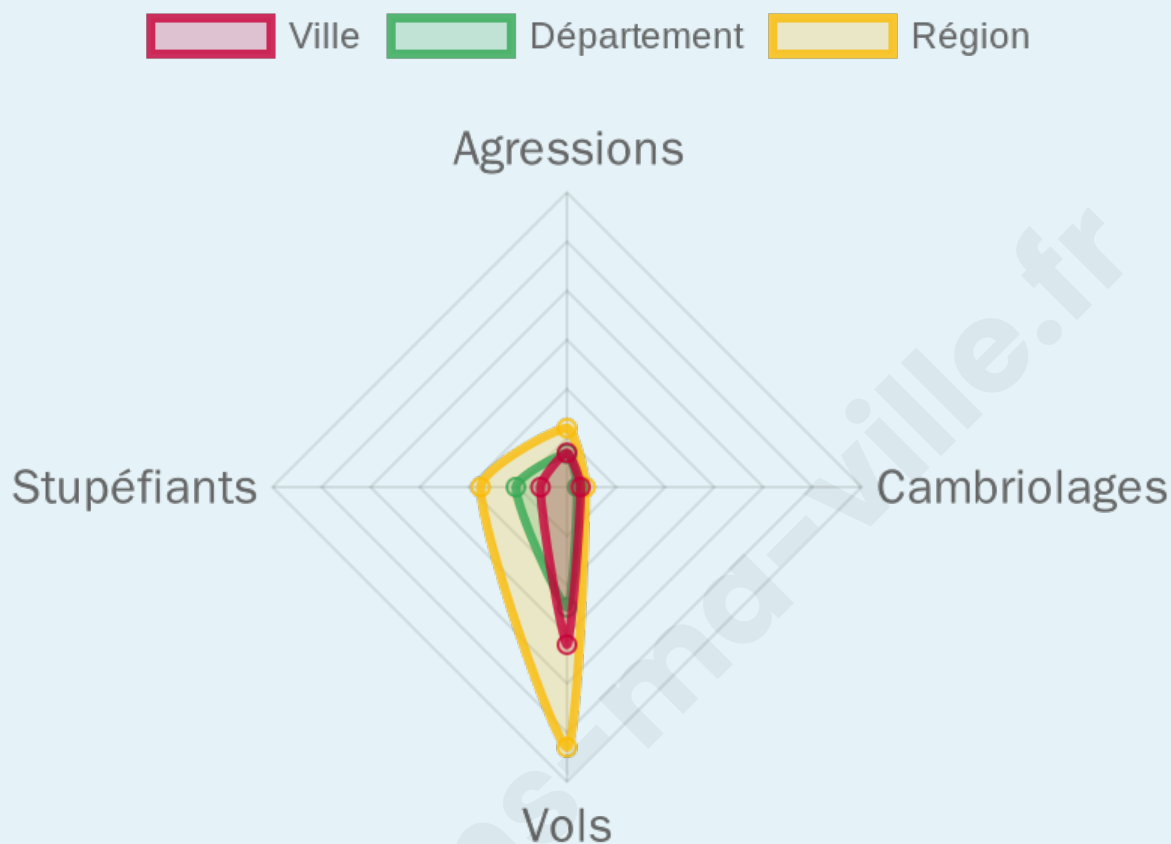
**49**

## Evolution du nombre d'infractions



## Pour comparer

(en proportion du nombre d'habitants)



Sources : Bases statistiques communale, départementale et régionale de la délinquance enregistrée par la police et la gendarmerie nationales selon les dernières parutions officielles de 2025 portant sur l'année 2024 ([data.gouv](https://data.gouv.fr)).

Agressions physiques / sexuelles : Violences sexuelles, coups et blessures volontaires intrafamiliaux, coups et blessures volontaires, autres coups, blessures volontaires et vols violents sans arme.

Cambriolages : Cambriolages de logements.

Vols : Vols avec armes, vols d'accessoires sur véhicules, vols dans les véhicules, vols de véhicules, vols sans violence contre des personnes, destructions, dégradations volontaires et escroqueries.

Stupéfiants : Trafic de stupéfiants dont (AFD) et usage de stupéfiants.

# Services à la population



## Commerce

Hypermarché	X <a href="#">Serris</a> 3km
Supermarché	2
Superette	2
Boulangerie	4
Boucherie	X <a href="#">Bailly-Romainvilliers</a> 2km
Restaurant	12
Garage	2
Station-service	X <a href="#">Saint-Germain-sur-Morin</a> 3km
Banque	3
La poste	50
Coiffeur	11
Tabac	1
Bars / discothèque	1
Bibliothèque	X <a href="#">Bussy-Saint-Georges</a> 7km
Cinéma	X <a href="#">Chessy</a> 2km
Vétérinaire	2



## Santé

Pharmacie	1
Hôpital	X <a href="#">Jossigny</a> 4km
Laboratoire d'analyses médicales	X <a href="#">Bailly-Romainvilliers</a> 2km
Etablissement pour handicapé	2
EHPA	X <a href="#">Serris</a> 3km
Médecin	4
Dentiste	2
Chirurgien	X <a href="#">Bailly-Romainvilliers</a> 2km
Dermatologue	X <a href="#">Serris</a> 3km
Anesthésiste	X <a href="#">Mareuil-lès-Meaux</a> 9km
Gastro-entérologue	X <a href="#">Bailly-Romainvilliers</a> 2km
Gynécologue	X <a href="#">Bailly-Romainvilliers</a> 2km
Cancérologue	X <a href="#">Brou-sur-Chantereine</a> 14km
Neurologue	X <a href="#">Lagny-sur-Marne</a> 8km
Ophthalmologue	X <a href="#">Serris</a> 2km
ORL	X <a href="#">Bailly-Romainvilliers</a> 2km
Cardiologue	X <a href="#">Jossigny</a> 4km
Pédiatre	3
Pneumologue	X <a href="#">Serris</a> 3km
Psychologue	X <a href="#">Bailly-Romainvilliers</a> 2km
Radiologue	X <a href="#">Serris</a> 3km
Rhumatologue	X <a href="#">Lagny-sur-Marne</a> 8km
Sage-femme	1



## Éducation

Crèche	3
Ecole maternelle Public	2
Ecole maternelle Privé	X <a href="#">Bussy-Saint-Georges</a> 9km
Ecole primaire Public	4
Ecole primaire Privé	X <a href="#">Montry</a> 2km
Collège Public	1
Collège Privé	X <a href="#">Serris</a> 3km
Lycée Public	X <a href="#">Serris</a> 3km
Lycée Privé	X <a href="#">Serris</a> 3km

Sources : Base Sirene des entreprises et de leurs établissements selon les dernières parutions officielles de 2025 portant sur l'année 2024 ([data.gouv](#)). Liste, localisation et tarifs des professionnels de santé selon les dernières parutions officielles de 2025 portant sur l'année 2024 ([opendatasoft](#)) et FINISS Extraction du Fichier des établissements selon les dernières parutions officielles de 2025 portant sur l'année 2024 ([data.gouv](#)). Adresse et géolocalisation des établissements d'enseignement du premier et second degrés selon les dernières parutions officielles de 2025 portant sur l'année 2024 ([data.education.gouv](#))

## Villes autour de Magny-le-Hongre

Ville	Habitants	Superficie	Pop densité	Pop active	Taux chômage	Revenu moyen	Prix immobilier
Montry (8 avis)	3 945	2 km <sup>2</sup>	1 973 h/km <sup>2</sup>	49.8%	2.8%	28 360 €/an	3 530 €/m <sup>2</sup>
Coutevroult (2 avis)	1 187	7 km <sup>2</sup>	170 h/km <sup>2</sup>	52.1%	3.2%	27 100 €/an	2 879 €/m <sup>2</sup>
Saint-Germain-sur-Morin (8 avis)	3 902	4 km <sup>2</sup>	976 h/km <sup>2</sup>	53.3%	3.3%	28 340 €/an	3 320 €/m <sup>2</sup>
Serris (16 avis)	10 326	5 km <sup>2</sup>	2 065 h/km <sup>2</sup>	54.7%	5.8%	25 790 €/an	4 279 €/m <sup>2</sup>
Esbly (8 avis)	6 072	3 km <sup>2</sup>	2 024 h/km <sup>2</sup>	54.2%	4.1%	27 620 €/an	3 315 €/m <sup>2</sup>
Bailly-Romainvilliers (14 avis)	6 980	8 km <sup>2</sup>	873 h/km <sup>2</sup>	59.4%	4.5%	26 990 €/an	3 765 €/m <sup>2</sup>
Condé-Sainte-Libiaire (4 avis)	1 500	2 km <sup>2</sup>	750 h/km <sup>2</sup>	46.2%	4.1%	29 670 €/an	2 860 €/m <sup>2</sup>
Couvray (5 avis)	3 066	8 km <sup>2</sup>	383 h/km <sup>2</sup>	48.8%	3.4%	30 190 €/an	3 385 €/m <sup>2</sup>
Couilly-Pont-aux-Dames (2 avis)	2 064	4 km <sup>2</sup>	516 h/km <sup>2</sup>	50%	3.7%	28 840 €/an	3 185 €/m <sup>2</sup>
Chessy (10 avis)	7 771	5 km <sup>2</sup>	1 554 h/km <sup>2</sup>	50.7%	4.2%	27 230 €/an	4 036 €/m <sup>2</sup>
Chalifert (2 avis)	1 584	2 km <sup>2</sup>	792 h/km <sup>2</sup>	50.9%	3.6%	28 210 €/an	3 630 €/m <sup>2</sup>
Lesches (1 avis)	763	4 km <sup>2</sup>	191 h/km <sup>2</sup>	51.5%	4.6%	30 970 €/an	2 817 €/m <sup>2</sup>
Montévrain (18 avis)	15 687	5 km <sup>2</sup>	3 137 h/km <sup>2</sup>	54.6%	4.1%	26 710 €/an	4 082 €/m <sup>2</sup>
Isles-lès-Villenoy	1 129	7 km <sup>2</sup>	161 h/km <sup>2</sup>	55.3%	5.7%	28 620 €/an	3 063 €/m <sup>2</sup>
Villeneuve-le-Comte (4 avis)	1 872	19 km <sup>2</sup>	99 h/km <sup>2</sup>	51%	3.6%	28 520 €/an	3 196 €/m <sup>2</sup>

# Avis sur la ville de Magny-le-Hongre



## Moyenne par critère



## Villes autour de Magny-le-Hongre

Ville	Note globale	Sécurité	Éducation	Sport Loisir	Environnement	Vie pratique
Montry (8 avis)	3.0	3.4	3.5	2.8	3.1	2.4
Coutevroult (2 avis)	2.0	<b>0.5</b>	3.0	2.0	<b>4.0</b>	<b>0.5</b>
Saint-Germain-sur-Morin (8 avis)	3.2	3.1	3.9	3.6	3.0	2.4
Serris (16 avis)	3.6	3.6	3.6	3.5	3.6	3.9
Esbly (8 avis)	3.3	2.6	3.0	3.0	<b>4.1</b>	3.5
Bailly-Romainvilliers (14 avis)	<b>4.1</b>	<b>4.3</b>	<b>4.0</b>	<b>4.1</b>	<b>4.2</b>	<b>4.1</b>
Condé-Sainte-Libiaire (4 avis)	3.9	<b>4.8</b>	3.3	3.3	<b>4.8</b>	3.5
Couvray (5 avis)	3.7	3.8	3.8	3.8	<b>4.4</b>	2.6
Couilly-Pont-aux-Dames (2 avis)	3.6	<b>4.0</b>	3.5	3.0	3.0	<b>4.5</b>
Chessy (10 avis)	3.8	3.9	3.9	3.8	<b>4.2</b>	3.3
Chalifert (2 avis)	3.1	<b>4.5</b>	3.5	<b>1.5</b>	<b>4.5</b>	<b>1.5</b>
Lesches (1 avis)	<b>5.0</b>	<b>5.0</b>	<b>5.0</b>	<b>5.0</b>	<b>5.0</b>	<b>5.0</b>
Montévrain (18 avis)	<b>4.1</b>	<b>4.1</b>	<b>4.0</b>	3.8	<b>4.3</b>	<b>4.2</b>
Isles-lès-Villenoy	-	-	-	-	-	-
Villeneuve-le-Comte (4 avis)	3.5	3.5	<b>4.0</b>	3.5	3.0	3.3



# **Vous aimez votre ville ? Notez-la !**

Et faites-nous part de vos remarques constructives



Avec

**BIEN** dans ma **VILLE** 