



Version web

Ville de Magny-Châtelard

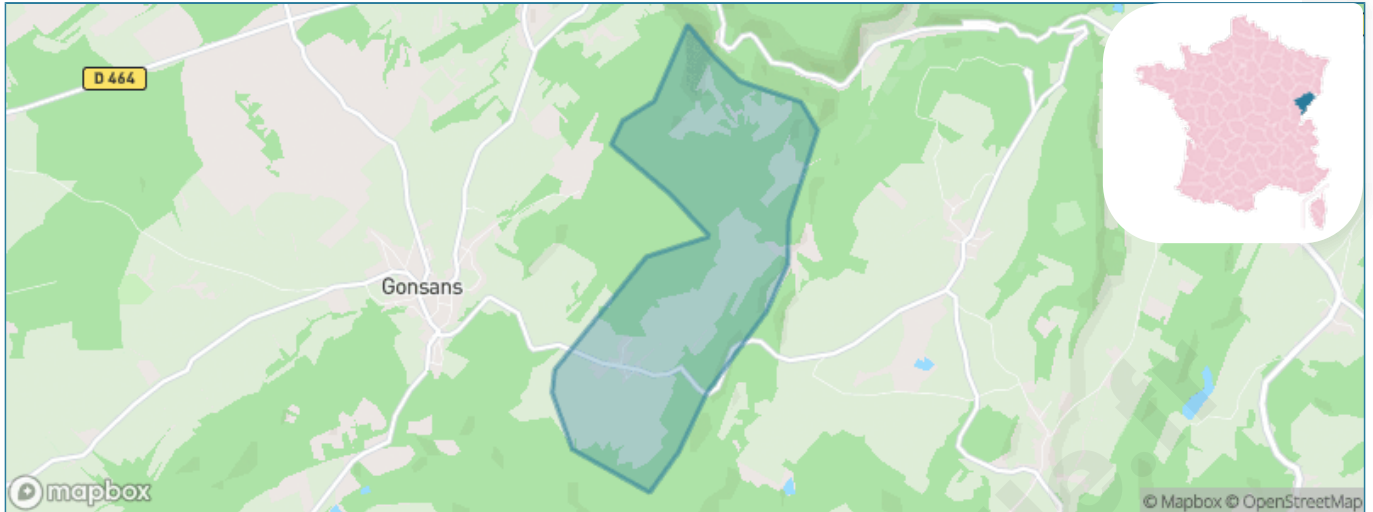
Présenté par

BIEN dans
ma **VILLE** 

Sommaire

Situation géographique	3
Statistiques sur la population	4
Evolution du nombre d'habitants	4
Tranche d'âge	5
0-14 ans	5
15-29 ans	5
30-44 ans	5
45-59 ans	5
60-74 ans	5
75-89 ans	5
90 ans et +	5
Activité professionnelle	5
Agriculteurs	5
Artisans, Commerçants	5
Cadres et sup.	5
Professions intermédiaires	5
Employé	5
Ouvrier	5
Retraité	5
Autres	5
Niveau de diplôme	6
Sans diplôme ou CEP	6
Brevet, BEPC, DNB	6
CAP-BEP ou équivalent	6
BAC ou équivalent	6
BAC+2	6
BAC+3 ou +4	6
BAC+5 ou plus	6
Composition des ménages	6
Couple sans enfant	6
Couple avec enfant(s)	6
Famille monoparentale	6
Colocation / Autre	6
Personnes seules	6
Profils électoraux	7
Premier tour	7
Sécurité	9
Evolution du nombre d'infractions	9
Pour comparer	10
Services à la population	11
Commerce	11
Éducation	11
Villes autour de Magny-Châtelard	13

Situation géographique



i Informations clés

- **Région** : Bourgogne-Franche-Comté
- **Département** : Doubs
- **Code postal** : 25360
- **Superficie** : 4 km²

RÉGION
BOURGOGNE
FRANCHE
COMTE

Doubs
le Département

Statistiques sur la population



Nombre d'habitants

60



Age moyen

29 ans



Pop active

53.3%



Taux chômage

5.4%



Pop densité

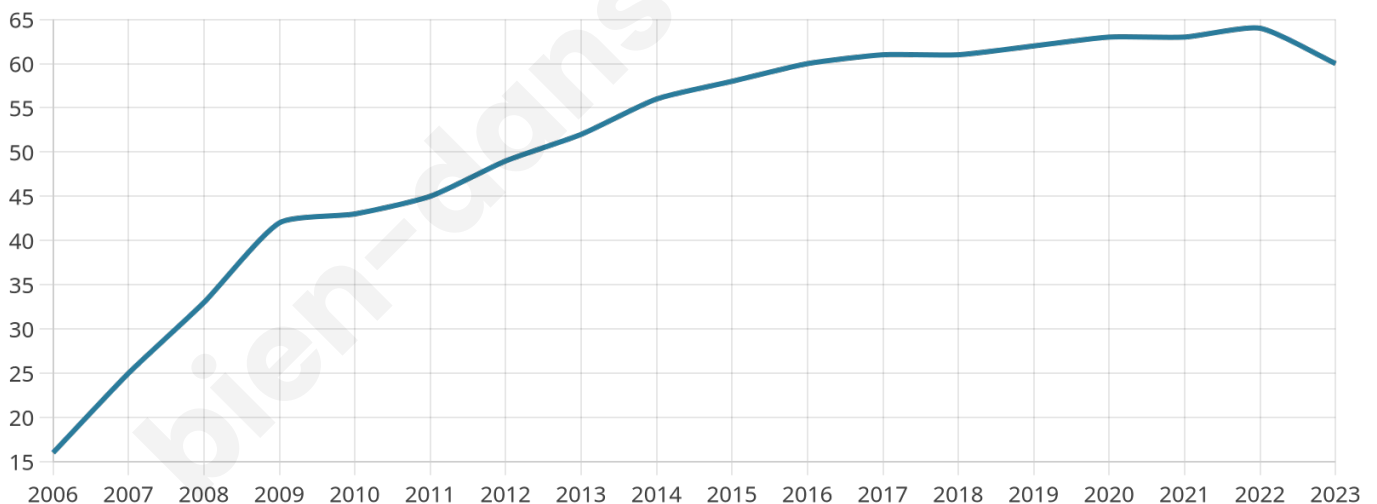
15 h/km²



Revenu moyen

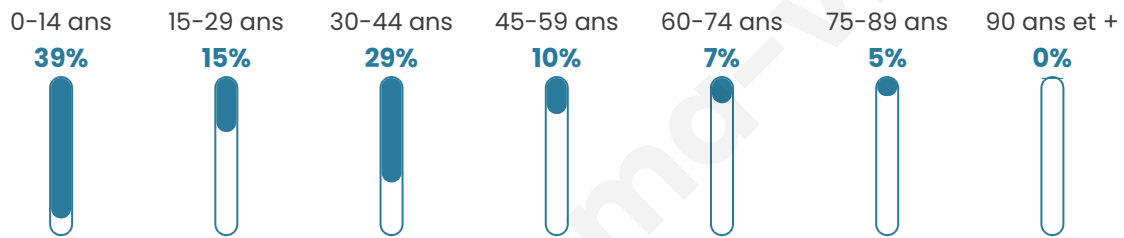
NC

Evolution du nombre d'habitants

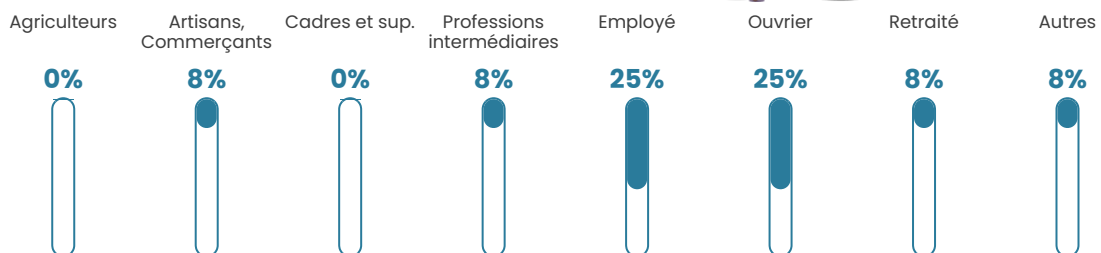


Sources : Institut national de la statistique et des études économiques (insee) selon Les dernières parutions officielles de 2024 portant sur les années 2020, 2021 et 2022.


Tranche d'âge



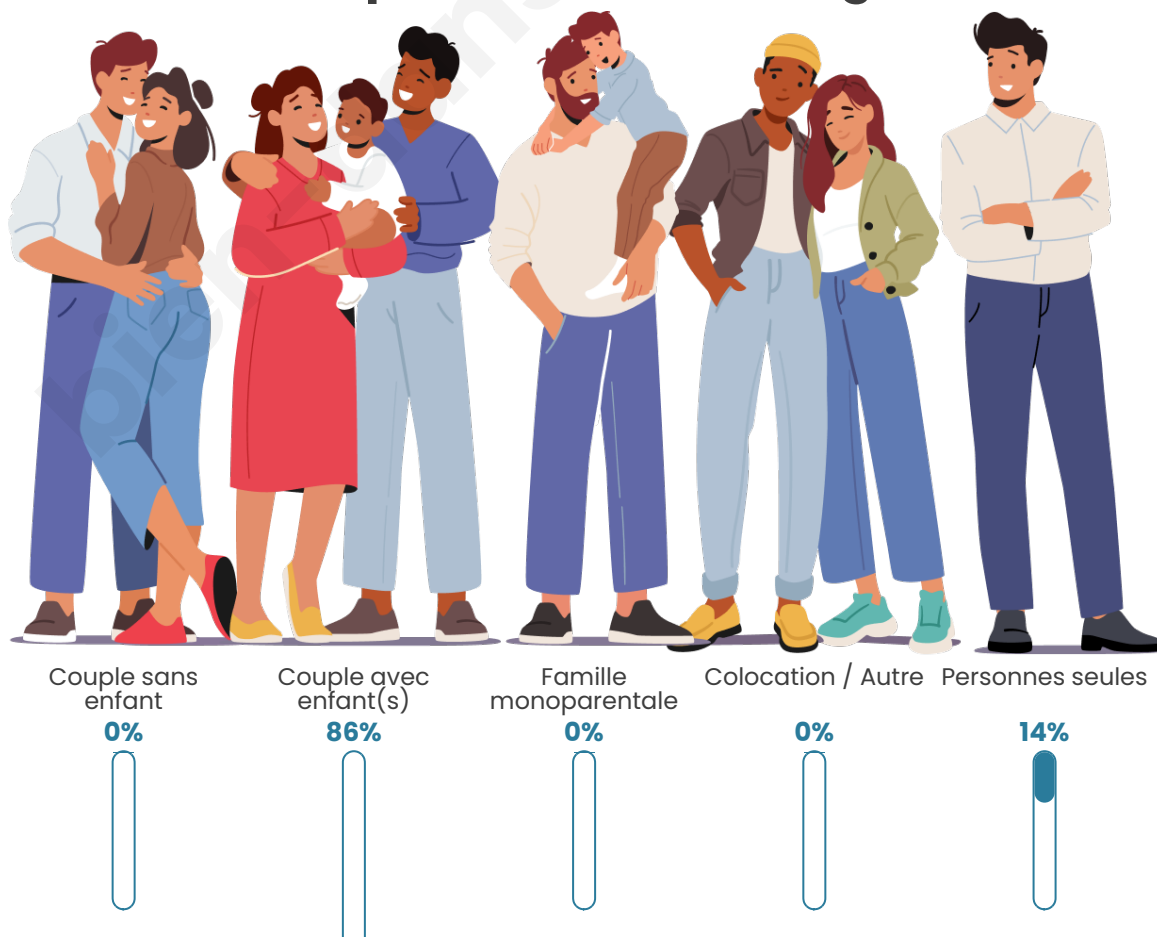
Activité professionnelle



Niveau de diplôme








Composition des ménages





Profils électoraux

Premier tour

	Emmanuel MACRON	41.38 %
	Marine LE PEN	27.59 %
	Jean LASSALLE	20.69 %
	Fabien ROUSSEL	3.45 %
	Éric ZEMMOUR	3.45 %
	Valérie PÉCRESSÉ	3.45 %
	Nathalie ARTHAUD	0.00 %
	Jean-Luc MÉLENCHON	0.00 %
	Anne HIDALGO	0.00 %
	Yannick JADOT	0.00 %
	Philippe POUTOU	0.00 %



Nicolas DUPONT- AIGNAN 0.00 %

38 inscrits

Participation : 81.58%

Votes blancs : 3.23%

Votes nuls : 3.23%

Second tour



Emmanuel
MACRON

52,17 %



Marine LE PEN

47,83 %

38 inscrits

Participation : 68.42%

Votes blancs : 7.69%

Votes nuls : 3.85%

bien-dans-ma-ville.fr

Sécurité



Agressions physiques / sexuelles

0



Cambriolages

0



Vols / dégradations

0



Stupéfiants

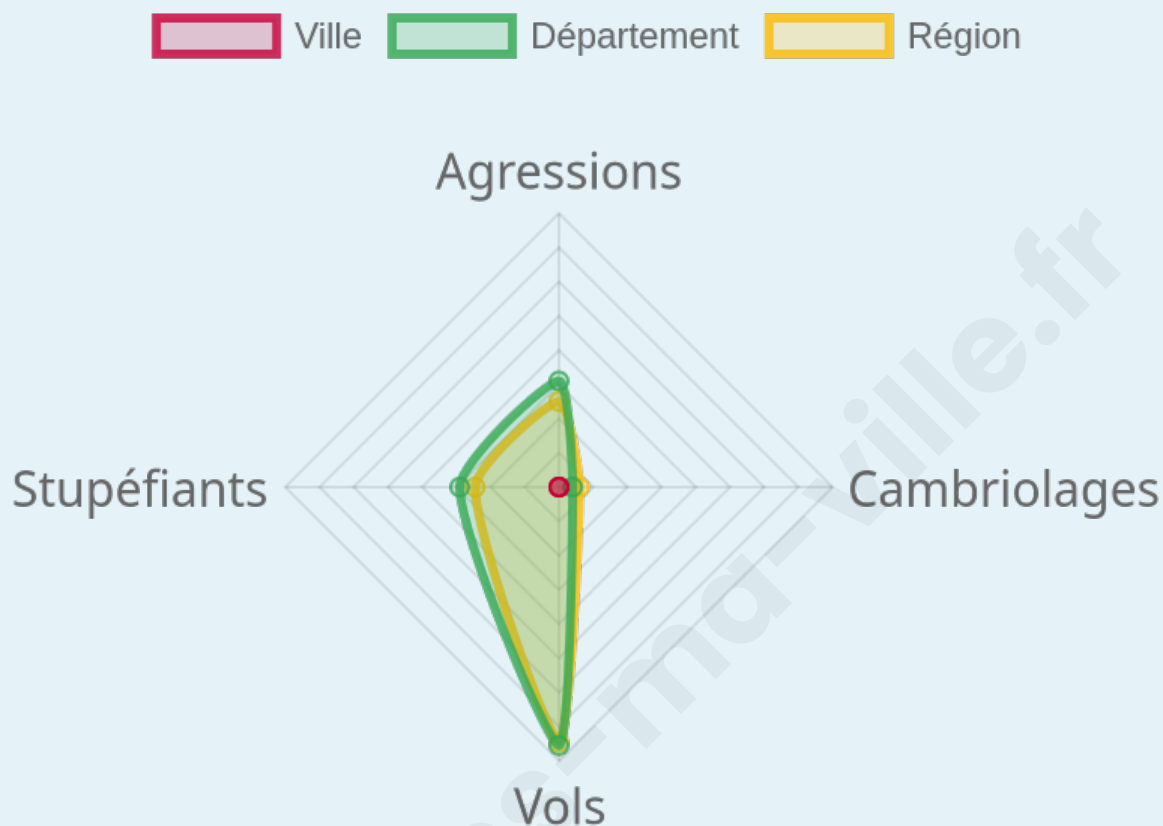
0

Evolution du nombre d'infractions



Pour comparer

(en proportion du nombre d'habitants)



Sources : Bases statistiques communale, départementale et régionale de la délinquance enregistrée par la police et la gendarmerie nationales selon les dernières parutions officielles de 2025 portant sur l'année 2024 ([data.gouv](https://data.gouv.fr)).

Agressions physiques / sexuelles : Violences sexuelles, coups et blessures volontaires intrafamiliaux, coups et blessures volontaires, autres coups, blessures volontaires et vols violents sans arme.

Cambriolages : Cambriolages de logements.

Vols : Vols avec armes, vols d'accessoires sur véhicules, vols dans les véhicules, vols de véhicules, vols sans violence contre des personnes, destructions, dégradations volontaires et escroqueries.

Stupéfiants : Trafic de stupéfiants dont (AFD) et usage de stupéfiants.

Services à la population



Commerce

Hypermarché	X Valdahon 9km
Supermarché	X Bouclans 7km
Superette	X Vercel-Villedieu-le-Camp 8km
Boulangerie	X Gonsans 2km
Boucherie	X Naisey-les-Granges 6km
Restaurant	X Naisey-les-Granges 7km
Garage	X Gonsans 2km
Station-service	X Vercel-Villedieu-le-Camp 8km
Banque	X Bouclans 7km
La poste	X Vercel-Villedieu-le-Camp 8km
Coiffeur	X Gonsans 2km
Tabac	X Vercel-Villedieu-le-Camp 8km
Bars / discothèque	X Saint-Juan 7km
Bibliothèque	X Roche-lez-Beaupré 16km
Cinéma	X Valdahon 9km
Vétérinaire	X Vercel-Villedieu-le-Camp 8km



Santé

Pharmacie	X Bouclans 6km
Hôpital	X Besançon 23km
Laboratoire d'analyses médicales	X Valdahon 9km
Etablissement pour handicapé	X Valdahon 9km
EHPA	X Vercel-Villedieu-le-Camp 8km
Médecin	X Bouclans 7km
Dentiste	X Bouclans 7km
Chirurgien	X Besançon 22km
Dermatologue	X Valdahon 9km
Anesthésiste	X Besançon 26km
Gastro-entérologue	X Besançon 22km
Gynécologue	X Besançon 22km
Cancérologue	X 0km
Neurologue	X Besançon 20km
Ophtalmologue	X Ornans 20km
ORL	X Besançon 22km
Cardiologue	X Ornans 19km
Pédiatre	X Besançon 22km
Pneumologue	X Besançon 23km
Psychologue	X Roche-lez-Beaupré 17km
Radiologue	X Valdahon 9km
Rhumatologue	X Besançon 21km
Sage-femme	X Valdahon 8km



Éducation

Crèche	X Naisey-les-Granges 6km
Ecole maternelle Public	X Passavant 7km
Ecole maternelle Privé	X Muespach 87km
Ecole primaire Public	X Gonsans 2km
Ecole primaire Privé	X Vercel-Villedieu-le-Camp 8km
Collège Public	X Valdahon 8km
Collège Privé	X Vercel-Villedieu-le-Camp 8km
Lycée Public	X Mamirolle 12km
Lycée Privé	X Besançon 21km

Sources : Base Sirene des entreprises et de leurs établissements selon les dernières parutions officielles de 2025 portant sur l'année 2024 ([data.gouv](#)). Liste, localisation et tarifs des professionnels de santé selon les dernières parutions officielles de 2025 portant sur l'année 2024 ([opendatasoft](#)) et FINISS Extraction du Fichier des établissements selon les dernières parutions officielles de 2025 portant sur l'année 2024 ([data.gouv](#)). Adresse et géolocalisation des établissements d'enseignement du premier et second degrés selon les

bien-dans-ma-ville.fr

Villes autour de Magny-Châtelard

Ville	Habitants	Superficie	Pop densité	Pop active	Taux chômage	Revenu moyen	Prix immobilier
Gonsans	554	17 km ²	33 h/km ²	53.6%	4.2%	23 990 €/an	1 763 €/m ²
Côtebrune	76	3 km ²	25 h/km ²	51.3%	0%	NC	NC
Belmont	79	4 km ²	20 h/km ²	43%	0%	NC	NC
Chaux-lès-Passavant	124	8 km ²	16 h/km ²	30.6%	0.8%	NC	NC
Aïssey	168	10 km ²	17 h/km ²	52.4%	2.4%	20 390 €/an	976 €/m ²
Glamondans	195	9 km ²	22 h/km ²	52.3%	5.1%	23 620 €/an	852 €/m ²
Orsans	179	8 km ²	22 h/km ²	54.7%	1.1%	25 120 €/an	1 628 €/m ²
Bouclans (1 avis)	1 053	24 km ²	44 h/km ²	47.8%	2.5%	24 260 €/an	1 507 €/m ²
Bremondans	107	7 km ²	15 h/km ²	43.9%	3.7%	21 740 €/an	1 787 €/m ²
Épenouse	167	5 km ²	33 h/km ²	55.7%	6%	24 650 €/an	988 €/m ²
Naisey-les-Granges	835	25 km ²	33 h/km ²	51.3%	2%	24 540 €/an	1 397 €/m ²
Saint-Juan	191	12 km ²	16 h/km ²	45.5%	2.6%	22 500 €/an	1 032 €/m ²
Dammartin-les-Templiers	218	9 km ²	24 h/km ²	45%	3.7%	24 340 €/an	2 029 €/m ²
Courtetaïn-et-Salans	93	6 km ²	16 h/km ²	46.2%	6.5%	NC	827 €/m ²
Vercel-Villedieu-le-Camp (1 avis)	1 762	30 km ²	59 h/km ²	46.9%	4.1%	24 720 €/an	1 422 €/m ²

bien-dans-ma-ville.fr



Vous aimez votre ville ? Notez-la !

Et faites-nous part de vos remarques constructives



Avec

BIEN dans ma **VILLE** 