



Version web

Ville de Le Magny

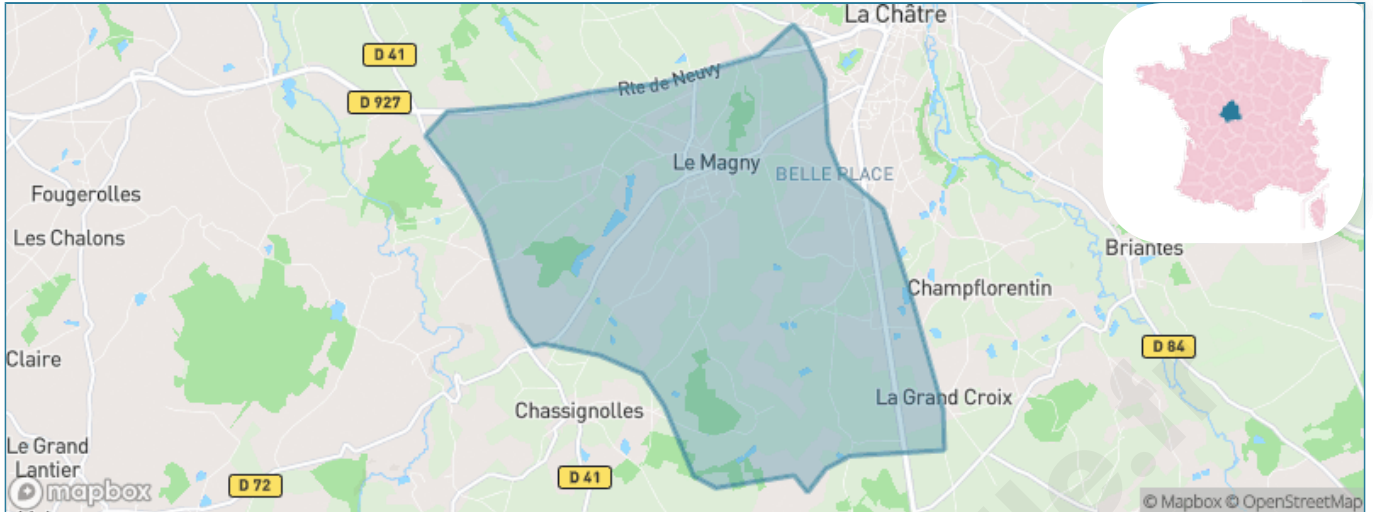
Présenté par

BIEN dans
ma **VILLE** 

Sommaire

Situation géographique	3
Statistiques sur la population	4
Evolution du nombre d'habitants	4
Tranche d'âge	5
0-14 ans	5
15-29 ans	5
30-44 ans	5
45-59 ans	5
60-74 ans	5
75-89 ans	5
90 ans et +	5
Activité professionnelle	5
Agriculteurs	5
Artisans, Commerçants	5
Cadres et sup.	5
Professions intermédiaires	5
Employé	5
Ouvrier	5
Retraité	5
Autres	5
Niveau de diplôme	6
Sans diplôme ou CEP	6
Brevet, BEPC, DNB	6
CAP-BEP ou équivalent	6
BAC ou équivalent	6
BAC+2	6
BAC+3 ou +4	6
BAC+5 ou plus	6
Composition des ménages	6
Couple sans enfant	6
Couple avec enfant(s)	6
Famille monoparentale	6
Colocation / Autre	6
Personnes seules	6
Profil électoraux	7
Premier tour	7
Sécurité	8
Evolution du nombre d'infractions	8
Pour comparer	9
Services à la population	10
Commerce	10
Éducation	10
Villes autour de Le Magny	11
Avis sur la ville de Le Magny	12
Moyenne par critère	12
Villes autour de Le Magny	12
Répartition des avis par note	12
Répartition des avis par note	12

Situation géographique



i Informations clés

- **Région** : Centre-Val de Loire
- **Département** : Indre
- **Code postal** : 36400
- **Superficie** : 17 km²



Statistiques sur la population



Nombre d'habitants

1 003



Age moyen

46 ans



Pop active

41.1%



Taux chômage

6.3%



Pop densité

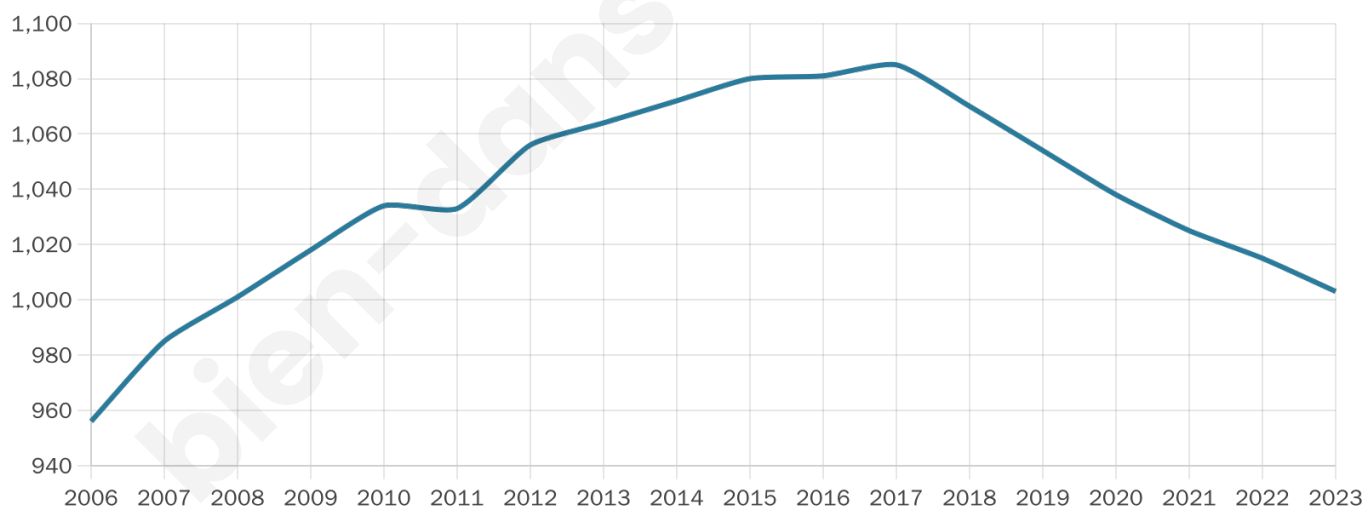
59 h/km²



Revenu moyen

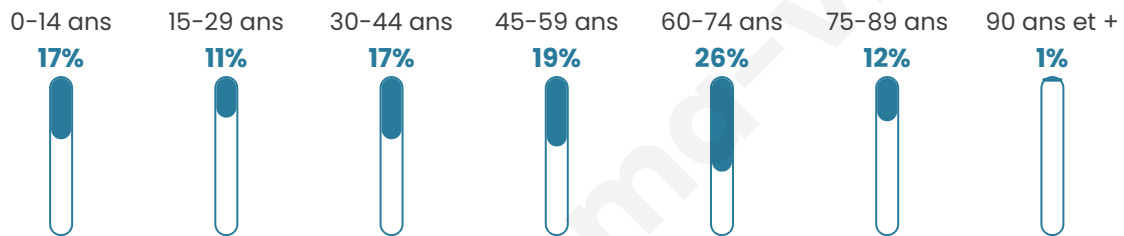
22 220 €/an

Evolution du nombre d'habitants

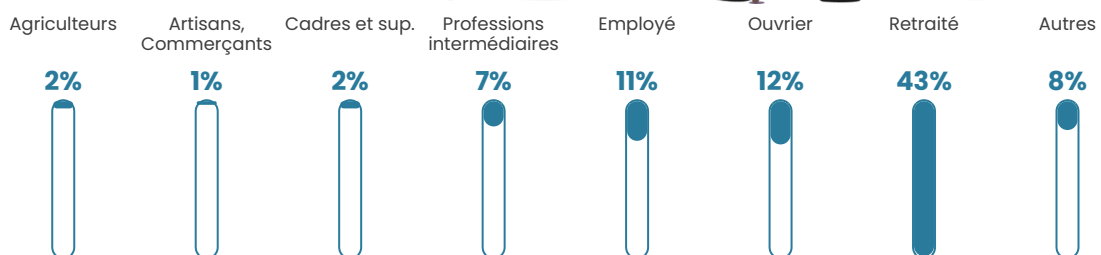


Sources : Institut national de la statistique et des études économiques (insee) selon Les dernières parutions officielles de 2024 portant sur les années 2020, 2021 et 2022.

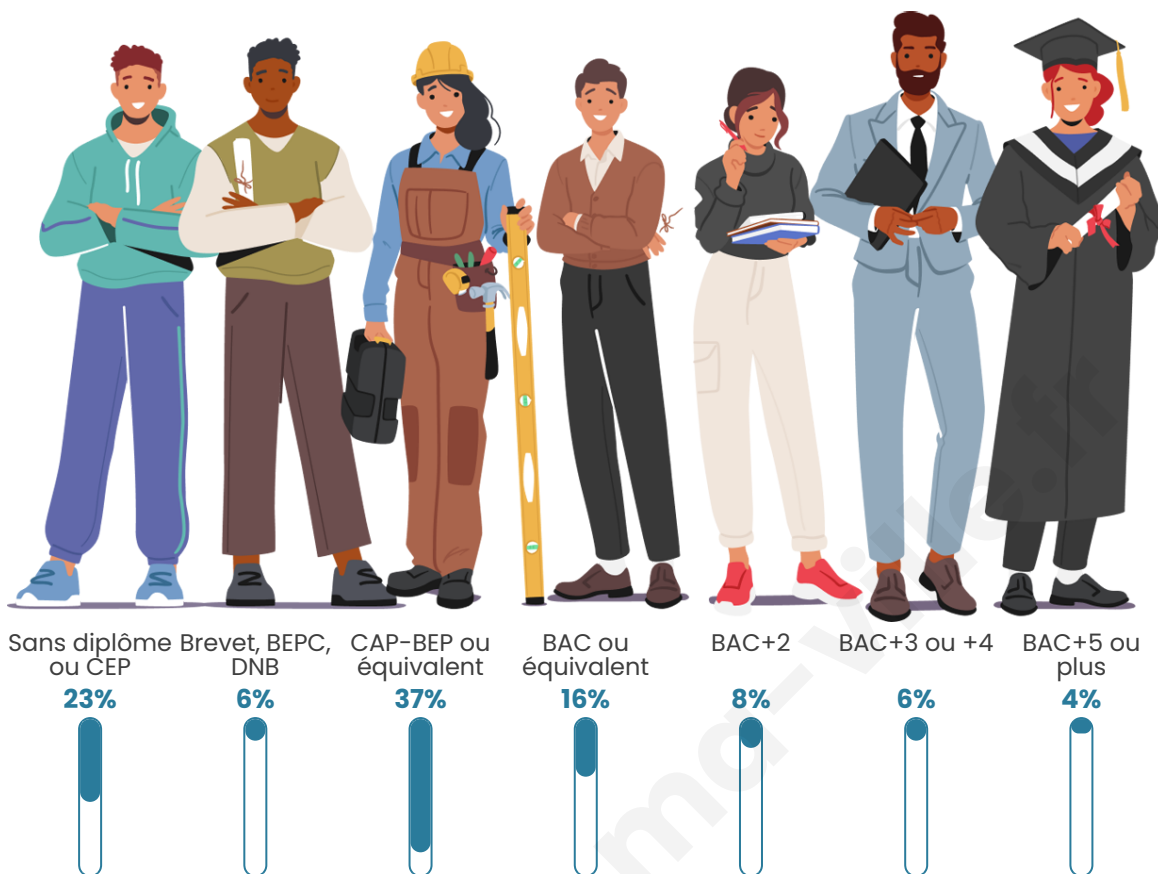
Tranche d'âge




Activité professionnelle



Niveau de diplôme











Composition des ménages





Profils électoraux

Premier tour

	Marine LE PEN	28.86 %
	Emmanuel MACRON	26.68 %
	Jean-Luc MÉLENCHON	15.10 %
	Jean LASSALLE	7.38 %
	Valérie PÉCRESE	5.20 %
	Éric ZEMMOUR	4.70 %
	Yannick JADOT	3.36 %
	Nicolas DUPONT-AIGNAN	3.36 %
	Anne HIDALGO	2.01 %
	Fabien ROUSSEL	1.68 %
	Nathalie ARTHAUD	1.17 %
	Philippe POUTOU	0.50 %

Second tour

	Emmanuel MACRON	51,58 %
	Marine LE PEN	48,42 %

793 inscrits

Participation : 81.72%

Votes blancs : 7.41%

Votes nuls : 4.63%

793 inscrits

Participation : 78.06%

Votes blancs : 2.75%

Votes nuls : 0.97%

Sécurité



Agressions physiques / sexuelles

0



Cambriolages

0



Vols / dégradations

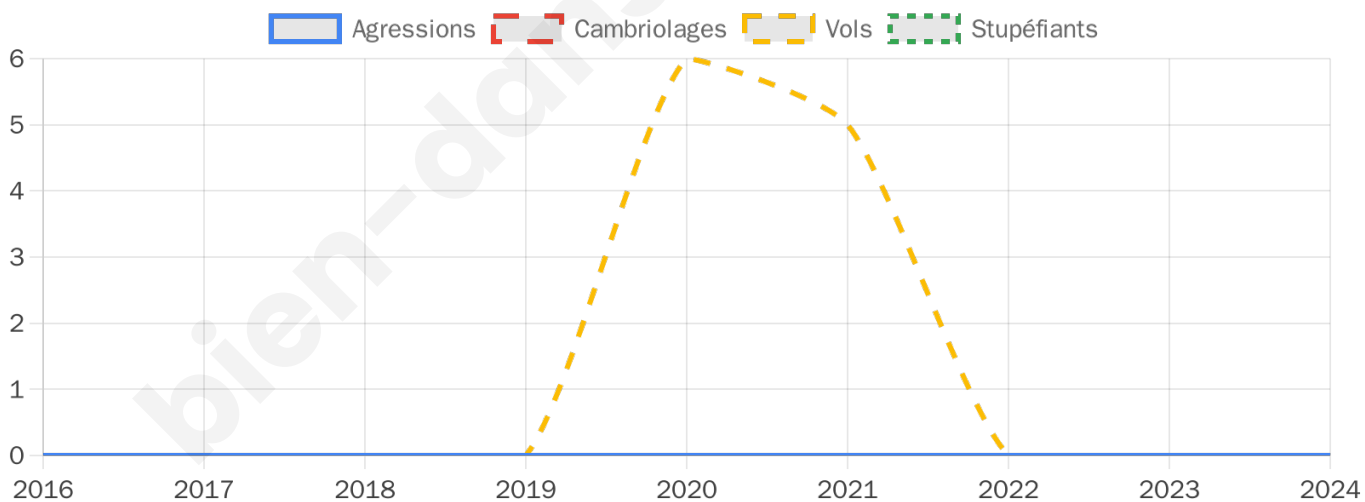
0



Stupéfiants

0

Evolution du nombre d'infractions



Pour comparer

(en proportion du nombre d'habitants)

■ Ville ■ Département ■ Région



Sources : Bases statistiques communale, départementale et régionale de la délinquance enregistrée par la police et la gendarmerie nationales selon les dernières parutions officielles de 2025 portant sur l'année 2024 ([data.gouv](https://data.gouv.fr)).

Agressions physiques / sexuelles : Violences sexuelles, coups et blessures volontaires intrafamiliaux, coups et blessures volontaires, autres coups, blessures volontaires et vols violents sans arme.

Cambriolages : Cambriolages de logements.

Vols : Vols avec armes, vols d'accessoires sur véhicules, vols dans les véhicules, vols de véhicules, vols sans violence contre des personnes, destructions, dégradations volontaires et escroqueries.

Stupéfiants : Trafic de stupéfiants dont (AFD) et usage de stupéfiants.

Services à la population



Commerce

Hypermarché	1
Supermarché	1
Superette	X La Châtre 4km
Boulangerie	X La Châtre 4km
Boucherie	X La Châtre 4km
Restaurant	X Chassignolles 2km
Garage	1
Station-service	X La Châtre 4km
Banque	X La Châtre 4km
La poste	X La Châtre 4km
Coiffeur	1
Tabac	X La Châtre 4km
Bars / discothèque	X Chassignolles 2km
Bibliothèque	X Pommiers 24km
Cinéma	X Argenton-sur-Creuse 34km
Vétérinaire	X Chassignolles 4km



Santé

Pharmacie	X La Châtre 3km
Hôpital	X La Châtre 3km
Laboratoire d'analyses médicales	X La Châtre 4km
Etablissement pour handicapé	X La Châtre 2km
EHPA	X La Châtre 3km
Médecin	X La Châtre 3km
Dentiste	X La Châtre 4km
Chirurgien	X La Châtre 3km
Dermatologue	X La Châtre 3km
Anesthésiste	X Guéret 42km
Gastro-entérologue	X Guéret 42km
Gynécologue	X Châteauroux 34km
Cancérologue	X Saint-Doulchard 69km
Neurologue	X Châteauroux 34km
Ophthalmologue	X La Châtre 3km
ORL	X Châteauroux 34km
Cardiologue	X Châteauroux 36km
Pédiatre	X Saint-Doulchard 69km
Pneumologue	X Châteauroux 35km
Psychologue	X Argenton-sur-Creuse 34km
Radiologue	X La Châtre 3km
Rhumatologue	X Saint-Marcel 33km
Sage-femme	X La Châtre 4km



Éducation

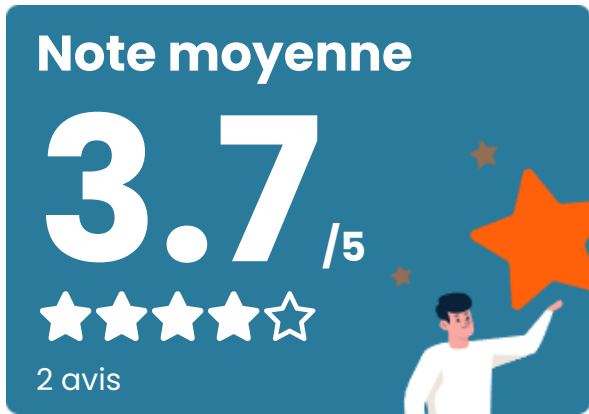
Crèche	X La Châtre 4km
Ecole maternelle Public	X La Châtre 3km
Ecole maternelle Privé	X Bourges 65km
Ecole primaire Public	1
Ecole primaire Privé	X La Châtre 4km
Collège Public	X La Châtre 4km
Collège Privé	X Boussac-Bourg 29km
Lycée Public	X La Châtre 4km
Lycée Privé	X Châteauroux 33km

Sources : Base Sirene des entreprises et de leurs établissements selon les dernières parutions officielles de 2025 portant sur l'année 2024 ([data.gouv](#)). Liste, localisation et tarifs des professionnels de santé selon les dernières parutions officielles de 2025 portant sur l'année 2024 ([opendatasoft](#)) et FINESS Extraction du Fichier des établissements selon les dernières parutions officielles de 2025 portant sur l'année 2024 ([data.gouv](#)). Adresse et géolocalisation des établissements d'enseignement du premier et second degrés selon les dernières parutions officielles de 2025 portant sur l'année 2024 ([data.education.gouv](#))

Villes autour de Le Magny

Ville	Habitants	Superficie	Pop densité	Pop active	Taux chômage	Revenu moyen	Prix immobilier
Chassignolles	529	29 km ²	18 h/km ²	47.4%	5.3%	21 070 €/an	989 €/m ²
Briantes (1 avis)	589	23 km ²	26 h/km ²	48.6%	4.6%	21 560 €/an	894 €/m ²
La Châtre (3 avis)	4 037	6 km ²	673 h/km ²	35.6%	6.3%	20 310 €/an	1 003 €/m ²
Poulligny-Saint-Martin	235	15 km ²	16 h/km ²	42.6%	3%	18 110 €/an	1 404 €/m ²
Lacs	653	13 km ²	50 h/km ²	47.2%	3.7%	23 030 €/an	1 199 €/m ²
Montgivray	1 546	25 km ²	62 h/km ²	42.4%	4.2%	22 220 €/an	2 291 €/m ²
Sarzay	301	18 km ²	17 h/km ²	45.2%	4.7%	21 470 €/an	875 €/m ²
Fougerolles	349	17 km ²	21 h/km ²	50.7%	2.9%	20 450 €/an	800 €/m ²
Saint-Denis-de-Jouhet	953	43 km ²	22 h/km ²	37.1%	3.7%	19 750 €/an	1 023 €/m ²
Poulligny-Notre-Dame	639	33 km ²	19 h/km ²	44%	5.2%	19 960 €/an	685 €/m ²
Montlevicq (1 avis)	106	18 km ²	6 h/km ²	40.6%	8.5%	NC	1 818 €/m ²
La Motte-Feuilly	67	5 km ²	13 h/km ²	52.2%	1.5%	NC	619 €/m ²
Nohant-Vic (1 avis)	450	21 km ²	21 h/km ²	46.2%	4%	23 310 €/an	885 €/m ²
Lourouer-Saint-Laurent	245	11 km ²	22 h/km ²	47.8%	2.9%	22 920 €/an	1 471 €/m ²
Sainte-Sévère-sur-Indre	778	26 km ²	30 h/km ²	33.7%	3.5%	21 010 €/an	1 030 €/m ²

Avis sur la ville de Le Magny



Moyenne par critère



Villes autour de Le Magny

Ville	Note globale	Sécurité	Éducation	Sport Loisir	Environnement	Vie pratique
Chassignolles	-	-	-	-	-	-
Briantes (1 avis)	2.8	4.0	5.0	1.0	3.0	1.0
La Châtre (3 avis)	3.7	4.0	3.3	3.7	4.0	3.3
Poulligny-Saint-Martin	-	-	-	-	-	-
Lacs	-	-	-	-	-	-
Montgivray	-	-	-	-	-	-
Sarzay	-	-	-	-	-	-
Fougerolles	-	-	-	-	-	-
Saint-Denis-de-Jouhet	-	-	-	-	-	-
Poulligny-Notre-Dame	-	-	-	-	-	-
Montlevicq (1 avis)	3.6	4.0	4.0	3.0	5.0	2.0
La Motte-Feuilly	-	-	-	-	-	-
Nohant-Vic (1 avis)	3.4	4.0	4.0	3.0	4.0	2.0
Lourouer-Saint-Laurent	-	-	-	-	-	-
Sainte-Sévère-sur-Indre	-	-	-	-	-	-



Vous aimez votre ville ? Notez-la !

Et faites-nous part de vos remarques constructives



Avec

BIEN dans ma **VILLE** 