



Version web

# Ville de Magnac-Laval

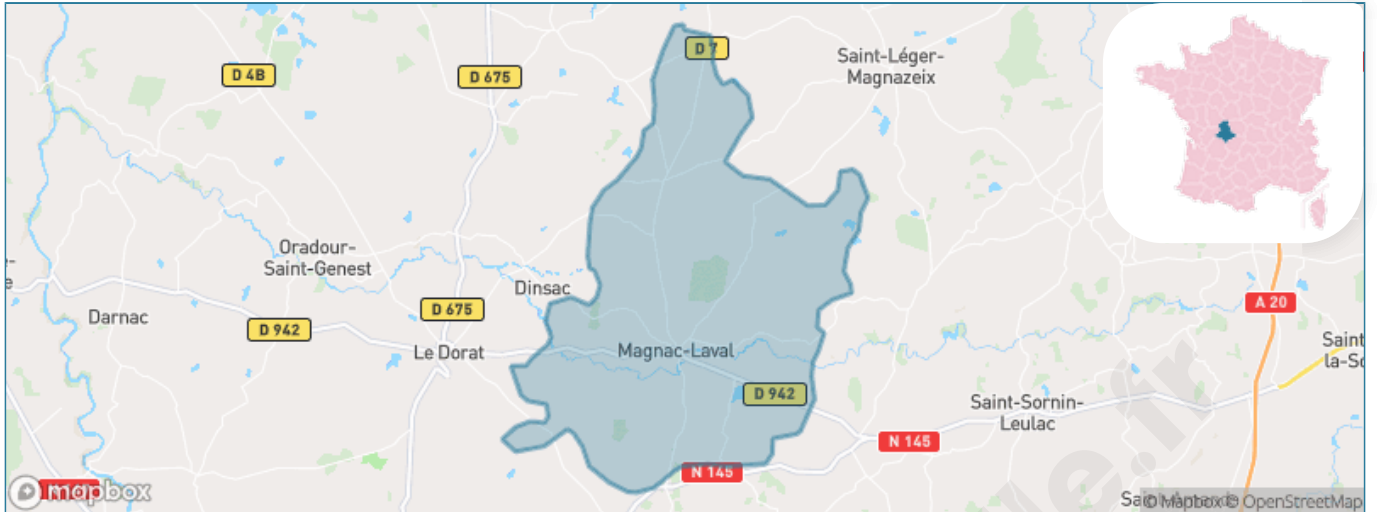
Présenté par

**BIEN** dans  
ma **VILLE** 

# Sommaire

Situation géographique .....	3
Statistiques sur la population .....	4
Evolution du nombre d'habitants .....	4
Tranche d'âge .....	5
<i>0-14 ans</i> .....	5
<i>15-29 ans</i> .....	5
<i>30-44 ans</i> .....	5
<i>45-59 ans</i> .....	5
<i>60-74 ans</i> .....	5
<i>75-89 ans</i> .....	5
<i>90 ans et +</i> .....	5
Activité professionnelle .....	5
<i>Agriculteurs</i> .....	5
<i>Artisans, Commerçants</i> .....	5
<i>Cadres et sup.</i> .....	5
<i>Professions intermédiaires</i> .....	5
<i>Employé</i> .....	5
<i>Ouvrier</i> .....	5
<i>Retraité</i> .....	5
<i>Autres</i> .....	5
Niveau de diplôme .....	6
<i>Sans diplôme ou CEP</i> .....	6
<i>Brevet, BEPC, DNB</i> .....	6
<i>CAP-BEP ou équivalent</i> .....	6
<i>BAC ou équivalent</i> .....	6
<i>BAC+2</i> .....	6
<i>BAC+3 ou +4</i> .....	6
<i>BAC+5 ou plus</i> .....	6
Composition des ménages .....	6
<i>Couple sans enfant</i> .....	6
<i>Couple avec enfant(s)</i> .....	6
<i>Famille monoparentale</i> .....	6
<i>Colocation / Autre</i> .....	6
<i>Personnes seules</i> .....	6
Profils électoraux .....	7
<i>Premier tour</i> .....	7
Sécurité .....	8
<i>Evolution du nombre d'infractions</i> .....	8
<i>Pour comparer</i> .....	9
Services à la population .....	10
<i>Commerce</i> .....	10
<i>Éducation</i> .....	10
<i>Villes autour de Magnac-Laval</i> .....	11

# Situation géographique



## i Informations clés

- **Région** : Nouvelle-Aquitaine
- **Département** : Haute-Vienne
- **Code postal** : 87190
- **Superficie** : 72 km<sup>2</sup>



# Statistiques sur la population



Nombre d'habitants

**1 690**



Age moyen

**54 ans**



Pop active

**32.2%**



Taux chômage

**6.5%**



Pop densité

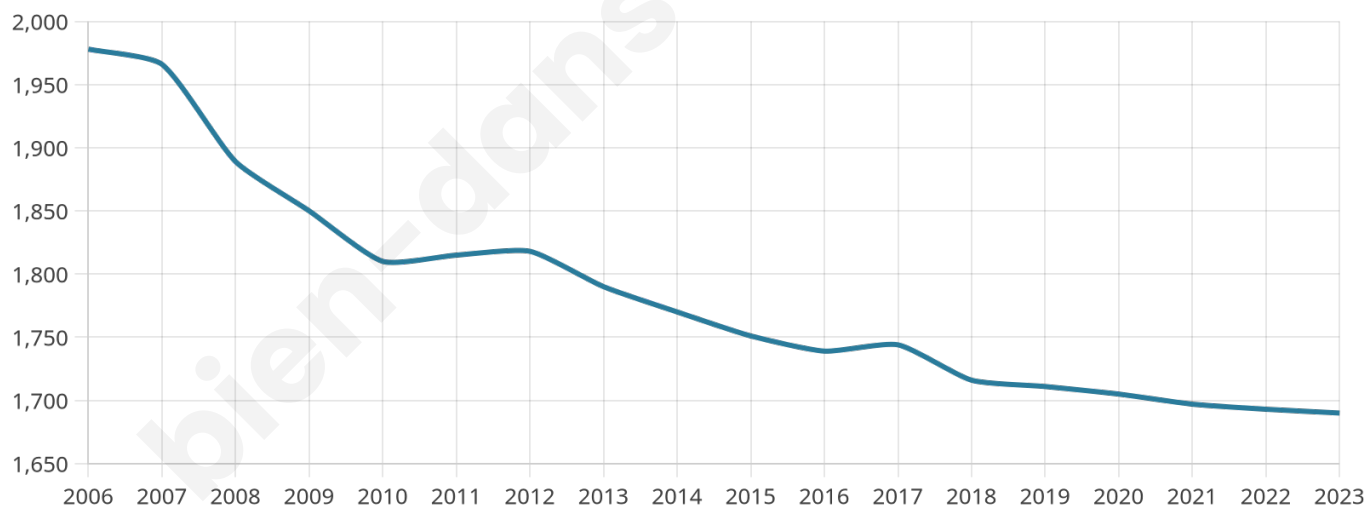
**23 h/km<sup>2</sup>**



Revenu moyen

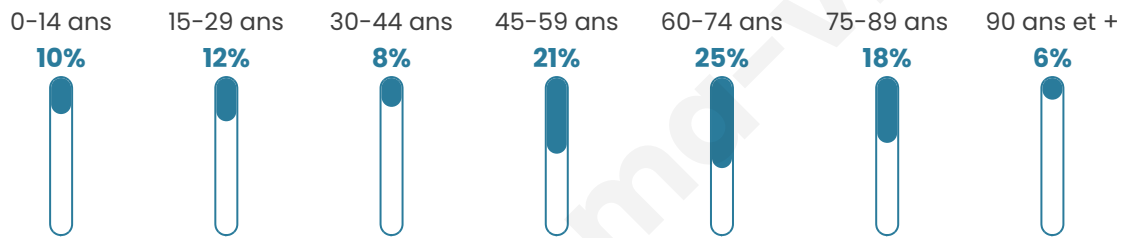
**20 200 €/an**

## Evolution du nombre d'habitants

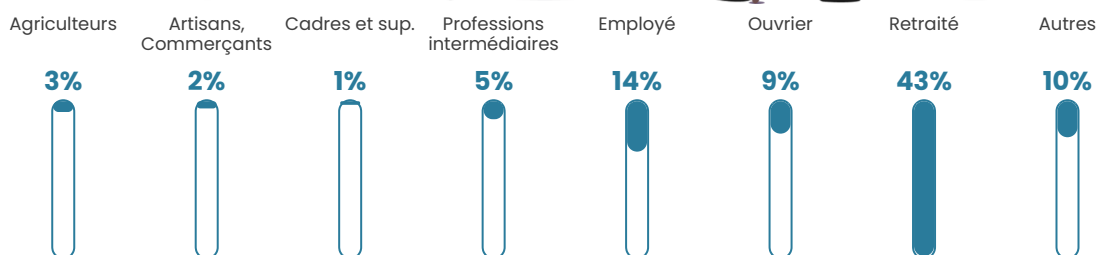


Sources : Institut national de la statistique et des études économiques (insee) selon Les dernières parutions officielles de 2024 portant sur les années 2020, 2021 et 2022.

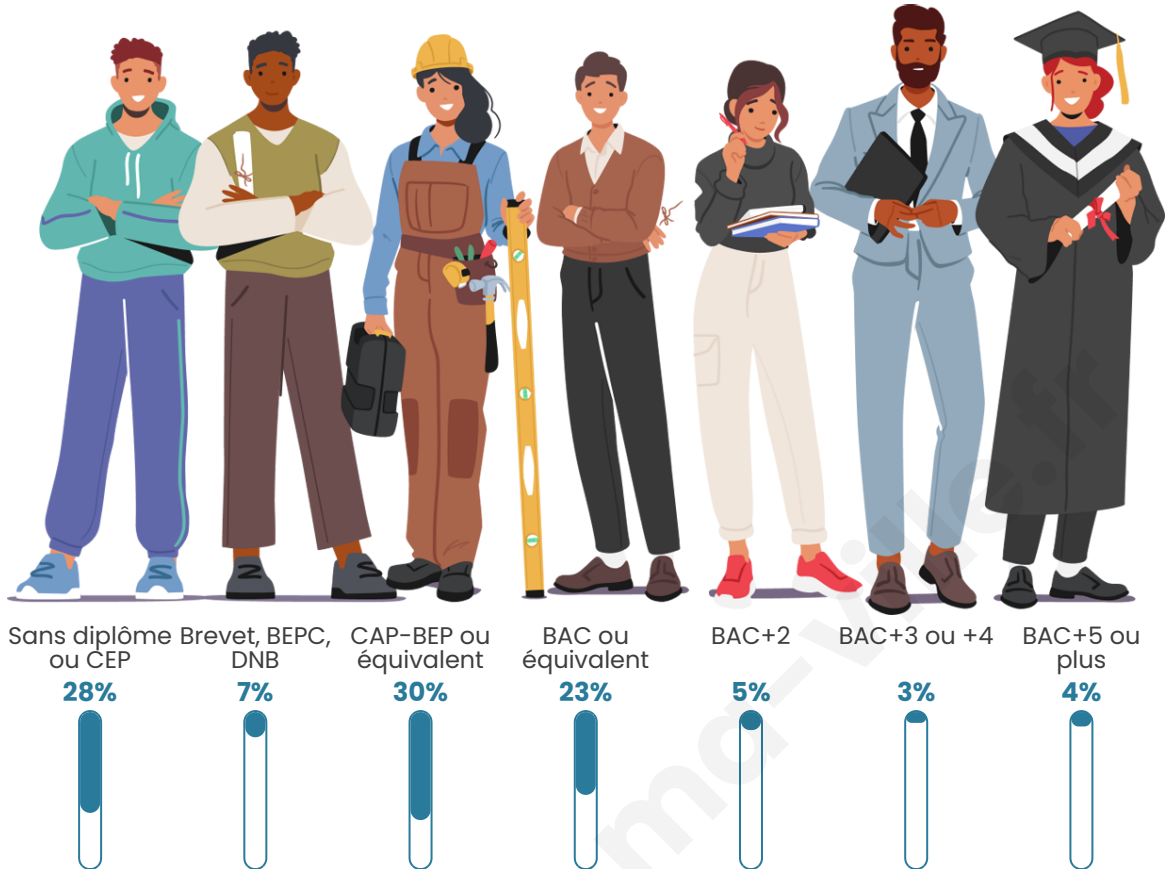
## Tranche d'âge




## Activité professionnelle



## Niveau de diplôme









## Composition des ménages



# Profils électoraux

## Premier tour

	Emmanuel MACRON	29.02 %
	Marine LE PEN	27.40 %
	Jean-Luc MÉLENCHON	15.07 %
	Éric ZEMMOUR	6.60 %
	Jean LASSALLE	5.48 %
	Valérie PÉCRESSÉ	5.35 %
	Fabien ROUSSEL	4.23 %
	Yannick JADOT	1.99 %
	Anne HIDALGO	1.87 %
	Nicolas DUPONT- AIGNAN	1.87 %
	Nathalie ARTHAUD	0.87 %
	Philippe POUTOU	0.25 %



### 1 138 inscrits

Participation : 72.93%

Votes blancs : 2.29%

Votes nuls : 0.96%

## Second tour

	Emmanuel MACRON	54,22 %
	Marine LE PEN	45,78 %

### 1 138 inscrits

Participation : 71.79%

Votes blancs : 5.39%

Votes nuls : 3.18%

# Sécurité



Agressions physiques / sexuelles

**22**



Cambriolages

**0**



Vols / dégradations

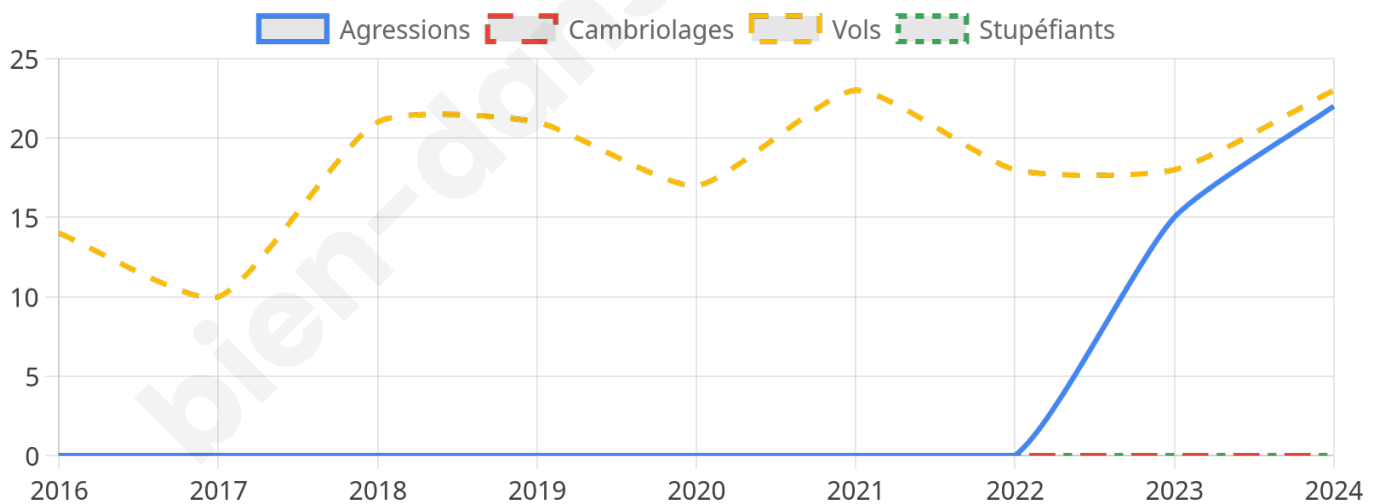
**23**



Stupéfiants

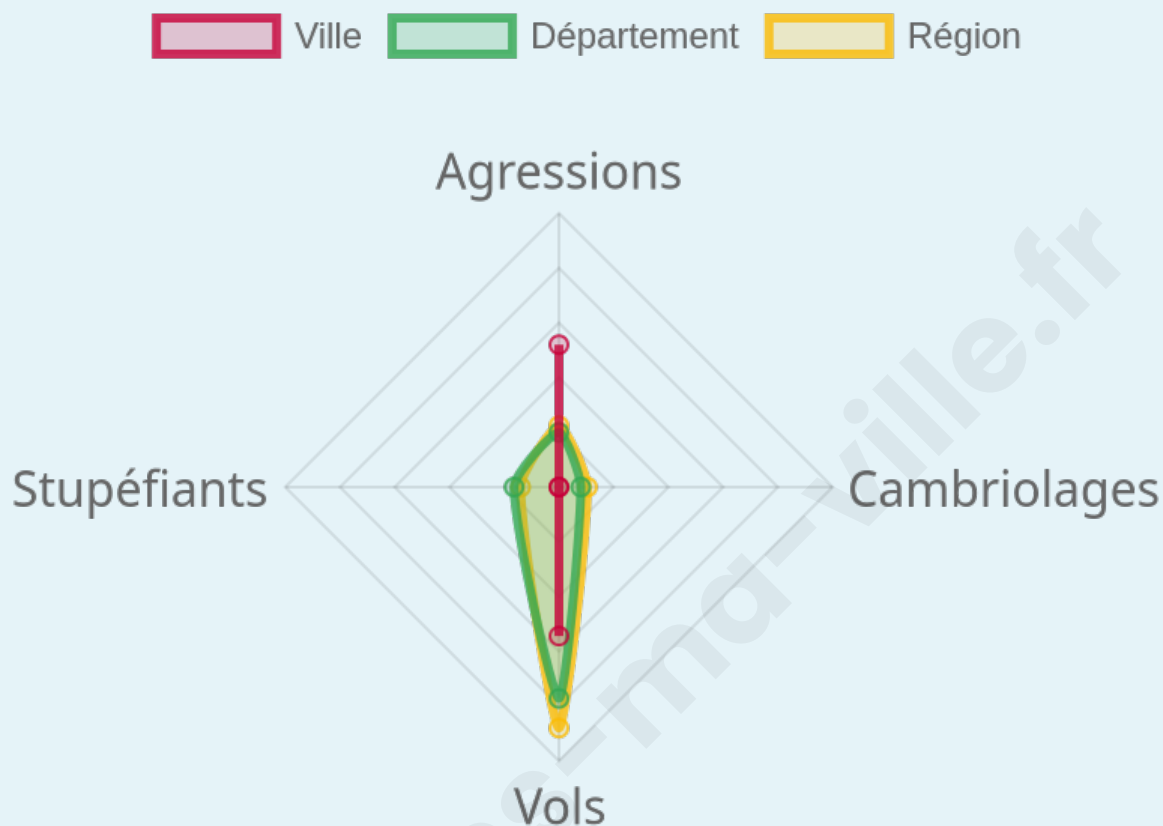
**0**

## Evolution du nombre d'infractions



## Pour comparer

(en proportion du nombre d'habitants)



Sources : Bases statistiques communale, départementale et régionale de la délinquance enregistrée par la police et la gendarmerie nationales selon les dernières parutions officielles de 2025 portant sur l'année 2024 ([data.gouv](https://data.gouv.fr)).

Agressions physiques / sexuelles : Violences sexuelles, coups et blessures volontaires intrafamiliaux, coups et blessures volontaires, autres coups, blessures volontaires et vols violents sans arme.

Cambriolages : Cambriolages de logements.

Vols : Vols avec armes, vols d'accessoires sur véhicules, vols dans les véhicules, vols de véhicules, vols sans violence contre des personnes, destructions, dégradations volontaires et escroqueries.

Stupéfiants : Trafic de stupéfiants dont (AFD) et usage de stupéfiants.

# Services à la population



## Commerce

Hypermarché	X <a href="#">Rezé</a> 21km
Supermarché	1
Superette	1
Boulangerie	1
Boucherie	1
Restaurant	4
Garage	2
Station-service	1
Banque	1
La poste	X <a href="#">Droux</a> 6km
Coiffeur	2
Tabac	X <a href="#">Saint-Léger-Magnazeix</a> 10km
Bars / discothèque	4
Bibliothèque	X <a href="#">Châteauponsac</a> 13km
Cinéma	X <a href="#">Le Dorat</a> 6km
Vétérinaire	2



## Santé

Pharmacie	2
Hôpital	X <a href="#">La Souterraine</a> 24km
Laboratoire d'analyses médicales	X <a href="#">Bellac</a> 13km
Etablissement pour handicapé	X <a href="#">Bellac</a> 13km
EHPA	1
Médecin	X <a href="#">Le Dorat</a> 7km
Dentiste	X <a href="#">Le Dorat</a> 7km
Chirurgien	X <a href="#">Limoges</a> 43km
Dermatologue	X <a href="#">Saint-Junien</a> 42km
Anesthésiste	X <a href="#">Limoges</a> 45km
Gastro-entérologue	X <a href="#">Limoges</a> 46km
Gynécologue	X <a href="#">Saint-Junien</a> 42km
Cancérologue	X <a href="#">Limoges</a> 46km
Neurologue	X <a href="#">Limoges</a> 45km
Ophtalmologue	X <a href="#">Bellac</a> 13km
ORL	X <a href="#">Montmorillon</a> 33km
Cardiologue	X <a href="#">Limoges</a> 44km
Pédiatre	X <a href="#">Limoges</a> 45km
Pneumologue	X <a href="#">Limoges</a> 44km
Psychologue	X <a href="#">Saint-Sulpice-les-Feuilles</a> 19km
Radiologue	X <a href="#">Bellac</a> 13km
Rhumatologue	X <a href="#">Limoges</a> 42km
Sage-femme	X <a href="#">Le Dorat</a> 7km



## Éducation

Crèche	X <a href="#">Saint-Sornin-Leulac</a> 10km
Ecole maternelle Public	1
Ecole maternelle Privé	X <a href="#">Limoges</a> 44km
Ecole primaire Public	1
Ecole primaire Privé	X <a href="#">Brigueil-le-Chantre</a> 21km
Collège Public	X <a href="#">Le Dorat</a> 7km
Collège Privé	X <a href="#">Montmorillon</a> 32km
Lycée Public	1
Lycée Privé	X <a href="#">Limoges</a> 43km

Sources : Base Sirene des entreprises et de leurs établissements selon les dernières parutions officielles de 2025 portant sur l'année 2024 ([data.gouv](#)). Liste, localisation et tarifs des professionnels de santé selon les dernières parutions officielles de 2025 portant sur l'année 2024 ([opendatasoft](#)) et FINISS Extraction du Fichier des établissements selon les dernières parutions officielles de 2025 portant sur l'année 2024 ([data.gouv](#)). Adresse et géolocalisation des établissements d'enseignement du premier et second degrés selon les dernières parutions officielles de 2025 portant sur l'année 2024 ([data.education.gouv](#))

## Villes autour de Magnac-Laval

Ville	Habitants	Superficie	Pop densité	Pop active	Taux chômage	Revenu moyen	Prix immobilier
Dinsac	242	19 km <sup>2</sup>	13 h/km <sup>2</sup>	45%	2.1%	21 420 €/an	672 €/m <sup>2</sup>
Droux	378	24 km <sup>2</sup>	16 h/km <sup>2</sup>	32.8%	2.9%	20 020 €/an	881 €/m <sup>2</sup>
La Bazeuge	142	10 km <sup>2</sup>	14 h/km <sup>2</sup>	47.2%	4.2%	20 790 €/an	565 €/m <sup>2</sup>
Le Dorat (1 avis)	1 529	23 km <sup>2</sup>	66 h/km <sup>2</sup>	30.7%	3.7%	19 900 €/an	943 €/m <sup>2</sup>
Dompierre-les-Églises	375	30 km <sup>2</sup>	13 h/km <sup>2</sup>	36.8%	4.3%	19 990 €/an	813 €/m <sup>2</sup>
Villefavard	154	9 km <sup>2</sup>	17 h/km <sup>2</sup>	44.2%	5.8%	18 380 €/an	1 336 €/m <sup>2</sup>
Rancon	475	33 km <sup>2</sup>	14 h/km <sup>2</sup>	42.3%	4%	18 480 €/an	1 031 €/m <sup>2</sup>
Saint-Ouen-sur-Gartempe	214	22 km <sup>2</sup>	10 h/km <sup>2</sup>	43.5%	1.4%	20 710 €/an	1 240 €/m <sup>2</sup>
Saint-Léger-Magnazeix	484	55 km <sup>2</sup>	9 h/km <sup>2</sup>	41.1%	4.3%	17 690 €/an	974 €/m <sup>2</sup>
Tersannes	126	24 km <sup>2</sup>	5 h/km <sup>2</sup>	35.7%	1.6%	17 390 €/an	619 €/m <sup>2</sup>
Blanzac	468	23 km <sup>2</sup>	20 h/km <sup>2</sup>	47%	3.6%	20 410 €/an	799 €/m <sup>2</sup>
Oradour-Saint-Genest	367	37 km <sup>2</sup>	10 h/km <sup>2</sup>	33.5%	1.9%	18 600 €/an	849 €/m <sup>2</sup>
Saint-Sornin-Leulac (1 avis)	564	32 km <sup>2</sup>	18 h/km <sup>2</sup>	35.5%	2.5%	20 420 €/an	708 €/m <sup>2</sup>
Balledent	202	12 km <sup>2</sup>	17 h/km <sup>2</sup>	39.1%	3.5%	20 380 €/an	835 €/m <sup>2</sup>
Saint-Hilaire-la-Treille	361	29 km <sup>2</sup>	12 h/km <sup>2</sup>	40.7%	3%	20 340 €/an	1 156 €/m <sup>2</sup>

bien-dans-ma-ville.fr



# Vous aimez votre ville ? Notez-la !

Et faites-nous part de vos remarques constructives



Avec

**BIEN** dans  
ma **VILLE** 