



Version web

Ville de Magland

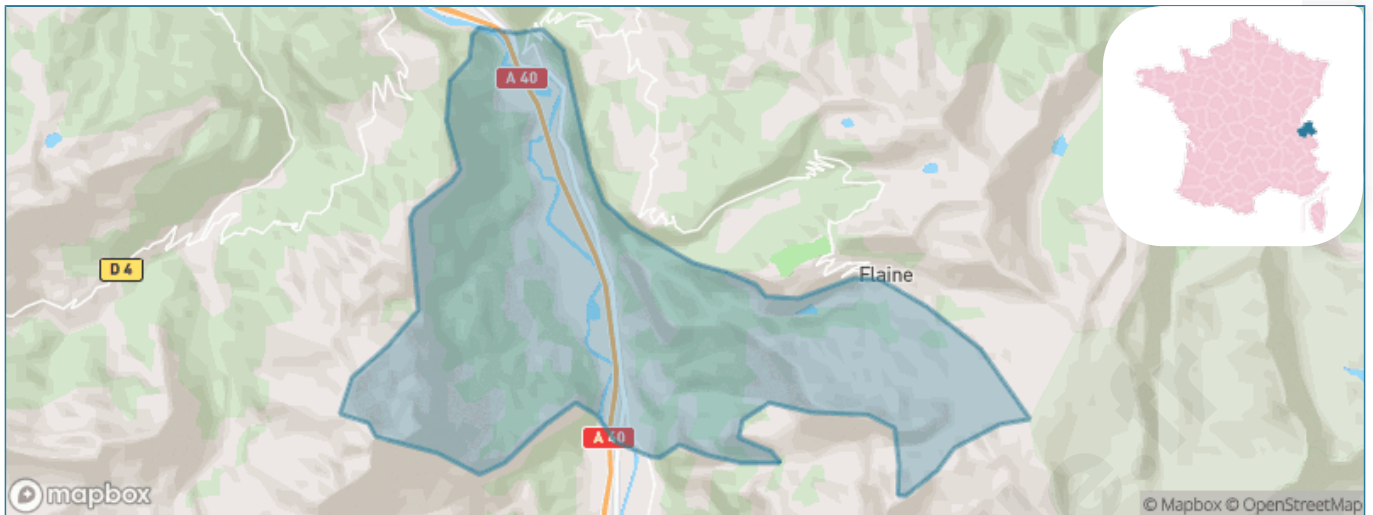
Présenté par

BIEN dans
ma **VILLE** 

Sommaire

| | |
|---|----|
| Situation géographique | 3 |
| Statistiques sur la population | 4 |
| Evolution du nombre d'habitants | 4 |
| Tranche d'âge | 5 |
| 0-14 ans | 5 |
| 15-29 ans | 5 |
| 30-44 ans | 5 |
| 45-59 ans | 5 |
| 60-74 ans | 5 |
| 75-89 ans | 5 |
| 90 ans et + | 5 |
| Activité professionnelle | 5 |
| Agriculteurs | 5 |
| Artisans, Commerçants | 5 |
| Cadres et sup. | 5 |
| Professions intermédiaires | 5 |
| Employé | 5 |
| Ouvrier | 5 |
| Retraité | 5 |
| Autres | 5 |
| Niveau de diplôme | 6 |
| Sans diplôme ou CEP | 6 |
| Brevet, BEPC, DNB | 6 |
| CAP-BEP ou équivalent | 6 |
| BAC ou équivalent | 6 |
| BAC+2 | 6 |
| BAC+3 ou +4 | 6 |
| BAC+5 ou plus | 6 |
| Composition des ménages | 6 |
| Couple sans enfant | 6 |
| Couple avec enfant(s) | 6 |
| Famille monoparentale | 6 |
| Colocation / Autre | 6 |
| Personnes seules | 6 |
| Profil électoraux | 7 |
| Premier tour | 7 |
| Sécurité | 8 |
| Evolution du nombre d'infractions | 8 |
| Pour comparer | 9 |
| Services à la population | 10 |
| Commerce | 10 |
| Éducation | 10 |
| Villes autour de Magland | 11 |
| Avis sur la ville de Magland | 12 |
| Moyenne par critère | 12 |
| Villes autour de Magland | 12 |
| Répartition des avis par note | 12 |
| Répartition des avis par note | 12 |

Situation géographique



i Informations clés

- **Région** : Auvergne-Rhône-Alpes
- **Département** : Haute-Savoie
- **Code postal** : 74300
- **Superficie** : 40 km²



haute
savoie
le Département

Statistiques sur la population



Nombre d'habitants

3 220



Age moyen

40 ans



Pop active

51.2%



Taux chômage

6.4%



Pop densité

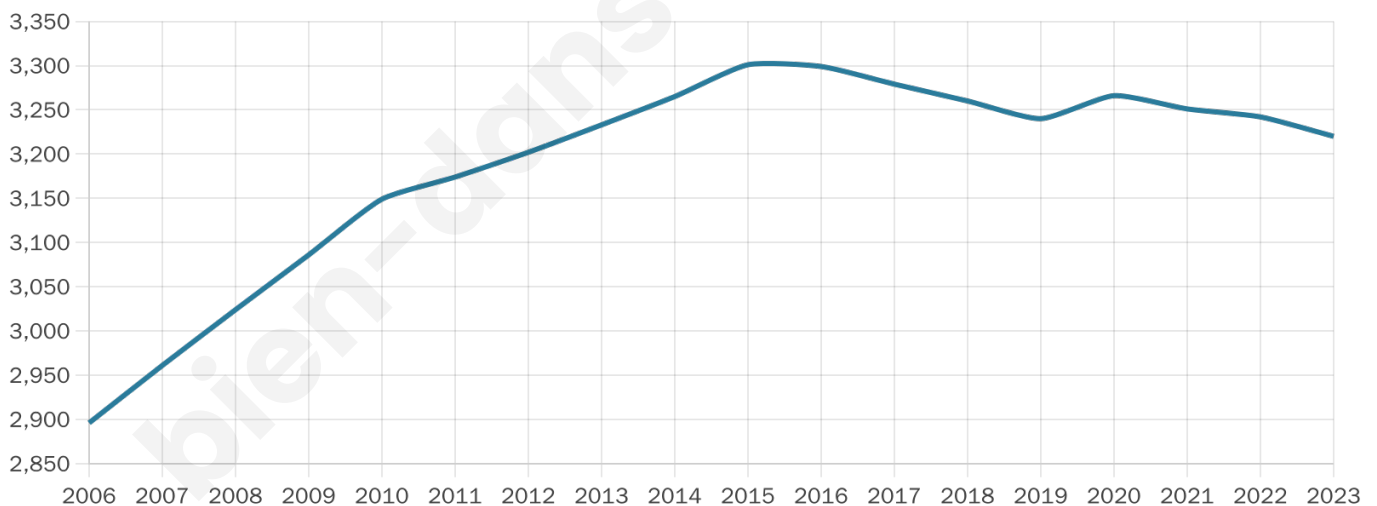
81 h/km²



Revenu moyen

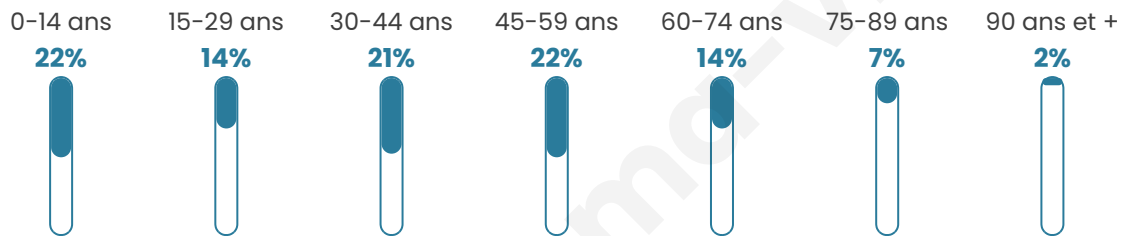
24 760 €/an

Evolution du nombre d'habitants

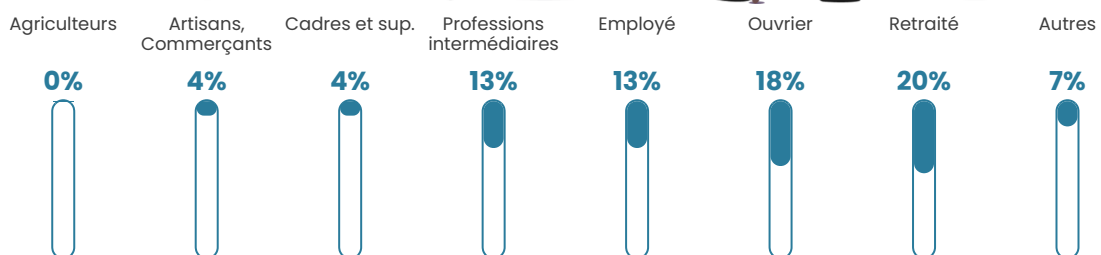


Sources : Institut national de la statistique et des études économiques (insee) selon Les dernières parutions officielles de 2024 portant sur les années 2020, 2021 et 2022.

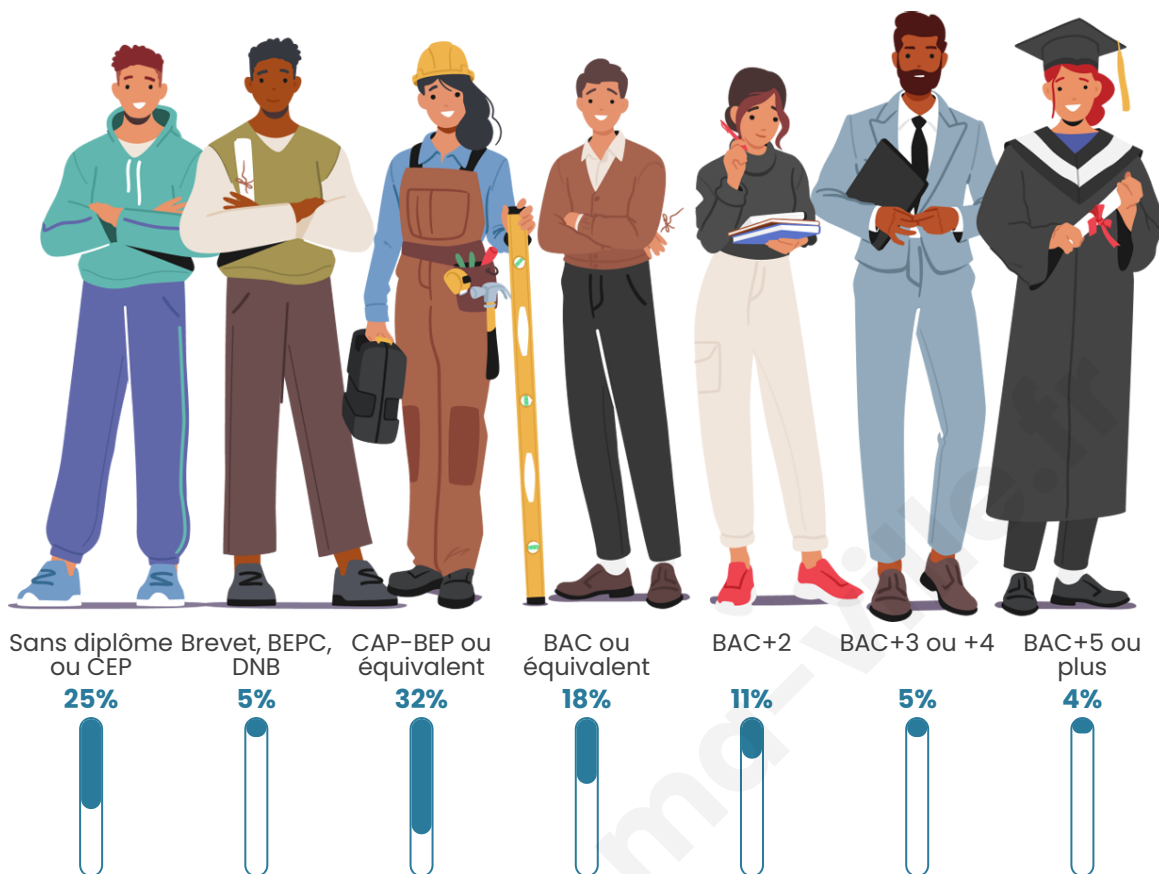
Tranche d'âge



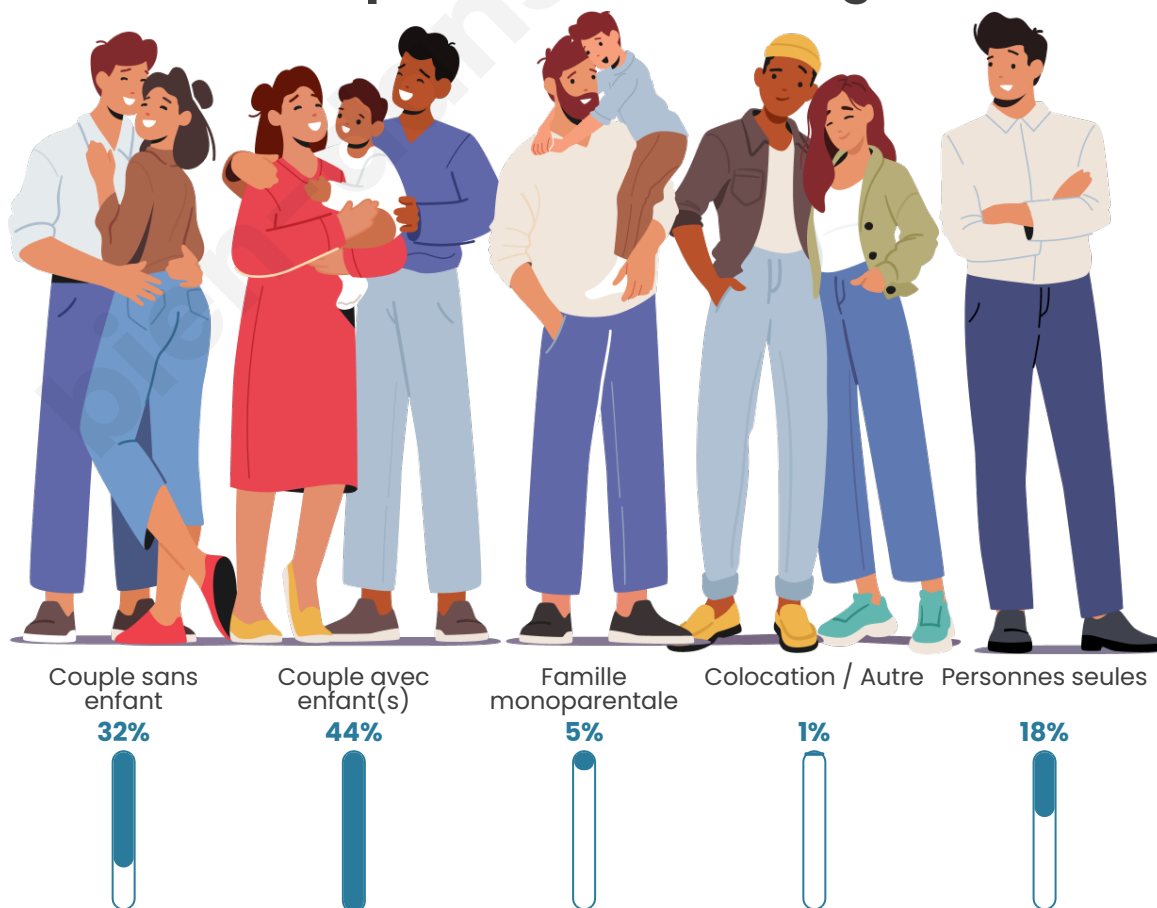
Activité professionnelle



Niveau de diplôme



Composition des ménages





Profils électoraux

Premier tour

| | | |
|---|-----------------------|---------|
|  | Marine LE PEN | 35.64 % |
|  | Emmanuel MACRON | 23.78 % |
|  | Jean-Luc MÉLENCHON | 12.16 % |
|  | Éric ZEMMOUR | 9.72 % |
|  | Valérie PÉCRESE | 4.65 % |
|  | Jean LASSALLE | 4.40 % |
|  | Nicolas DUPONT-AIGNAN | 4.28 % |
|  | Yannick JADOT | 2.75 % |
|  | Anne HIDALGO | 0.98 % |
|  | Philippe POUTOU | 0.73 % |
|  | Nathalie ARTHAUD | 0.49 % |
|  | Fabien ROUSSEL | 0.43 % |

Second tour

| | | |
|---|-----------------|---------|
|  | Emmanuel MACRON | 40,71 % |
|  | Marine LE PEN | 59,29 % |

2 218 inscrits

Participation : 73.85%

Votes blancs : 5.07%

Votes nuls : 1.95%

2 218 inscrits

Participation : 75.34%

Votes blancs : 1.92%

Votes nuls : 0.18%

Sécurité



Agressions physiques / sexuelles

0



Cambriolages

5



Vols / dégradations

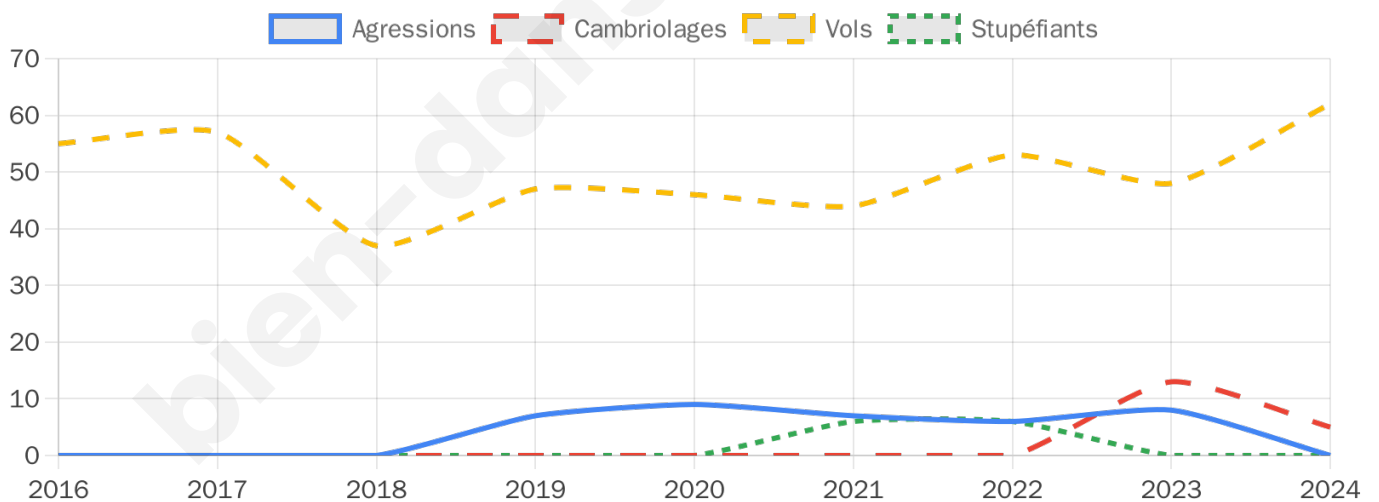
62



Stupéfiants

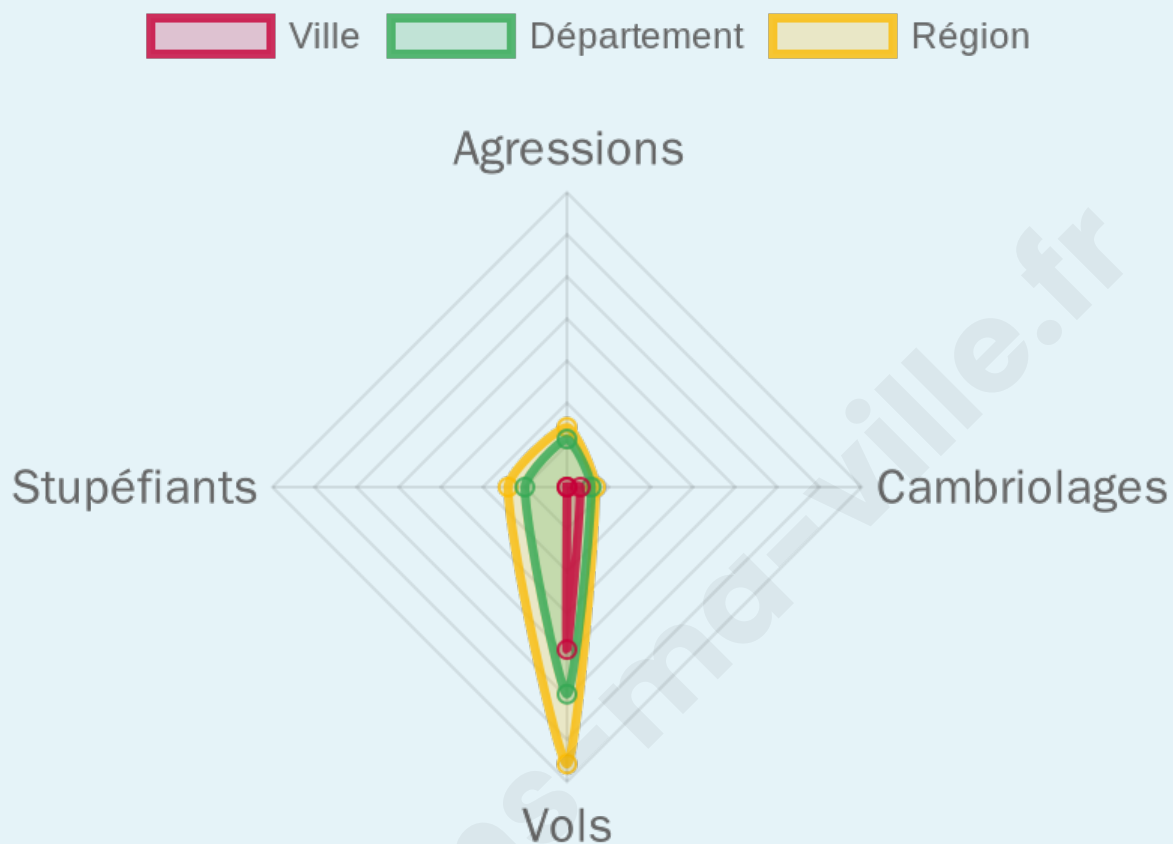
0

Evolution du nombre d'infractions



Pour comparer

(en proportion du nombre d'habitants)



Sources : Bases statistiques communale, départementale et régionale de la délinquance enregistrée par la police et la gendarmerie nationales selon les dernières parutions officielles de 2025 portant sur l'année 2024 ([data.gouv](https://data.gouv.fr)).

Agressions physiques / sexuelles : Violences sexuelles, coups et blessures volontaires intrafamiliaux, coups et blessures volontaires, autres coups, blessures volontaires et vols violents sans arme.

Cambriolages : Cambriolages de logements.

Vols : Vols avec armes, vols d'accessoires sur véhicules, vols dans les véhicules, vols de véhicules, vols sans violence contre des personnes, destructions, dégradations volontaires et escroqueries.

Stupéfiants : Trafic de stupéfiants dont (AFD) et usage de stupéfiants.

Services à la population



Commerce

| | |
|--------------------|---|
| Hypermarché | X Cluses 7km |
| Supermarché | 1 |
| Superette | X Arâches-la-Frasse 2km |
| Boulangerie | 2 |
| Boucherie | 3 |
| Restaurant | 11 |
| Garage | 7 |
| Station-service | 1 |
| Banque | 1 |
| La poste | 2 |
| Coiffeur | 5 |
| Tabac | X Cluses 5km |
| Bars / discothèque | 1 |
| Bibliothèque | X Arâches-la-Frasse 2km |
| Cinéma | X Arâches-la-Frasse 2km |
| Vétérinaire | X Cluses 6km |



Santé

| | |
|----------------------------------|--|
| Pharmacie | 1 |
| Hôpital | X Sallanches 9km |
| Laboratoire d'analyses médicales | X Cluses 6km |
| Etablissement pour handicapé | 1 |
| EHPA | 1 |
| Médecin | 7 |
| Dentiste | X Cluses 5km |
| Chirurgien | X Cluses 6km |
| Dermatologue | X Sallanches 8km |
| Anesthésiste | X Annemasse 36km |
| Gastro-entérologue | X Contamine-sur-Arve 27km |
| Gynécologue | X Taninges 10km |
| Cancérologue | X Annemasse 36km |
| Neurologue | X Annemasse 36km |
| Ophthalmologue | X Cluses 5km |
| ORL | X Saint-Gervais-les-Bains 15km |
| Cardiologue | X Cluses 5km |
| Pédiatre | X Sallanches 9km |
| Pneumologue | X Sallanches 9km |
| Psychologue | X Sallanches 9km |
| Radiologue | X Cluses 6km |
| Rhumatologue | X Sallanches 9km |
| Sage-femme | X Cluses 6km |



Éducation

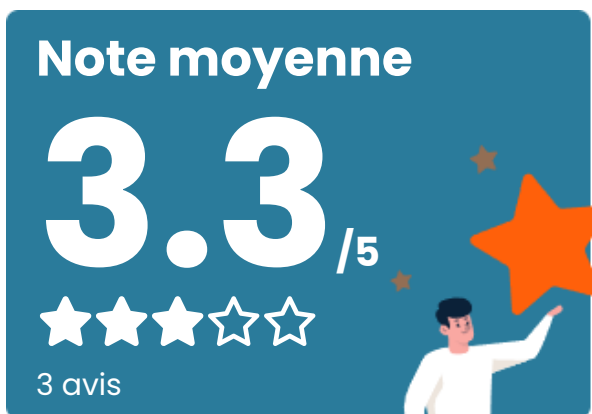
| | |
|-------------------------|--------------------------------------|
| Crèche | 4 |
| Ecole maternelle Public | 1 |
| Ecole maternelle Privé | X Praz-sur-Arly 20km |
| Ecole primaire Public | 2 |
| Ecole primaire Privé | X Cluses 6km |
| Collège Public | X Cluses 6km |
| Collège Privé | X Cluses 6km |
| Lycée Public | X Cluses 6km |
| Lycée Privé | X Cluses 6km |

Sources : Base Sirene des entreprises et de leurs établissements selon les dernières parutions officielles de 2025 portant sur l'année 2024 ([data.gouv](#)). Liste, localisation et tarifs des professionnels de santé selon les dernières parutions officielles de 2025 portant sur l'année 2024 ([opendatasoft](#)) et FINISS Extraction du Fichier des établissements selon les dernières parutions officielles de 2025 portant sur l'année 2024 ([data.gouv](#)). Adresse et géolocalisation des établissements d'enseignement du premier et second degrés selon les dernières parutions officielles de 2025 portant sur l'année 2024 ([data.education.gouv](#))

Villes autour de Magland

| Ville | Habitants | Superficie | Pop densité | Pop active | Taux chômage | Revenu moyen | Prix immobilier |
|----------------------------|-----------|--------------------|-------------------------|------------|--------------|--------------|------------------------|
| Arâches-la-Frasse (1 avis) | 1 764 | 37 km ² | 48 h/km ² | 61.3% | 2.7% | 28 160 €/an | 4 153 €/m ² |
| Nancy-sur-Cluses (1 avis) | 463 | 14 km ² | 33 h/km ² | 57.9% | 2.6% | 28 040 €/an | 3 090 €/m ² |
| Scionzier (8 avis) | 9 162 | 10 km ² | 916 h/km ² | 51.7% | 6.4% | 23 550 €/an | 2 414 €/m ² |
| Cluses (14 avis) | 17 795 | 10 km ² | 1 780 h/km ² | 46.1% | 6.3% | 21 720 €/an | 2 041 €/m ² |
| Saint-Sigismond (1 avis) | 641 | 7 km ² | 92 h/km ² | 54.9% | 2.5% | 29 410 €/an | 2 997 €/m ² |
| Le Reposoir | 565 | 37 km ² | 15 h/km ² | 52% | 2.5% | 26 550 €/an | 2 281 €/m ² |
| Châtillon-sur-Cluses | 1 250 | 9 km ² | 139 h/km ² | 49.2% | 3% | 28 140 €/an | 3 561 €/m ² |
| Marnaz (7 avis) | 5 964 | 9 km ² | 663 h/km ² | 51.6% | 4.8% | 25 900 €/an | 2 517 €/m ² |
| Morillon (1 avis) | 719 | 14 km ² | 51 h/km ² | 51.3% | 2.6% | 25 070 €/an | 3 411 €/m ² |
| La Rivière-Enverse | 504 | 8 km ² | 63 h/km ² | 48.8% | 2.8% | 27 240 €/an | 5 146 €/m ² |
| Sallanches (24 avis) | 17 319 | 65 km ² | 266 h/km ² | 50.2% | 3.1% | 24 950 €/an | 2 850 €/m ² |
| Thyez (11 avis) | 6 309 | 9 km ² | 701 h/km ² | 49.8% | 4.1% | 26 840 €/an | 2 635 €/m ² |
| Cordon (1 avis) | 998 | 22 km ² | 45 h/km ² | 51.1% | 2.5% | 27 650 €/an | 3 409 €/m ² |
| Vougy (2 avis) | 1 659 | 4 km ² | 415 h/km ² | 51.8% | 5.1% | 28 010 €/an | 2 657 €/m ² |
| Verchaix | 830 | 15 km ² | 55 h/km ² | 50.2% | 2.4% | 25 530 €/an | 3 689 €/m ² |

Avis sur la ville de Magland



Moyenne par critère



Villes autour de Magland

| Ville | Note globale | Sécurité | Éducation | Sport Loisir | Environnement | Vie pratique |
|----------------------------|--------------|------------|------------|--------------|---------------|--------------|
| Arâches-la-Frasse (1 avis) | 3.6 | 4.0 | 2.0 | 5.0 | 5.0 | 2.0 |
| Nancy-sur-Cluses (1 avis) | 4.2 | 5.0 | 3.0 | 3.0 | 5.0 | 5.0 |
| Scionzier (8 avis) | 1.8 | 1.0 | 1.6 | 2.8 | 1.8 | 1.9 |
| Cluses (14 avis) | 2.9 | 2.5 | 3.4 | 3.4 | 2.2 | 3.1 |
| Saint-Sigismond (1 avis) | 4.4 | 5.0 | 5.0 | 4.0 | 5.0 | 3.0 |
| Le Reposoir | - | - | - | - | - | - |
| Châtillon-sur-Cluses | - | - | - | - | - | - |
| Marnaz (7 avis) | 3.5 | 3.7 | 3.7 | 3.7 | 3.1 | 3.4 |
| Morillon (1 avis) | 2.4 | 3.0 | 2.0 | 2.0 | 4.0 | 1.0 |
| La Rivière-Enverse | - | - | - | - | - | - |
| Sallanches (24 avis) | 3.3 | 3.4 | 3.6 | 3.7 | 2.7 | 3.0 |
| Thyez (11 avis) | 3.2 | 3.0 | 2.9 | 3.7 | 3.4 | 2.9 |
| Cordon (1 avis) | 1.6 | 0.0 | 2.0 | 3.0 | 2.0 | 1.0 |
| Vougy (2 avis) | 1.9 | 3.0 | 2.5 | 2.0 | 0.5 | 1.5 |
| Verchaix | - | - | - | - | - | - |



Vous aimez votre ville ? Notez-la !

Et faites-nous part de vos remarques constructives



Avec

BIEN dans
ma **VILLE** 