



Version web

Ville de Maël-Pestivien

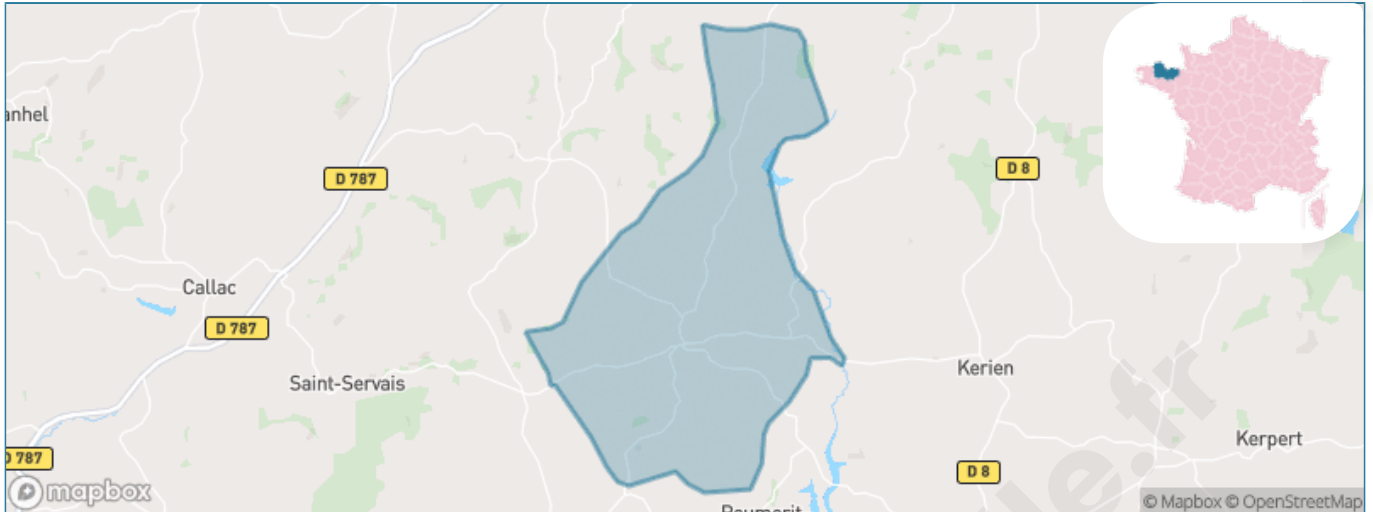
Présenté par

BIEN dans
ma **VILLE** 

Sommaire

Situation géographique	3
Statistiques sur la population	4
Evolution du nombre d'habitants	4
Tranche d'âge	5
<i>0-14 ans</i>	5
<i>15-29 ans</i>	5
<i>30-44 ans</i>	5
<i>45-59 ans</i>	5
<i>60-74 ans</i>	5
<i>75-89 ans</i>	5
<i>90 ans et +</i>	5
Activité professionnelle	5
<i>Agriculteurs</i>	5
<i>Artisans, Commerçants</i>	5
<i>Cadres et sup.</i>	5
<i>Professions intermédiaires</i>	5
<i>Employé</i>	5
<i>Ouvrier</i>	5
<i>Retraité</i>	5
<i>Autres</i>	5
Niveau de diplôme	6
<i>Sans diplôme ou CEP</i>	6
<i>Brevet, BEPC, DNB</i>	6
<i>CAP-BEP ou équivalent</i>	6
<i>BAC ou équivalent</i>	6
<i>BAC+2</i>	6
<i>BAC+3 ou +4</i>	6
<i>BAC+5 ou plus</i>	6
Composition des ménages	6
<i>Couple sans enfant</i>	6
<i>Couple avec enfant(s)</i>	6
<i>Famille monoparentale</i>	6
<i>Colocation / Autre</i>	6
<i>Personnes seules</i>	6
Profils électoraux	7
<i>Premier tour</i>	7
Sécurité	8
<i>Evolution du nombre d'infractions</i>	8
<i>Pour comparer</i>	9
Services à la population	10
<i>Commerce</i>	10
<i>Éducation</i>	10
<i>Villes autour de Maël-Pestivien</i>	11

Situation géographique



i Informations clés

- **Région** : Bretagne
- **Département** : Côtes-d'armor
- **Code postal** : 22160
- **Superficie** : 31 km²



Côtes d'Armor
le Département 

Statistiques sur la population



Nombre d'habitants

362



Age moyen

51 ans



Pop active

39.2%



Taux chômage

10.9%



Pop densité

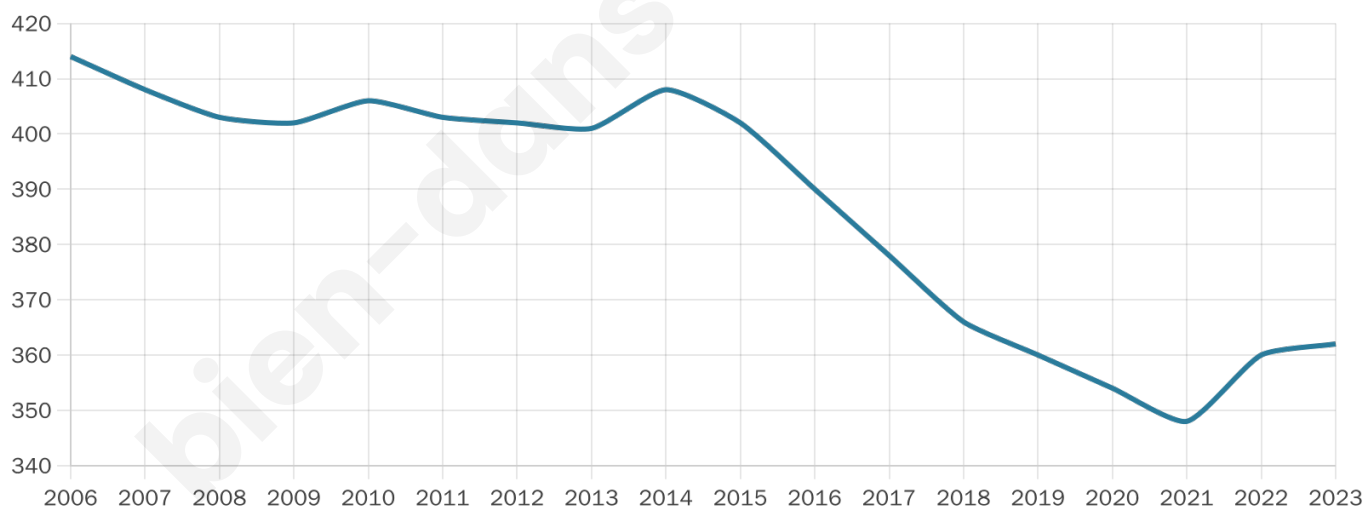
12 h/km²



Revenu moyen

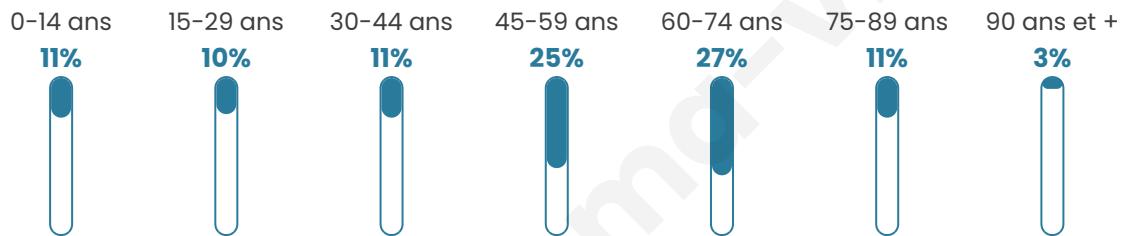
17 520 €/an

Evolution du nombre d'habitants

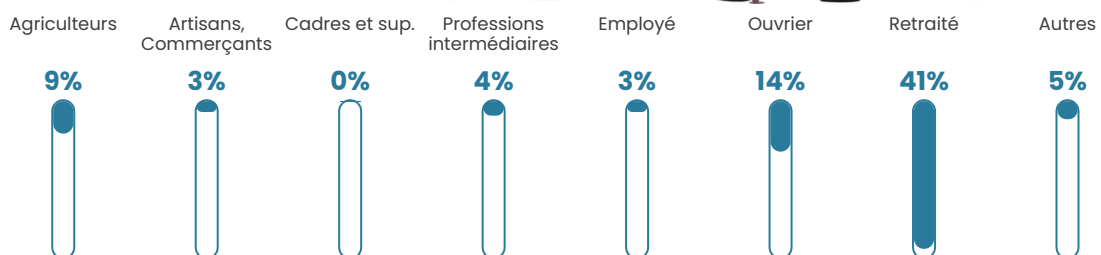


Sources : Institut national de la statistique et des études économiques (insee) selon Les dernières parutions officielles de 2024 portant sur les années 2020, 2021 et 2022.

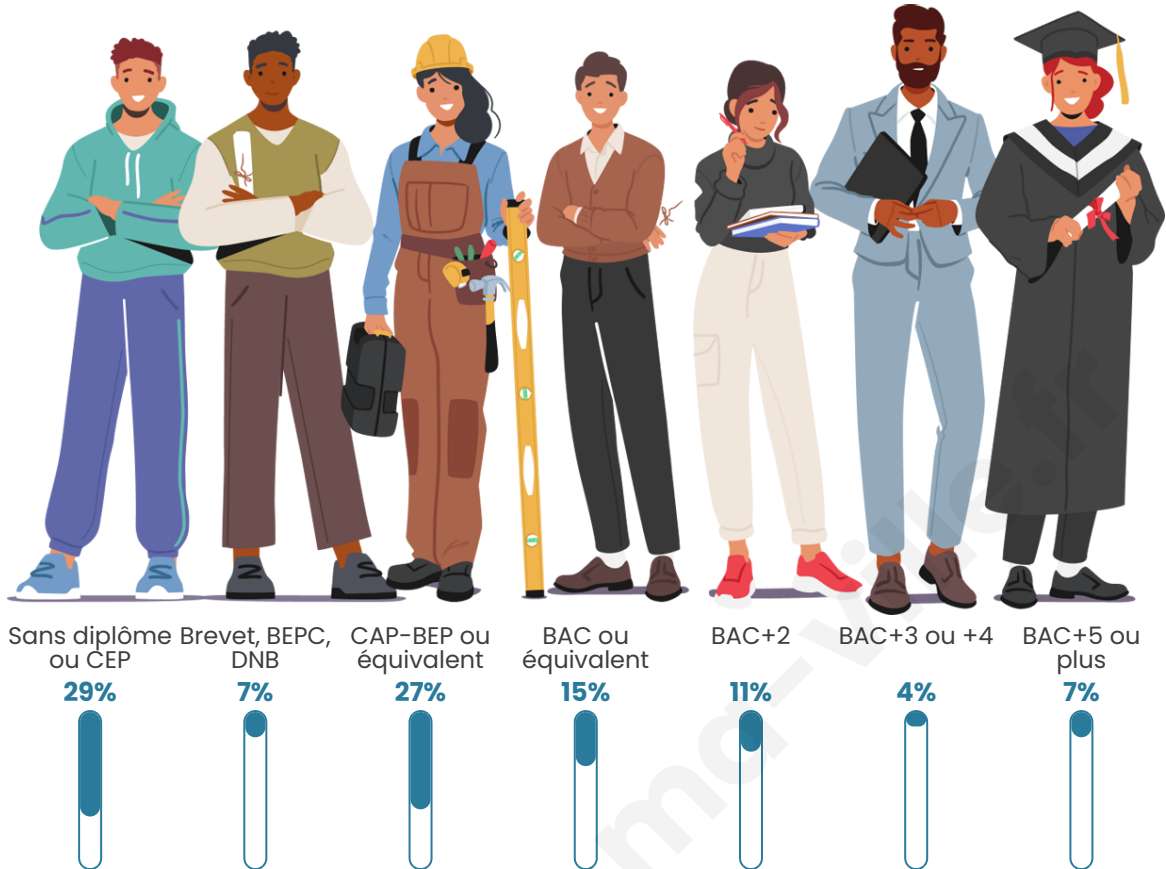
Tranche d'âge




Activité professionnelle



Niveau de diplôme















Composition des ménages



Profils électoraux

Premier tour

	Jean-Luc MÉLENCHON	29.19 %
	Emmanuel MACRON	21.53 %
	Marine LE PEN	21.53 %
	Jean LASSALLE	6.70 %
	Fabien ROUSSEL	5.26 %
	Éric ZEMMOUR	4.78 %
	Valérie PÉCRESSE	4.78 %
	Yannick JADOT	1.91 %
	Nicolas DUPONT-AIGNAN	1.91 %
	Philippe POUTOU	1.44 %
	Nathalie ARTHAUD	0.48 %
	Anne HIDALGO	0.48 %



259 inscrits

Participation : 81.85%

Votes blancs : 0.94%

Votes nuls : 0.47%

Second tour

	Emmanuel MACRON	56,74 %
	Marine LE PEN	43,26 %

260 inscrits

Participation : 78.08%

Votes blancs : 10.34%

Votes nuls : 1.97%

Sécurité



Agressions physiques / sexuelles

0



Cambriolages

0



Vols / dégradations

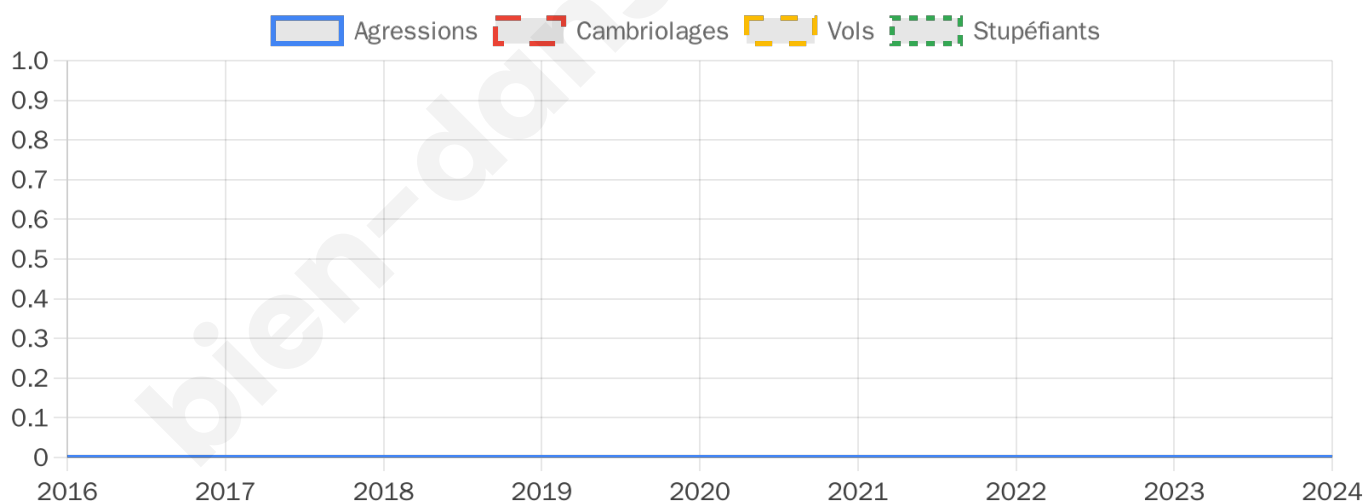
0



Stupéfiants

0

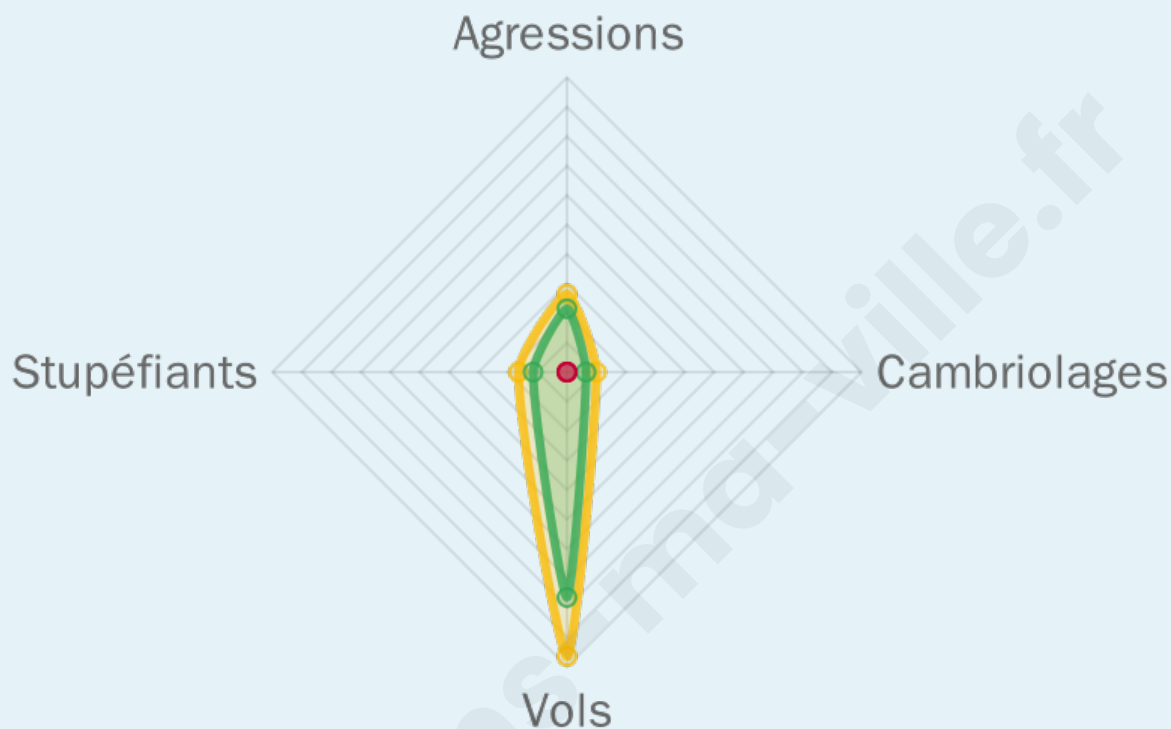
Evolution du nombre d'infractions



Pour comparer

(en proportion du nombre d'habitants)

■ Ville ■ Département ■ Région



Sources : Bases statistiques communale, départementale et régionale de la délinquance enregistrée par la police et la gendarmerie nationales selon les dernières parutions officielles de 2025 portant sur l'année 2024 ([data.gouv](https://data.gouv.fr)).

Agressions physiques / sexuelles : Violences sexuelles, coups et blessures volontaires intrafamiliaux, coups et blessures volontaires, autres coups, blessures volontaires et vols violents sans arme.

Cambriolages : Cambriolages de logements.

Vols : Vols avec armes, vols d'accessoires sur véhicules, vols dans les véhicules, vols de véhicules, vols sans violence contre des personnes, destructions, dégradations volontaires et escroqueries.

Stupéfiants : Trafic de stupéfiants dont (AFD) et usage de stupéfiants.

Services à la population



Commerce

Hypermarché	X Guingamp 22km
Supermarché	X Callac 10km
Superette	X Trémargat 6km
Boulangerie	X Pont-Melvez 9km
Boucherie	X Kergrist-Moëlou 8km
Restaurant	1
Garage	1
Station-service	X Callac 10km
Banque	X Callac 10km
La poste	X Kergrist-Moëlou 11km
Coiffeur	X Trémargat 6km
Tabac	X Callac 9km
Bars / discothèque	1
Bibliothèque	X Bon Repos sur Blavet 25km
Cinéma	X Callac 10km
Vétérinaire	X Saint-Nicodème 7km



Santé

Pharmacie	X Callac 10km
Hôpital	X Guingamp 23km
Laboratoire d'analyses médicales	X Guingamp 23km
Etablissement pour handicapé	X Callac 10km
EHPA	X Callac 10km
Médecin	X Callac 10km
Dentiste	X Corlay 19km
Chirurgien	X Pabu 24km
Dermatologue	X Guingamp 23km
Anesthésiste	X Berrien 30km
Gastro-entérologue	X Pabu 24km
Gynécologue	X Pabu 24km
Cancérologue	X Plérin 42km
Neurologue	X Saint-Brieuc 42km
Ophthalmologue	X Gourin 35km
ORL	X Carhaix-Plouguer 22km
Cardiologue	X Péder nec 24km
Pédiatre	X Plouguernevel 17km
Pneumologue	X Guingamp 23km
Psychologue	X Huelgoat 33km
Radiologue	X Guingamp 22km
Rhumatologue	X Péder nec 24km
Sage-femme	X Louargat 21km



Éducation

Crèche	X Callac 10km
Ecole maternelle Public	X Saint-Gilles-Pligeaux 15km
Ecole maternelle Privé	X Landivisiau 58km
Ecole primaire Public	1
Ecole primaire Privé	X Duault 10km
Collège Public	X Callac 10km
Collège Privé	X Plésidy 15km
Lycée Public	X Rostrenen 17km
Lycée Privé	X Rostrenen 16km

Sources : Base Sirene des entreprises et de leurs établissements selon les dernières parutions officielles de 2025 portant sur l'année 2024 ([data.gouv](#)). Liste, localisation et tarifs des professionnels de santé selon les dernières parutions officielles de 2025 portant sur l'année 2024 ([opendatasoft](#)) et FINISS Extraction du Fichier des établissements selon les dernières parutions officielles de 2025 portant sur l'année 2024 ([data.gouv](#)). Adresse et géolocalisation des établissements d'enseignement du premier et second degrés selon les dernières parutions officielles de 2025 portant sur l'année 2024 ([data.education.gouv](#))

Villes autour de Maël-Pestivien

Ville	Habitants	Superficie	Pop densité	Pop active	Taux chômage	Revenu moyen	Prix immobilier
Peumerit-Quintin	191	14 km ²	14 h/km ²	39.8%	6.3%	19 560 €/an	1 059 €/m ²
Bulat-Pestivien	406	31 km ²	13 h/km ²	40.6%	2.5%	20 170 €/an	1 131 €/m ²
Trémargat	183	13 km ²	14 h/km ²	56.3%	7.7%	20 570 €/an	1 413 €/m ²
Kerien	245	21 km ²	12 h/km ²	50.6%	6.9%	18 460 €/an	597 €/m ²
Lanrivain	464	36 km ²	13 h/km ²	38.4%	5.4%	18 110 €/an	778 €/m ²
Kergrist-Moëlou	629	47 km ²	13 h/km ²	45.6%	6.8%	20 160 €/an	1 059 €/m ²
Pont-Melvez (1 avis)	595	23 km ²	26 h/km ²	47.9%	5.4%	20 680 €/an	767 €/m ²
Callac	2 312	33 km ²	70 h/km ²	28.9%	5.1%	19 970 €/an	946 €/m ²
Duault	385	21 km ²	18 h/km ²	41.3%	5.5%	21 000 €/an	715 €/m ²
Locarn	434	32 km ²	14 h/km ²	39.6%	3.7%	18 820 €/an	857 €/m ²
Plounévez-Quintin	1 064	42 km ²	25 h/km ²	43%	4.4%	21 220 €/an	859 €/m ²
Kerpert	268	21 km ²	13 h/km ²	35.4%	6%	19 180 €/an	403 €/m ²
Saint-Nicolas-du-Pélem	1 523	41 km ²	37 h/km ²	41.2%	5.3%	20 940 €/an	874 €/m ²
Plougonver (1 avis)	760	35 km ²	22 h/km ²	42.4%	5.9%	19 580 €/an	931 €/m ²
Plusquellec	559	26 km ²	22 h/km ²	43.3%	5%	20 950 €/an	961 €/m ²

bien-dans-ma-ville.fr



Vous aimez votre ville ? Notez-la !

Et faites-nous part de vos remarques constructives



Avec

BIEN dans
ma **VILLE** 